

金沙县志

贵州省金沙县地方志编纂委员会 编



方志出版社

金沙县志

贵州省金沙县地方志编纂委员会 编

方志出版社

责任编辑：江华

金沙县志

贵州省金沙县地方志编纂委员会 编
方志出版社出版发行

*

贵州省地方志激光照排部照排
贵州煤田地质局地测大队印刷厂印刷
(都匀市剑江北路 37 号)

*

787×1092 毫米 16 开本 76.8 印张 168 万字 插页 10 页
1997 年 6 月第 1 版 1997 年 6 月第 1 次印刷 印数 1~2000 册

ISBN7-80122-138-9/K·3 定价：128 元

总纂《金沙县志》编纂委员会

顾 问 黄玉贵
主 任 彭伯元 廖昌晖 (1995年后)
副主任 宋勤实 赵正乾
委 员 汪东明 王成忠 王良明 王德昌
唐荣铮 吴海平 李泽臻 温贤民
何正寿

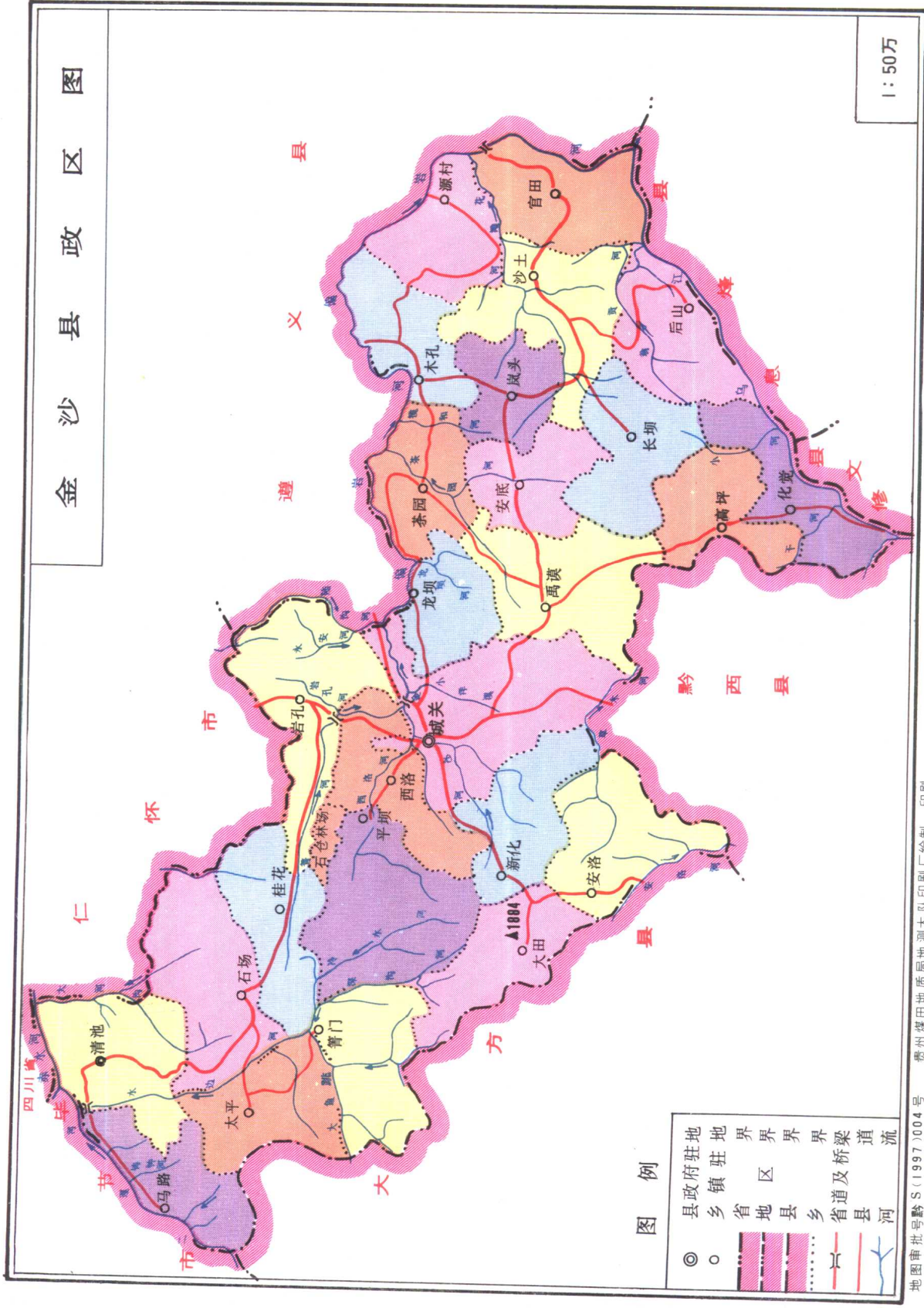
总 纂 人 员

温贤民 黄泽军 李访明
钱永丰 唐汝雄 蒋克勤

审定验收人员

黄恺新 罗再麟 张桂江 古开伦
熊玉英 卢光勋 伍启林 吕 勇
钟 莉 李安福 吴维轶

金沙县行政区划图



1:50万

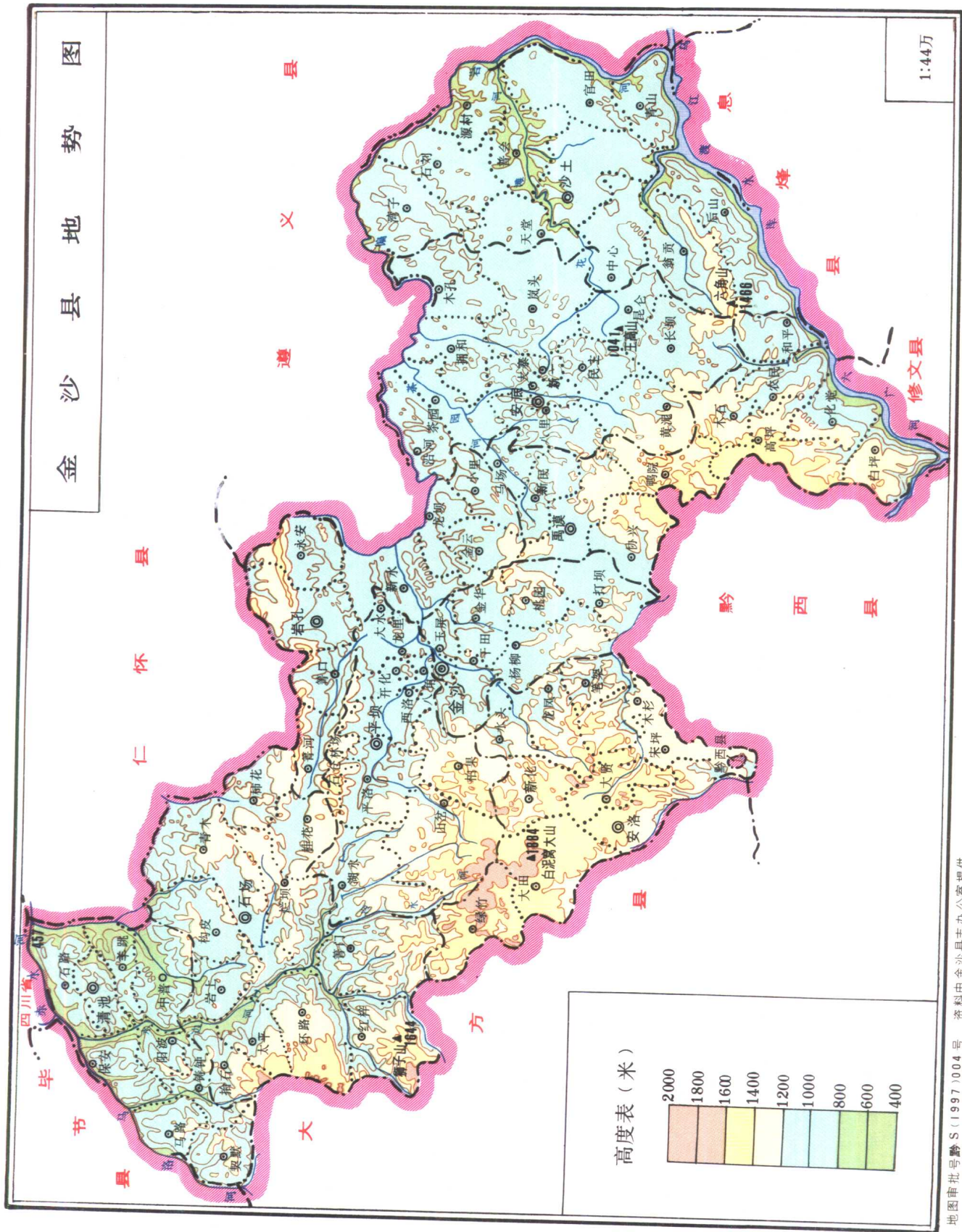
图例

- 县府驻地 (County Government Seat)
- 镇 (Town)
- 区 (District)
- 县界 (County Boundary)
- 乡界 (Township Boundary)
- 地界 (Land Boundary)
- 省道及桥梁 (Provincial Road and Bridge)
- 县道 (County Road)
- 河流 (River)

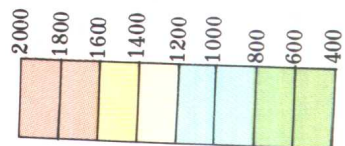
地图审批号黔S(1997)0004号 贵州煤田地质局地质队印刷厂印制、印刷。

金沙县农业区划办 1996年制

金沙县地势图



高度表 (米)





中共金沙县委办公大楼

人大常委会办公大楼



县人民政府办公大楼



县政协办公大楼



金沙縣各界慶祝解放
 人民政府成立大會攝影
 於公元一九五〇年六月一日



金沙縣人民政府成立大會

金沙縣各界人民公葬
 李旭華縣長



金沙合圍戰役祝捷
 (中為畢節軍分區司令員
 鄭統一)

1950年7月金沙合圍戰役一角





引进黑山羊良种

万亩连片高产油菜田



万亩连片优质烟



小麦、玉米、洋芋分带轮作



兰花名品——菊龙



楠竹实生林


森林





明代水利工程——千工堰

把河寨联盟大沟



西洛水库风光





110KV 变电站一角




黄磷厂



油化厂生产车间



水泥厂



复烤厂



大田硫磺厂



岚头铁厂



矿泉水厂



部分轻工产品



富生同酱油厂




60年代民居



新建长安街街景

关门垭隧道



解放前民居


古盐漫道





安底星火技术密集试验区
区办公会

农技人员在田间



清代中渡跳磴




新建中渡大桥





乌江库区水运忙

乌江库区风光——银河落九天



冷水河风光



夕阳中的电视差转台

