


錦繡系列



# 放眼中國

## 天壤無限

5

東北 大城瀋陽 / 煤都撫順 / 東北門戶大連 / 科爾沁草原

吉林省 城 / 哈爾濱 冰雕 / 長白山 / 鏡泊湖

中國 北極村 漠河 / 血淚邊城 瓊瑣 / 德都 / 丹頂鶴之鄉 齊齊哈爾

庫倫 / 蒙古牧民 / 承德 / 成吉思汗陵 / 回族



5

天壤無限

單車欲問邊，  
 屬國過居延，  
 征蓬出漢塞，  
 歸雁入胡天。  
 大漠孤煙直，  
 長河落日圓。  
 蕭關逢候騎，  
 都護在燕然。

唐·王維



✓ 44197

# 永恆的情懷

爲了世世代代中國人的福祉，中國必須統一——統一在三民主義所揭舉的自由、民主、繁榮之下！

今年正好是臺灣光復四十周年，四十年來由於有爲政府的大力擘劃，全民的共同努力，已經把臺灣建設成一個自由民主、安和樂利的社會。

臺灣面積不過三萬六千平方公里，人口僅一千九百萬，自然資源貧乏，在國際外交上又屢遭挫折橫逆，而仍奮鬥不懈，進而締造了非凡的成就，贏得國外人士「臺灣奇蹟」的美譽，誠然得來不易。我們可以自信地說：臺灣是中國前途的明燈，「臺灣經驗」是建設富強康樂的中國最寶貴的範本。

回顧前程，展望未來，深深覺得這是一個承先啓後的非常時刻。處在此非常時代的臺灣中國人，最需要的是具備「放眼世界」的胸襟和「心存故國」的情懷。「放眼世界」才能吸收先進國家之長，使臺灣的成就更上

層樓；「心存故國」才能以做中國人爲榮，爲統一中國大業貢獻心力。「懷家千里意，報國一生心」，我認爲透過出版，也是書生報國，獻身統一大業的一種途徑。

六年前，我與文壇前輩郭嗣汾先生共同策劃出版了「江山萬里」八冊，在書中介紹了中國各地的山川地理形勢、物產資源、風土民情與名勝古蹟。想藉此激勵中國民族精神，進而培養愛國情操。

「江山萬里」八冊，係由郭嗣汾、林藜、胡小池三位先生共同執筆，三位前輩皆曾壯遊大江南北，行之爲文，浩浩蕩蕩，展現出一片錦繡大地，讀之不禁令人神馳不已；再配之以豐富的圖片，嚴謹的編輯，博得廣大讀者的熱烈回響。


以現在的眼光來看，「江山萬里」已然有些陳舊。就印製水平言，舉凡製版、印刷、裝訂，國內皆有長足之進步；就內容言，有些已經與現況脫節，顯得不夠真切；就圖片而言，也不夠精美生動。爲了彌補這些缺點，六年後的今天，我們決定重新出發，再出版一套可以真正反映中國現狀，供一般國民閱讀的中國地誌——「放眼中國」。

「放眼中國」全套規劃成十冊，每冊一八四頁，原片製版，全部彩色印刷，在視覺上做了最大的提升；在內容上以報導式的手法撰文，希望使讀者能有全然一新、身歷其境的感受。

現在，「天壤無限」出版了，本書將使您的視野擴展到遙遠的北國疆土。在那無邊無際的大地上，您將隨著蒙古牧民馳騁大漠南北，領略大漠孤煙直、長河落日圓的景象；您將乘著四處穿梭的火車，深入北大荒，親歷鄂倫春人的狩獵生活、漠河的白夜奇觀、哈爾濱的冰雕世界；也可探訪瀋陽故宮的宏偉建築、長白山的林海與三寶……。東北、蒙古，這片飽受日俄覬覦的土地，有中國人的血淚滄桑，它永遠都是我們的大好河山！

讓我們一起來放眼中國，讓我們因爲更瞭解中國，進而更熱愛中國！

許鐘榮 謹誌




# 5

## 天壤無限 目次



遼寧省	10
東北第一大城	18
瀋陽	22
煤都與鐵都	
撫順·鞍山	28
東北的門戶	
大連·旅順	32
行向白山黑水	
遼西走廊	36
漫談旗人	
滿族風俗	38
遼北省	42
遼源·四平	45
安東省	46
鴨綠江·通化·安東	47
吉林省	52
小豐滿·龍潭·松花湖	56
吉林	56



瀋陽最後的舞臺

長春

松江省

東北的十字路口

哈爾濱

北國河港

牡丹江

邊城風情

綏芬河

人參·貂皮·烏拉草

長白山

林海中的珍珠

鏡泊湖

合江省

佳木斯·興凱湖

黑龍江省

漢河·瑷琿·德都·北安

嫩江省

扎龍保護區·齊齊哈爾

興安省

大興安嶺·鄂倫春·鄂溫克  
海拉爾

外蒙古

庫倫

能騎善射的遊牧民族

蒙古民族

內蒙古

承德

熱河省

張垣

察哈爾省

綏遠省

歸綏·包頭·陰山·  
成吉思汗陵

寧夏省

銀川·賀蘭山·回族

78

82

88

90

94

98

103

108

110

114

116

126

130

132

138

146

150

158

158

160

161


168

172









東北是中國的雪鄉，雪期長，雪景美，人們在雪中的生活也別具情趣。  
大地在白雪的鋪照下，更顯得山林的蒼鬱和潔淨。



# 東北九省

許多人看過美國大西部開拓的故事或電影，那一隊隊的篷車越過險山惡水，在寬闊無際的大草原上奮進；要與紅番廝殺，要與野獸搏鬥，要為未知的前程押賭，其雄心壯志，叫人感動和嚮往！而在中國東北也同樣有這種開疆拓土的真實事迹。其奮進的精神更為壯烈，其故事更扣

人心弦，更為可歌可泣！那是因為中國人較安土重遷，離鄉背井都勢非得已；而東北的自然環境、國際關係要比美國西部複雜；深山密林中的猛獸要更兇狠；氣候要更惡劣；不僅如此，還有更嚴苛的律令作限！

東北的開拓，早在兩千多年前的戰國

時代，燕國在遼河流域置郡後，即不斷有人前往墾墾。但是墾殖的情況並不熟絡，因為歷代以來，東北一直都沒有正式納入中國的版圖。秦築長城，旨在防禦北方游牧民族的入侵，同時也自限了本身對長城以外廣大土地的發展。以中國最盛的漢唐兩代，東北也只是歸附的藩屬而已，並不能直轄統治其地。唐之後的五代及宋朝，東北的遼、金相繼興起，反而圖謀中原，中土人士大都往南逃難流離，遑論墾東北！

明代對東北的經營，遠超過以前諸朝，曾拓地至庫頁島。並設置一百八十四衛，後增至三百八十四衛，轄治東北廣大的區域。明朝中葉以後，墾墾之風稍盛，可惜滿清勢興，移民東北又告中斷。東北是滿清的根據地，最初仍就其故俗，不置

行省，分設都統、將軍治理。其範圍東至庫頁島，北至外興安嶺，包括今俄屬伯力、東海濱省諸地。在這一大大片土地上，滿清特忌漢人染指他們的發祥地，乃作一連串的嚴厲措施，防止漢人越界屯墾。這一措施即是築柳條邊牆和定制出關的種種律令。


所謂柳條邊牆就是明代所修長城的延伸，從山海關到開原，俗稱老邊；康熙年間再修開原到吉林北面，又稱新邊。老邊新邊連接成一線，然後在牆的外面挖鑿邊壕，壕的內側築立土堆，土堆之上列植柳樹條柵，以禁越渡。柳條邊牆共長一千三百餘公里，牆的南面作有限度的開放，或饑民放行，或謫戍的官兵、或逃亡的流民等；而邊牆以外地區，仍是少數滿人和少數民族的牧野和無人之地，所以有「北大荒」之稱。而嚴苛的律令，則是明令規定要出關者須先在山海關道辦公處請領路票，路票上面須詳載本人姓名、籍貫、職業和想要去的地方，且需繳納稅額制錢，手續甚為麻煩。凡不按規定而私行出關者，一律嚴處。更甚者，是規定進關者不准夾帶人參、貂皮等東北特產，一經查




吉林、松江之交的長白山秋色，紅葉層層，瑰麗美麗。

在哈爾濱以北的黑龍江地區，常有俄羅斯風格的教堂點綴在市街上，充滿異國情調。





鴨綠江發源於長白山上的天池，流經松江、吉林、安東三省，有運輸和發電的功能，是中韓兩國的界河，其上有鐵橋可溝通兩岸。





東北素有「北大荒」之稱，地廣林深，人跡罕至，因此野生動物極多，一年四季均可捕獲不同的獵物。

獲，即處死刑。

這樣重重關卡的設限，仍然擋不住人們移鑿淘金的夢幻。參、貂的貴重，往往獲得可以踩出油來的松遼大平原，更是一片廣闊的天地，尤在冀、魯、豫諸省發生水旱災的時候，出關的饑民人潮更是一波不絕於途。雖然由南向北遷徙，首先遭遇嚴寒的氣候，凍死者有之！但是那無邊無際的大荒原實在太美麗了，牛羊馬畜成羣的牧野風光實在太迷人了，大豆、高粱、玉米、小麥的香味實在太誘人了！深山的森林實在太茂密了，煤、鐵、石油的礦產太豐富了……。

這就是東北給人的印象，它幅員遼闊，佔全國總面積百分之十弱，天然條件十分優越，物產之豐富冠於全國，甲於亞洲。整個地區位於北緯四、五十度之間，背山臨海，大部分地區均可受到溫濕的海洋性氣候之調劑，使其氣候兼具海陸的綜合性。東北地區對於一個現代國家所需的各種資源，幾乎無一不備；且其蘊藏之富，堪稱遍地黃金，無盡寶藏，森林、農業、礦產、水利等，皆聞名於世。

森林是東北最大的財富，佔全國森林面積的十分之四，有大小興安嶺林區及長白山森林帶，多屬材大木粗的原始林。農業則以大豆、高粱的產量佔全國第一位，不但能自給，還可外銷，曾經有過獨霸世

人參是東北三寶之一，現多為人工培植，圖是加工場內刷洗人參的情形。



梅花鹿是東北畜牧業的新寵，其鹿茸已成為東北的新三寶之一。



界市場的風光。礦產中以煤、鐵、石油的產量，冠於全國，撫順的煤、鞍山的鋼鐵、大慶的石油、大石橋的鎂土，不但藏量富而且開發早，是我國重工業發展最具規模的工業地帶。黑龍江的沙金也聞名甚早，曾引得蘇俄的覬覦和挖掘。東北地區河流縱橫，水力充沛，水豐、小豐滿、鏡泊湖等水力發電，早就作有效的運用，是奠定東北重工業的基礎。其他如畜牧業之盛也居全國前茅。

如此秀美富饒之地區，那能不使移民爭相奔赴？那能不引起鄰國的垂涎？東北

的位置，也剛好在亞洲大陸塊的東北角，東以圖們江、鴨綠江和韓國為鄰；而東北方、北邊、西緣則以烏蘇里江、黑龍江和額爾古納河與蘇俄為界。韓國在漢、唐、明、清四代都是中國的屬地，關係密切，而且國小勢弱，對東北的威脅，只是一些小糾紛而已；倒是蘇俄橫越蠻荒酷寒的西伯利亞，向東尋求出海口，利用滿清窮於應付自海疆侵入的列強，而在我國東北進行威脅利誘、巧取豪奪，例如康熙二十八年（一六八九）中俄的尼布楚條約，明定以額爾古納河及外興安嶺為界，因此額爾

古納河以西之地盡為俄有。又咸豐八年（一八五八）英法聯軍攻入北京，俄人也以兵力脅迫黑龍江將軍奕山，訂立璦琿條約，黑龍江以北之地劃歸俄有。咸豐十年（一八六〇）中俄復訂北京條約，烏蘇里江以東之地，又被俄國囊括了。有清一代，對我國東北所掠奪的土地達百餘萬平方公里之多。另一個對東北心存覬覦的是日本，她在明治維新之後，成為東方的強國，也以西進政策圓其稱霸亞洲的夢想。日本的西進和蘇俄的東下政策，首要的衝突地區就是東北，也使得東北的國際關係



更形複雜。

這樣的形勢日益緊張，迫使清廷爲了國家大局起見，不得不決定實行移民實邊的政策。乃在咸豐年間逐漸開放，漢人的移民勢力也愈大。甲午戰爭後，日本的勢力正式介入東北，光緒二十二年（一八九六）中俄簽訂東清鐵路建築合同，其路線橫貫東北北部之地區，光緒二十九年（一九〇三）完成通車，東北封禁已不可能。日本亦隨即提出修築南滿鐵路，對沿線的豐富資源，進行掠奪。大批的移民隨著鐵路的發展，而伸入各個角落；自此東北之封禁完全解除。乃於清光緒三十三年（一九〇七），才正式分建奉天、吉林、黑龍江三省，直接隸屬行政體系下管轄，而不是一個特區了。民國以後，除山林深處之外，已不復見純粹的滿人了，滿人也改漢姓，學漢語，仿漢俗；東北地方與關內地區之習俗已經一般無二了。

日、俄在東北的角逐互有消長，日俄戰爭前是俄國佔優勢；而日俄戰後東北則成爲日本的勢力範圍。甚且在九一八事變後，以武力攫奪整個東北地區，更進而成立偽滿洲國。二次大戰後，俄國的勢力復又囂張。東北地區之人民在此種複雜的國際關係中，不少人學會日俄兩種語言，在韓國之邊境上，則多會韓語。在都市的建設上也都雜揉了鄰國的色彩。像是黑龍江沿岸的漠河、瑗琿、松花江畔的哈爾濱

東北地區因緯度高，雪期長，故有雪鄉之譽。圖是吉林冬季美麗的雪景偶拾。

