

蒋高宸 著

起源

功能

象征

建水古城的历史记忆



科学出版社



国家自然科学基金委员会资助出版

起源·功能·象征

建水古城的历史记忆

蒋高宸 著



科学出版社

2001

实例测绘：建筑学1、2班学生等

绘 图：杨大禹、胡雪松、马薇等

摄影及计算机制作：蒋颖

内 容 简 介

本书运用广义建筑学原理，从以建筑学、规划学、文化生态学、工程技术学为中心的多学科结合的视野上，翔实、深入、系统地揭示潜藏在建水古城深层结构中的有关其形成、发展、演化的普遍规律和地区特点，以丰富人们对于人类聚居的认识，从而为21世纪可持续发展的中国人居环境建设提供借鉴。本书内容丰富，见解精辟，别具特色。

本书可供人居环境学研究人员、建筑科技工作者及广大建筑文化爱好者阅读。

图书在版编目(CIP)数据

建水古城的历史记忆：起源·功能·象征 / 蒋高宸著. - 北京：
科学出版社，2001
ISBN 7-03-008572-8

I. 建… II. 蒋… III. ①古城—概况—云南—建水县②古城—
建筑物—基本知识—云南—建水县 IV. TU984.274

中国版本图书馆CIP数据核字(2000)第61889号

科学出版社 出版

北京东黄城根北街16号
邮政编码：100717

中国科学院印刷厂 印刷

科学出版社发行 各地新华书店经销

*

2001年2月第一版 开本：787×1092 1/16

2001年2月第一次印刷 印张：14 1/2 插页：56

印数：1—2000 字数：371 000

定价：110.00元

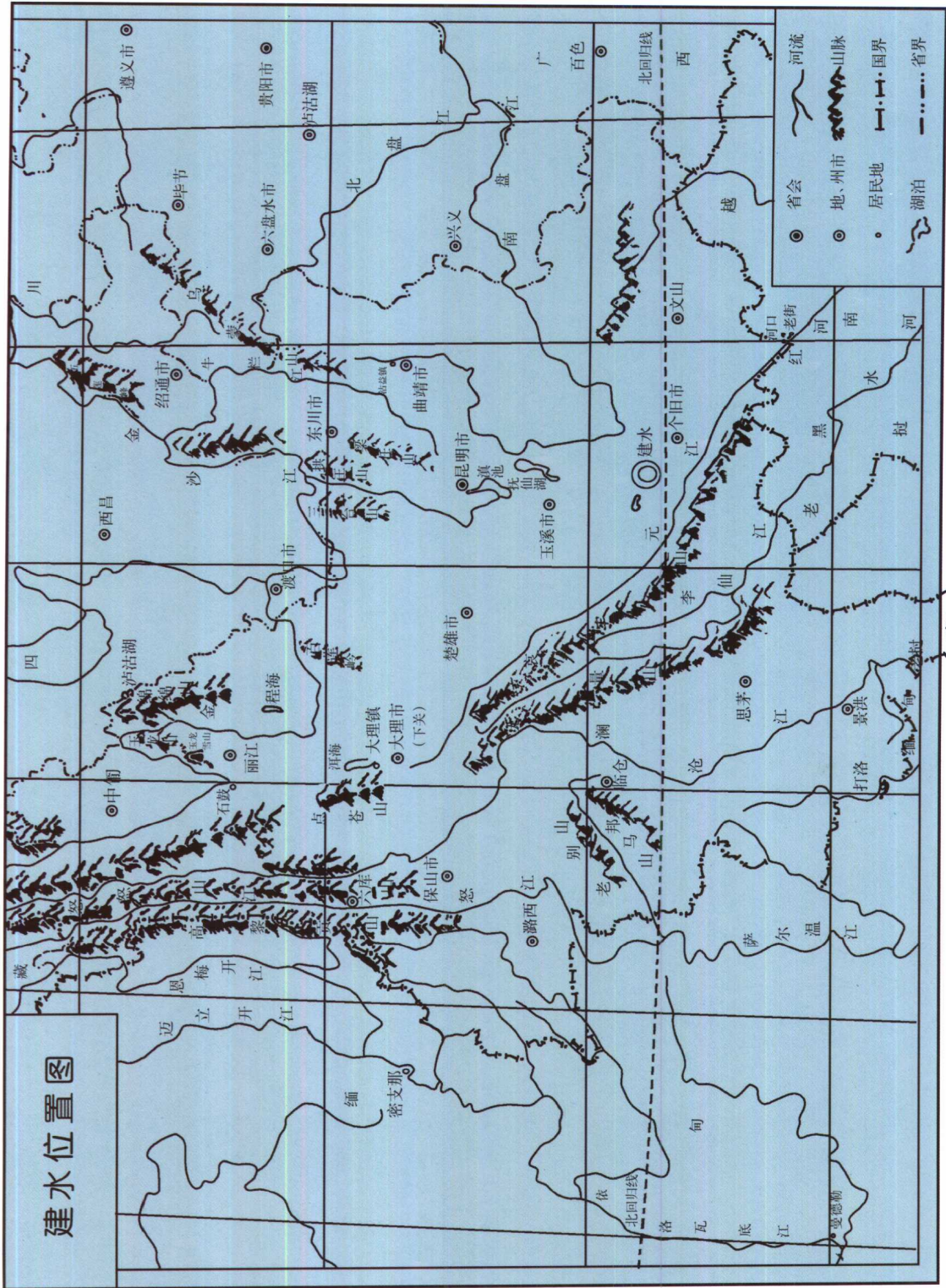
(如有印装质量问题，我社负责调换〈科印〉)

述往事，知来者！

汉·司马迁

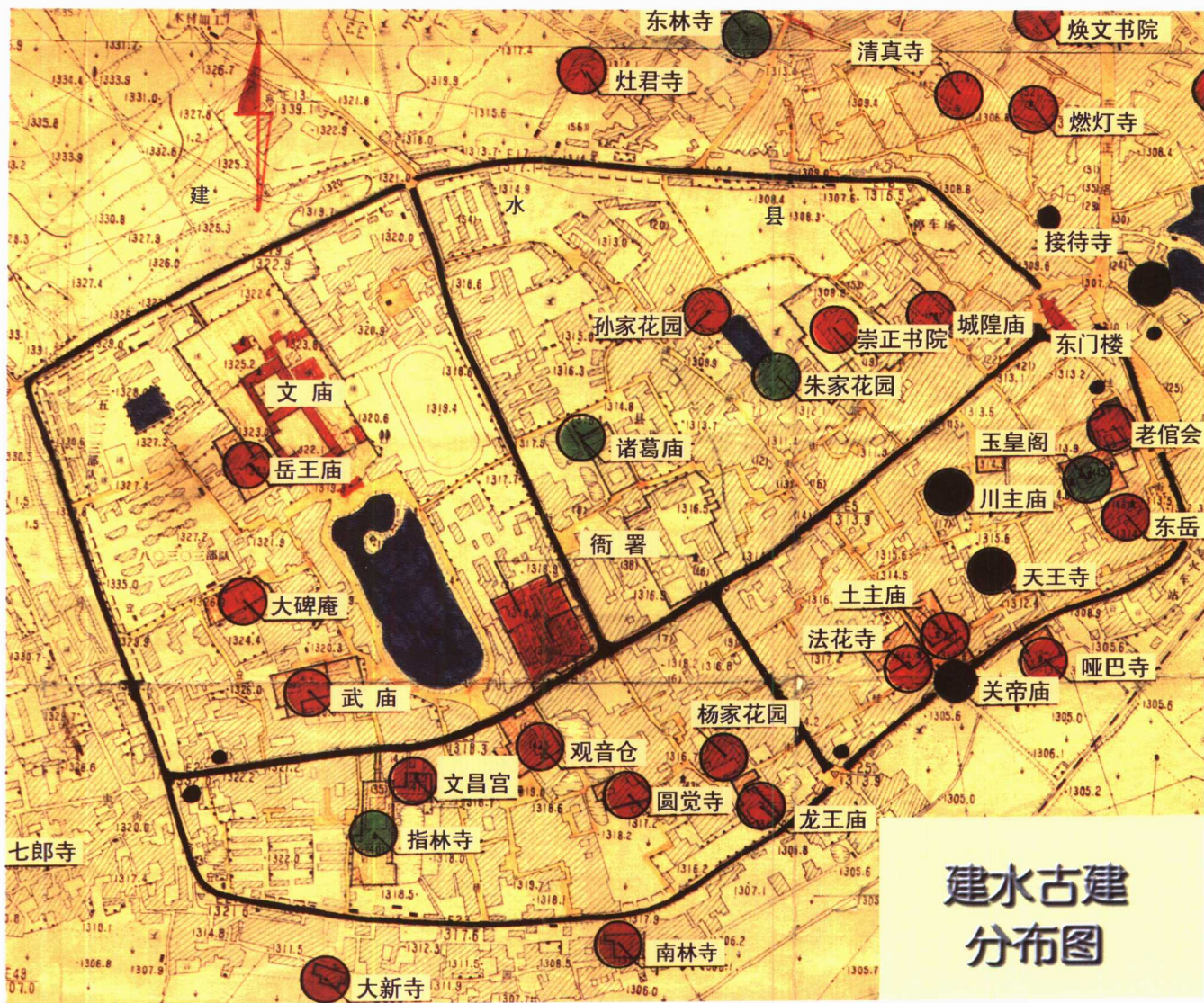


名城古韵



彩图1

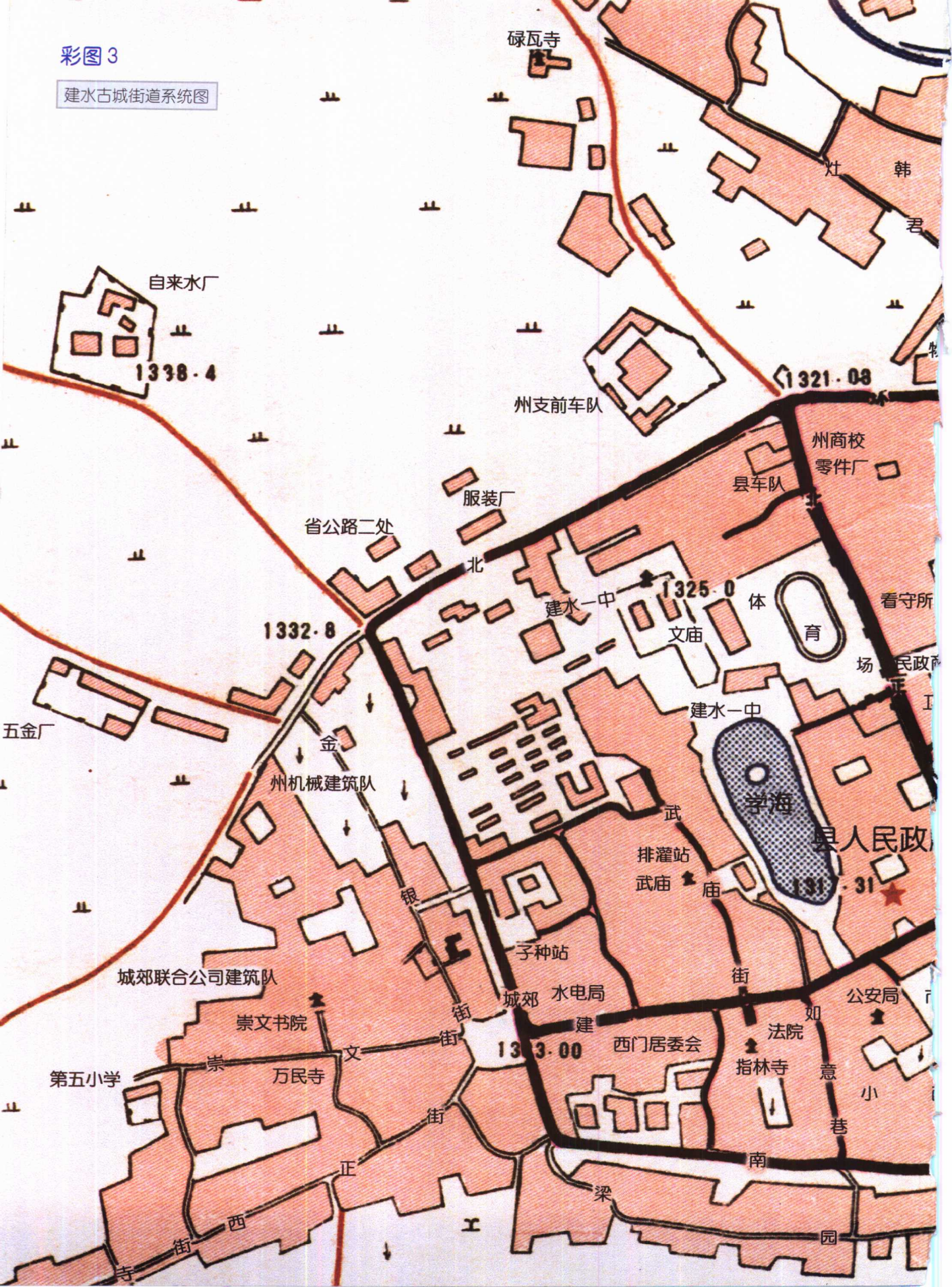
建水古建分布图

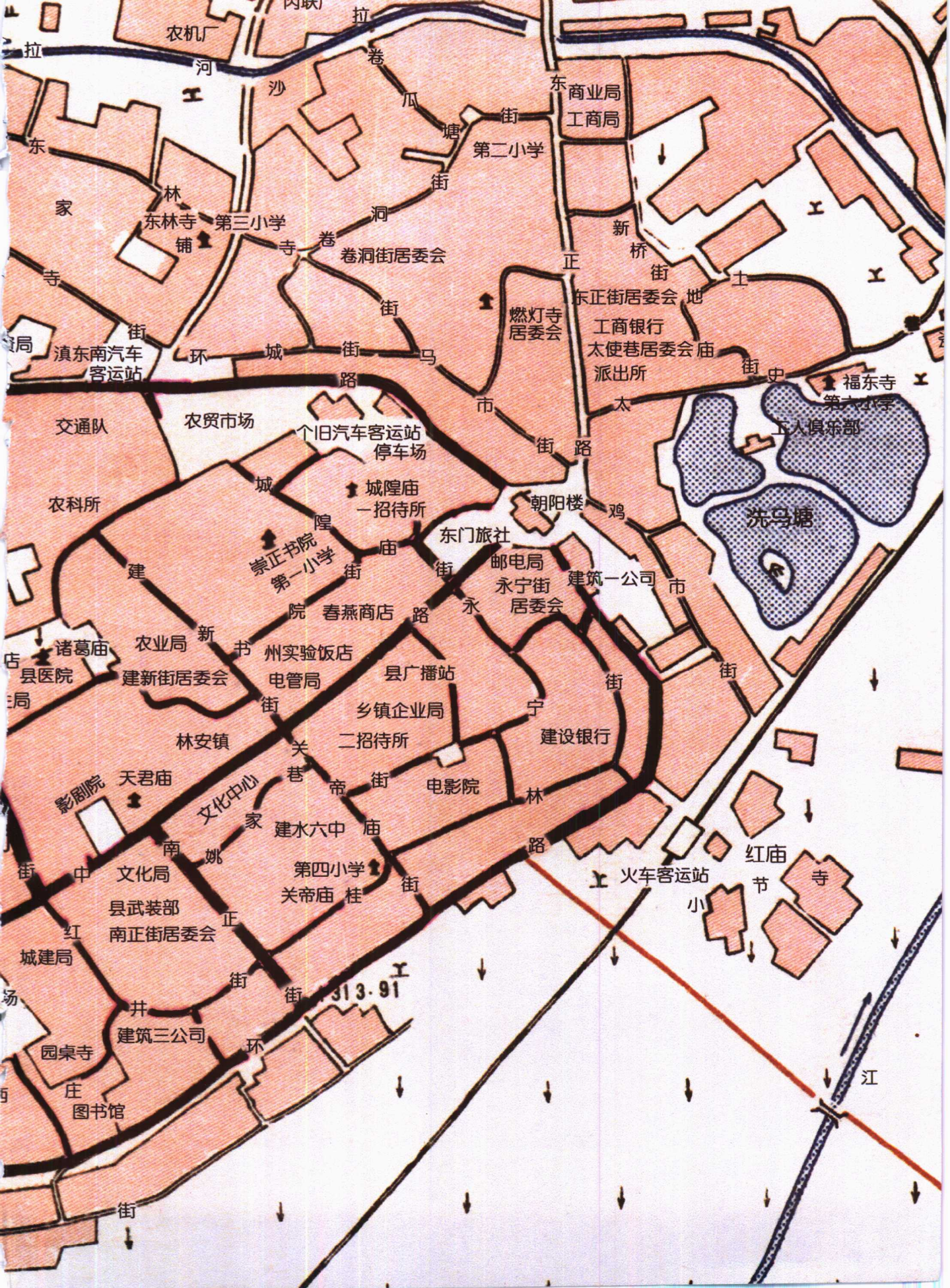


建水古建分布图

彩图 3

建水古城街道系统图





农机厂

拉

东

商业局
工商局

第二小学

东林寺
第三小学

卷洞街
居委会

新桥街

滇东南汽车
客运站

燃灯寺
居委会

东正街居委会
工商银行
太使巷居委会
派出所

福东寺
第六小学
工人俱乐部

交通队

农贸市场

个旧汽车客运站
停车场

市街路

农科所

城隍庙
一招待所

朝阳楼

洗马塘

建

崇正书院
第一小学

东门旅社

邮电局
永宁街
居委会

建筑一公司

县医院
县局

农业局
建新街居委会

州实验饭店
电管局

县广播站
乡镇企业局

建设银行

影剧院

天君庙
文化中心

关帝街
二招待所

电影院

文化局
县武装部
南正街居委会

建水六中
第四小学
关帝庙

火车站
客运站

红庙
节寺

城建局

井
建筑三公司

313-91

江


街

彩图 4


朝阳楼







街景



街景



东井

东井



井台



彩图8



小摊·小店



小摊·小店

小摊·小店





小摊·小店 (续)