

# 古巴地理

[古巴]希門尼斯著

商 务 印 书 馆



# 古 巴 地 理

〔古巴〕安東尼奧·努涅斯·希門尼斯著

起 義 軍 上 尉

莫斯科羅蒙諾索夫大學名譽博士

土地改革全國委員會主任；拉斯維利亞斯  
省中央大學地理學教授；古巴洞穴學會創  
建人；埃爾內斯托·切·格瓦拉指揮的  
“西羅-瑞東多”第八縱隊地形處處長



商 務 印 書 館

1962年·北京

## 古 巴 地 理

[古巴]安东尼奥·努涅斯·希門尼斯著

---

商 务 印 书 馆 出 版

北京复兴门外翠微路

(北京市书刊出版业营业许可証出字第 107 号)

新华书店北京发行所发行 各地新华书店經售

京 华 印 书 局 印 装

統一书号: 12017·143

---

1962年11月初版 开本 787×1092<sup>1</sup>/<sub>16</sub>

1962年11月北京第1次印刷 字数 398千字

印张 30—<sup>6</sup>/<sub>9</sub> 插頁 10 定价 (11) 6.30元

紀 念


唐·卡洛斯·德·拉·托雷·伊·武埃塔

給我的女儿

奧林匹婭·努涅斯·莫朗特

和

馬利特腊·努涅斯·韦利斯



*A mi muy querido amigo discípulo y colaborador  
Antonio Nuñez Jimenez Su afecho  
Dr. Carlos de la Torre  
y Huerta*

給我最亲爱的朋友、学生和合作者安东尼奥·努涅斯·希門尼斯  
唐·卡洛斯·德·拉·托雷·伊·武埃塔

## 出版說明

前古巴土地改革全国委员会主任、现任古巴科学院全国委员会主席 A. N. 希門尼斯所著《古巴地理》(GEOGRAFIA DE CUBA) 一书,第一版是在古巴革命胜利前付印的,印成时不幸被独裁政权发觉而几乎全部被毁。当时独裁政权当局曾揚言:“要把排版的鉛字熔化了鑄枪弹。”这是因为本书不只是一本地理科学著作,而且从中抒发了古巴人民爭取民族独立、解放、繁荣的革命思想。尽管独裁政权橫加迫害,革命思想却永葆青春。幸存的几本书后来在古巴許多起义軍人員之間流传着,成为他們向巴蒂斯塔卖国独裁政权斗争的文化武器之一。古巴革命胜利,本书第二版很快出版;古巴教育部并规定本书为学校教科书。

我們很荣幸能够出版这样一部重要著作。我們相信,本书中文版的出版,一定会有助于我国广大讀者加深了解古巴这个友好国家,增进中古两国人民的战斗友誼。

本书先由黃鴻森、傅娟、沈桂高、呂式伦、張曼真、王厚珊、張潛、廖洪林、藍英年、何芷、周德华依据本书的俄文譯本(莫斯科外国文书籍出版社 1960 年版)譯出,再由刘晓眉、駱如茹、肖自权、許玉軫、外交学院西班牙文教研室、陈叔时和本館編輯部依据哈瓦那列克斯出版社 1959 年出版的本书西班牙文原版第二版第二次印刷本(2ª EDICION, 2ª REIMPRESION, EDITORIAL LEX, LA HABANA, 1959.) 校訂。本书出版前,作者曾将他的全部原版照片交給我館制版,提高了本书图版的质量,对此我們十分感謝。

本书部分篇章中有一些西班牙文的植物、动物名称,我們一时还难以都用适当的中文名詞譯述,已譯的也难免有誤。我們希望广大讀者和专家不吝賜教,以便再版时据以改正。

商务印书館編輯部

1962 年 10 月

AAD 28 / 15 10

## 本书的意义

科学研究上十分必需的思維力量和战争的热情相融合，这在我国历史上是罕见的。这点在頗大程度上也說明我国历次革命的失敗。革命就是事态的加速发展，即人們同周圍环境間、人們彼此間相互关系的加速发展。这种改造或变革，如果要深入和持久下去，如果要根据某种指导准則把它們确定下来，就必须客观地認識构成自然环境、政治、經濟、文化和社会环境的一切因素。

这本关于古巴地理学的著作，是第一部真正具有我国革命思想水平的作品，因此教育部同意并推荐它作为所有国立中等学校的教科书。努涅斯·希門尼斯的这本著作单是因为它的第一版遭到暴政制度的走狗們的沒收和銷毀这件事，就应该获得崇高的荣誉。

人們之所以推崇这本书，不仅因为它出色地記述了我国的大自然，还因为它对我国居民的生活条件作了客观的說明。努涅斯·希門尼斯教授在記述大庄园制度时，揭示了人民貧困的原因。作者估計了我国的資源，并指出誰是它們的主人。这些都足以証明本书的內容是革命的。这本地理教程也論述了土地改革的科学根据。

努涅斯·希門尼斯的这部著作的价值并不限于它的热忱和精力。它还有另外的优点。我們應該考虑到，它給献身于学术和科学研究的古巴青年树立了榜样。我国青年用怀疑眼光看待那些称为“知識分子”的人，是正确的，但他們从努涅斯·希門尼斯的榜样中看到，真正的求知欲决不是那些不理解生活全部复杂性的虛伪的紳士們的特权。我国青年們知道，受到这种求知欲鼓舞的只有那些忘我地把全部精力貢獻給人类幸福的人。只有那些感到真理是个人生活的組成部分的人，才能理解真理。只有那些像苏格拉底一样，决心为真理而牺牲的人，才能写出真理。

我們正是向这种人，也只是向他們发出坚决的号召，号召他們繼續写出像本书那样具有我国革命理想的，如此迫切需要的著作。

教育部希望努涅斯·希門尼斯的著作成为編著其他一切学科的教科书的范例。不这样，就无法实行根本的教育改革。

教育部部长阿曼多·阿特·达瓦洛斯(ARMANDO HART DÁVALOS)博士

1959年9月2日于哈瓦那

## 为革命的地理学而奋斗

1959年1月1日，古巴历史的新纪元开始了。现在，我们正生活在一个革命的时代，深刻的改革过程席卷着民族生活的一切领域。新的时代既需要新的地理学，不仅需要自然地理学，也需要新的人文地理学。我们需要的地理学是：景观在其中将不再是仅仅反映一些偶然原因的表现，而是人们为了增进他们的财富、福利和幸福而用劳动来进行改革的物质概念。

新的地理学——理论和实践——就是把人的努力引向同自然界的破坏力作斗争。它教导人们防止土壤受到自然因素的侵蚀，并消除像大庄园制度这些违反人道、违反社会的现象。

新的地理学关系着变萨帕塔沼泽(萨帕塔半岛)为肥沃的、适于农耕的土地，建造河坝，使河流变为巨大电能的公共工程。这些工程将扩大土地改革的成效，加速发展农牧业，使人成为我国坚强而积极的因素，成为它的自然资源的主宰。革命领袖菲德尔·卡斯特罗在向共和国首都胜利进军时说：“古巴最大的财富，就是它的人民。”

我国的经济、社会和政治结构的深刻改革，将不可避免地引起国家和自然环境(或地理环境)间关系的改变。

我国大多数居民从前不知道的地区和地方，现在都已经四方闻名，并引起普遍的关注。也像在1868—1895年独立战争时期的情况一样，过去默默无闻的村庄——迪马哈瓜、瓜伊马罗、雅腊、多斯里奥斯、马耳干波、佩腊累霍和圣佩德罗获得了不朽的光彩；今天，全体古巴人民都大谈贝利克附近的科洛腊达斯海滩、阿累格里亚皮奥村、普拉塔山、米纳弗里奥岗。马埃斯特腊山和它的最高峰——图基诺峰，已经成为我国地理上最受人尊敬的地方。在马亚里河河水滋润着的土巴雪埃脱地区，靠近克里斯塔尔山脉的地方，设有以何塞·马蒂(José Martí)命名的起义军军事学校。这个学校的校训是“我们要把起义者变成自觉的革命者”(劳尔·卡斯特罗(Raúl Castro)司令语)。古巴中部的埃斯卡布拉伊山的古老名称，由于拉斯维利亚斯省境内的游击战争而传遍整个瓜姆阿亚山系。佩德雷罗山和卡巴列特卡萨斯山已经到处闻名，因为“西罗瑞东多”第八纵队在这里建立了起义军司令部和新兵学校。

我们正生活在崭新而活跃的地理学时代。这种地理学正在努力防止侵蚀，更新森林，铺路上山，使山区参加社会生活并进入文明。

本书第一版被巴蒂斯塔下令没收了，并在古巴旧军营里被纵火烧毁了。因为它主张把全国自然资源收归国有，并制止外国公司的掠夺性开采，这种号召是不合暴政制度的口味的。暴政制度特别热中于压制我们对土地改革的公开要求，而现在由于必胜的革命所引起的强大



的全新的冲击力，土地改革正在光辉地实现着。在我们光荣的起义军的卫护下，今天我们从焚毁了的第一版书的灰烬中重新出版了这本新的《古巴地理》。

侥幸没有被焚毁的第一版的少数几本书，成了我国革命青年们汲取关于古巴社会地理和经济地理知识的源泉。在监狱里，在地下环境中，在战场上，都有人阅读这本书。金廷·皮诺(Quintín Pino)在皮诺斯岛上的政治犯苦役营里建立小组，学习这本《古巴地理》。在“格拉马”号<sup>①</sup>英雄们的行军囊里也保存几本《古巴地理》。切·格瓦拉(Che Guevara)部队<sup>②</sup>带着这本书，完成了从马埃斯特腊山到拉斯维利亚斯省山区的永垂史册的袭击。在“弗兰克·帕伊斯”东方第二战线<sup>③</sup>出版了《古巴地理》的油印本，在埃斯卡布拉伊山的起义军军事学校，革命者把它当作军事教科书。希望那些学习和教授本书的人，以及我们美丽可爱的祖国的公民们阅读本书的时候，要记得放在你们面前的不仅是一本书，而是体现着不朽的自由的活榜样，它说明：暴君必然垮台，人民和他们的理想万古长青。

1959年8月30日于哈瓦那

---

① 以菲德尔·卡斯特罗(Fidel Castro)为首的古巴爱国者历尽千辛万苦从流亡地乘“格拉马”号游艇回来，在古巴登陆。他们成为人民军队的核心，经过无数次艰苦的战斗，粉碎了巴蒂斯塔独裁者的武装力量。——俄译本注

② 埃尔内斯托·格瓦拉(Ernesto Guevara)以埃尔内斯托·切·格瓦拉(Ernesto Che Guevara)的名字而著名。他是阿根廷人，积极参加古巴人民的民族解放斗争。——俄译本注

③ 弗兰克·帕伊斯(Frank País)是古巴民主大学生组织领导人之一。第二战线有一段战区是以他的名字命名的。——俄译本注

## 第一版序

写作这本古巴地理教科书，是和一个莫大的责任感相关连着的。许多年来，我们一直怀着这样的愿望，想利用一切机会来更深入地研究我们的国家。十五年来的辛勤劳动，通过对无比美丽的山洞、翠绿的河谷、高峻的山峰的勘察，记录了古巴的地下宝藏。我们沿着南、北部的道路横越全国，也从飞机的舷窗上俯瞰大片疆土。只是在这项工作完成以后，我们才感到有权向同胞们介绍古巴群岛。

我们力求写出一本通俗的书。因此，语言就需要朴素，这样才能适应教育的最新潮流。

我们研究了国家给经济地理和人文地理的教学大纲所规定的范围，始终努力增强博爱与和睦精神，帮助古巴人了解我国的半殖民地经济所引起的极其严重的问题。

书中刊印的许多幅地图和几百幅照片，是和正文有机地联系着的，既有助于更好的理解正文，又是正文的补充，从而增强直观感，而便利学习。

我们希望通过这本书而让人们深信，我国不是一个岛，而是群岛。这就是说古巴的极东端不是迈西角，而是奎马多角；古巴不仅位于墨西哥湾，而且伸出墨西哥湾之外，恰好在海湾的入口处。我们要提醒人们：拉斯维利亚斯省的最高点不是波特雷里略峰，而是圣胡安峰；列切泻湖不是闭口泻湖，而是宽广的小海湾，因为它和海相通；罗马诺浅滩实际上是个相当大的岛屿；直到现在，古巴的确实面积还不清楚；古巴的河流哪一条水量最大，现在也还没有确定；萨帕塔半岛内部是一片岩石山丛；圣安东尼奥巴尼奥斯河的河水在哈瓦那转入地下后不知流向何处；古巴的最高峰之一——瑞典峰，还是人迹未到的地方；奥连特省迤南我国还有一些不大的沙漠；我们的群岛还有其他许多地理特点。

本书大部分是叙述各个市镇的情况，不仅有自然环境的说明，而且有不少历史评述，还有关于经济状况的综述。我们认为这种补充非常有用，特别对初等学校的教员来说，因为这能给教员们提供必要的材料来描述他们的学校所在地的情况。

我们怀着热爱的心情描写我们的祖国——古巴。当我们全力写成这本书后付印时，我们要对那些在学校和大学讲堂上善于鼓励我们创作本书的教师们表示深切的感谢和敬意。这就是萨尔瓦多·马西普 (Salvador Massip) 博士和萨腊·E·伊萨耳格·马西普博士 (Sarah E. Isalgúe de Massip)，还有青年一代古巴地理学者的培养者赫腊多·卡内特 (Gerardo Canet) 博士和法斯托·加西亚·里韦腊 (Fausto García Rivera) 博士。他们的讲课，我们永远也不会忘记。

我們也向古巴洞穴学会的會員們表示感謝，他們曾陪同作者在托亚河流域、图基諾和瓜尼瓜尼科山区、薩帕塔沼澤、皮諾斯島和古巴其他地方作过长期旅行，并且給予大力帮助。

我們对空軍上尉米格耳·姆西亚諾(Miguel Murciano)表示謝忱，由于他的帮助得以进行广泛的航空观察，鳥瞰最不容易看到的地方。也要謝謝克拉拉·奧拉薩巴耳(Clara Olazábal)博士。写作这部书时，她提供了宝贵的意見。我們也感謝其他許多鼓励完成这部著作的人士。

在用这本古巴地理大綱来紀念博物学家卡洛斯·德·拉·托雷·伊·武埃塔(Carlos de la Torre y Huerta)，并献給我的爱女奧林匹娅·努涅斯·莫朗特(Olimpia Núñez Morante)的同时，我們希望以此来象征对古巴过去的文明的敬仰，并对我国的美好将来表示不可动摇的信心。

1954年7月1日于哈瓦那

# 目 录

出版说明

本书的意义(古巴教育部部长 A. H. 达瓦洛斯博士)

为革命的地理学而奋斗

第一版序

## 第一編 自然地理

第一章 世界地图上的古巴	5
地理位置 古巴和最近的陆地 古巴同其他国家的比較 古巴地理位置对它的历史的影响 世界交通交叉点上的古巴 人和周围环境	
第二章 古巴群島	14
古巴是怎样的? 古巴島 圣伊薩貝尔群島 薩巴納卡馬圭群島 哈尔迪內斯德拉雷納群島 卡納雷奧斯群島 皮諾斯島 古巴的浸水台地	
第三章 古巴的誕生	26
“軟木島” 古巴群島是怎样形成的? 古巴地质年表 各代和各紀 古巴群島的构成和古巴島屿的产生 古巴繼續从海中隆起 岩石	
第四章 海岸,河流,地形	34
古巴島的輪廓 海岸的发生和分类 袋形海灣 海滨阶地 古巴的地形 水文地理 庫雅瓜特赫河 翁多河 圣地亚哥河 帕拉西奧斯河 巴庫納瓜河 圣克里斯托巴尔河 大薩瓜河 小薩瓜河 卡瑙河 阿里茂河 薩薩河 北哈蒂博尼科河 南哈蒂博尼科河 馬克西莫河 雅腊河 布埃河 巴亚莫河 卡烏托河 孔特腊馬埃斯特雷河 托亚河	
第五章 气候	48
古巴气候的特点 海洋性和大陆性气候 天气的主宰 当地的条件对微气候的影响 貿易风 海风和陆风 温度 湿度 冷气团和暖气团 降水量 雨的成因 雷陣雨的形成 植物的重要性 古巴雨水的性质 灌溉渠与人造雨 气旋 其他气象现象 古巴人与气候	
第六章 西区	63
什么是自然区 古巴的自然区 西区 亚区 奥尔根諾斯山 頁岩高地 山間谷地 罗薩里奧山 哈瓦那-馬坦薩斯亚区 西部准平原 貝胡卡尔-馬德魯加-里莫納尔高地 北部珊瑚构成物 南部珊瑚构成物 沿海沼澤	
第七章 拉斯維利亚斯区	96
特立尼达德-圣克蒂斯皮里图斯群峰 圣克拉拉亚区 东北高地 西北高地 北部珊瑚构成物	
第八章 卡馬圭区	114
卡馬圭-图納斯-奥尔金准平原 馬尼亚朋喀斯特 拉斯維利亚斯-卡馬圭古巴准平原 沿海沼澤地带 北部珊瑚构成物 北部石灰岩高地	

第九章 东区	123
馬埃斯特腊山 圣地亚哥沿海低地 关塔那摩沿海低地 中央谷地 尼佩山 卡烏托-阿耳托-塞德罗平原 巴拉科阿	

## 第二編 人文地理和政治地理

第十章 居民	140
古巴人民的起源 糖和人口 古巴的印第安人 西班牙人 非洲人 古巴的人口 古巴的家庭 居民和住宅 学龄人口 家庭 劳动人口和非劳动人口	
第十一章 国家制度和文化的	157
古巴国家的产生 宪法 根本法 国家机关 司法权的划分 行政区划 旧行政区划 洪堡的古巴区划省 新的地域区划和政治区划的必要性 古巴的文化及其起源 文化的影响 語言 宗教 文化机关	

## 第三編 自然資源

第十二章 自然資源	167
什么是自然資源? 古巴是資源丰富、人民貧穷的国家 可更新的資源和不可更新的資源 誰控制国家資源,誰就是国家的真正主人	

第十三章 矿产資源	171
第一个欧洲人 古巴及其矿藏的被掠夺 古巴矿藏被劫掠一空 为什么矿石如此重要? 矿产的种类 矿石出口的价值 鉄矿 鎳 銅 錳 鉻 金 錫 煤 石油 輕质石油(石油精) 瀝青 非金属矿产	

第十四章 植物栽培与土壤条件 土地改革	183
自然界的物质循环 单一产品甘蔗 烟草种植业 咖啡种植业 稻米种植业 古巴的土壤 大庄园問題 土地应该属于人民 古巴土地是怎样利用的 土地改革概述 革命和土地改革 第三号法令 土地改革法 农业开发区 比那尔德里奥省 哈瓦那省 馬坦薩斯省 拉斯維利亚斯省 卡馬圭省 奥連特省 土地改革全国委员会的建設性工作	

第十五章 森林及其重要性	205
濫伐森林 森林的毁灭和更新 保护现有森林 改善和照料未被伐尽的小森林 植树和营造防护林带 改造古巴大自然的計劃 保护河岸森林 保护生长在易受侵蚀土地上的森林 建造堤壩、发电站、灌溉渠网和給水系統 古巴人民准备实现森林更新、保护土壤和森林的計劃 伐木工人也参加古巴的森林更新事业 設立林木苗圃 必須同私人利益作斗争	

第十六章 植物界和动物界	222
古巴的植物富源 古巴土地的最早的播种者 影响植物分布的一般因素 古巴的植物区 古巴的植物群系 經濟上最有价值的植物 王棕櫚 古巴最古老的树木 古巴的动物界 动物群的起源 动物的分布 无脊椎动物 脊椎动物	

## 第四編 經濟地理

第十七章 古巴經濟概况	239
-------------	-----



經濟的落后性 土地 外国資本 經濟危机 經濟高涨

第十八章 制糖工业	242
从恒河两岸到古巴 古巴制糖业发展史 古巴制糖工业的现况和发展前途 制糖工业的某些特点 甘蔗种植区 制糖工业的經濟意义	
第十九章 烟草工业	256
烟草工业发展史 烟草工业发展的特点 烟草种植区 烟草工业的意义	
第二十章 畜牧业	265
养牛地区 畜产品 养猪业 养馬业 驢、騾、山羊、綿羊、家禽、蜜蜂	
第二十一章 漁业	270
海上漁业的对象 古巴漁业的特点 魚品加工工业 漁业区 漁业的意义 漁民和革命	
第二十二章 附属工业和加工工业 交通運輸和商业	278
养禽业 养蜂业 交通運輸业 釀酒工业 紡織工业 啤酒工业 冶金工业 化学工业 印刷工业 建筑工业 制鞋工业 縫紉工业 其他工业部門 电力工业 公共工程計劃 交通和邮电 古巴的对 外貿易	
第二十三章 旅行事业	293
旅行事业的意义 我們为什么要旅行? 发展旅行事业的可能性 旅行事业的发展条件 发展旅行事 业的政策	

## 第五編 区域地理


第二十四章 比那尔德里奥省	309
阿尔特米薩市 卡巴尼亚斯市 坎德拉里亚市 北康索拉西翁市 南康索拉西翁市 瓜納哈伊市 瓜內市 帕拉西奥斯市 曼图亚市 馬里埃尔市 比那尔德里奥市 圣胡安馬尔蒂内斯市 圣克里斯 托巴尔市 圣路易斯市 維尼亚萊斯市	
第二十五章 哈瓦那省	339
阿瓜卡特市 阿耳盖薩尔市 巴塔巴諾市 包塔市 貝胡卡尔市 开米托市 瓜納巴科阿市 古伊內 斯市 梅萊納市 哈瓦那市 皮諾斯島 哈魯科市 薩卢德市 馬德魯加市 馬里亚瑙市 南梅萊納 市 諾埃巴帕茲市 古維康市 雷格拉市 圣安东尼奥維加斯市 圣安东尼奥巴尼奥斯市 圣何塞拉 哈斯市 圣尼考拉斯市 北圣克魯斯市 圣馬利亚罗薩里奥市 圣地亚哥維加斯市	
第二十六章 馬坦薩斯省	367
阿格拉蒙特市 阿拉克拉內斯市 阿尔科斯卡納西市 勃洛德隆市 圣安东尼奥卡貝薩斯市 卡德納 斯市 卡洛斯拉哈斯市 科倫市 瓜馬卡罗市 大哈圭市 霍韦利亚諾斯市 胡安瓜尔伯托戈迈茲市 阿拉博斯市 曼古伊托市 馬蒂市 馬坦薩斯市 馬克西莫戈迈茲市 佩德罗貝塔科烏特市 佩里科 市 圣何塞腊莫斯市 圣阿納(西德拉)市 烏尼翁雷耶斯市	
第二十七章 拉斯維利亚斯省	383
阿布雷烏斯市 阿瓜达帕薩赫罗斯市 卡巴关市 凱巴里恩市 卡拉巴薩尔薩瓜市 卡馬胡安尼市 錫恩非戈斯市 錫富恩特斯市 科拉利略市 克魯塞斯市 恩克魯西哈达市 埃斯佩朗薩市 富梅托 市 巴耳米拉市 普拉塞塔斯市 奎馬多古伊內斯市 兰乔貝洛斯市 兰丘埃洛市 圣胡安雷梅迪奧 市 罗达斯市 大薩瓜市 圣安东尼奥武埃耳塔斯市 圣克蒂斯皮里图斯市 圣地亚哥瓦列市 圣費	

南多卡馬罗內斯市 圣胡安耶腊斯市 圣克拉拉市 圣伊薩貝尔腊哈斯市 圣多明戈市 特立尼达德市 亚瓜哈伊市 苏卢埃塔市	
<b>第二十八章 卡馬圭省</b>	<b>434</b>
卡馬圭市 塞戈阿維拉市 埃斯梅拉达市 弗罗里达市 瓜伊馬罗市 哈蒂博尼科市 莫龙市 努韦維塔斯市 南圣克魯斯市	
<b>第二十九章 奥連特省</b>	<b>452</b>
阿耳托松戈市 安蒂利亚市 巴內斯市 巴拉科阿市 巴亚莫市 坎佩丘埃拉市 卡內市 科布雷市 希巴腊市 关塔那摩市 奥尔金市 希瓜尼市 曼薩尼罗市 馬亚里市 尼格罗市 图基諾山 帕尔馬索里阿諾市 帕德雷市 薩瓜塔納莫市 圣路易斯市 圣地亚哥市 图納斯市 亚特拉斯市	
<b>經濟地理概要</b>	<b>510</b>
<b>菲德尔·卡斯特罗·魯斯的讲话</b>	<b>515</b>
<b>参考书目</b>	<b>522</b>
<b>地名对照表</b>	<b>524</b>

# 第一編 自然地理

## 第一章

### 世界地图上的古巴



**地理位置** 古巴位于安的列斯海上，介于南北美洲之間；地处热带，紧靠北回归綫。这个狭长的島屿的奇异輪廓，像一条鱈魚。古巴的西部，即鱈魚的“尾”在墨西哥灣的入口处，而它的“嘴”——迈西角則伸向海地島岸边。

古巴北濱佛罗里达海峽，佛罗里达半島像一枚大犬牙，悬挂在古巴的上方。古巴南面最邻近的陆地是牙买加島。

一个国家的地理位置是用环绕地球的假定綫——經綫和緯綫来表明的。經綫纵貫在南北两极之間，各有数字标明。零度經綫（本初子午綫）通过位于英国首都倫敦东南的格林威治天文台。緯綫环绕地球是从赤道起算，因此零度緯綫和赤道一致。經綫和緯綫都分为度、分和秒。


为了像数学般精确地确定古巴的地理位置，我們就應該說，它处在穿过迈西角和圣安东尼奥角的两条經綫之間，并穿过本島海

岸的极南突角和极北突角的两条緯綫之間。也就是說，古巴位于西經  $74^{\circ}8'$ （迈西角）和  $84^{\circ}57'$ （圣安东尼奥角）之間，北緯  $19^{\circ}49'$ （克魯斯角）和  $23^{\circ}18'$ （馬坦薩斯北面的克魯斯帕德雷島）之間。

**古巴和最近的陆地** 古巴同相邻的某些島屿的距离很近，在晴朗的日子里，有时从古巴海岸可以看見它們。在图基諾峰的山坡上，肉眼可以远瞻到牙买加島上的阿苏列斯（藍山）山脉，虽然那里距古巴 140 公里。站在迈西角的灯塔上可以眺望到海地的海岸，它同古巴隔着一條寬 77 公里的溫德华德海峽（向风海峽）。

从哈瓦那到比那尔德里奧市，比从哈瓦那到美国海岸的距离还大。古巴和美国之間的佛罗里达海峽的寬度只有 180 公里。

从圣安东尼奥角到墨西哥的尤卡坦半島是 210 公里；这个距离比古巴的两个城市——卡馬圭和圣地亚哥間的距离还小。



馬埃斯特腊山——民族独立的搖籃

馬埃斯特腊山是古巴最大的山丛，位于奧連特省南部沿海。这是图基諾峰前面貝利亞普留瑪附近的景色。

**古巴同其他国家的比較** 确是这样：就面积說，法国等于古巴的5倍，美国等于古巴的90倍，而苏联則等于古巴的198倍。但是，我們也可以指出，像荷兰、比利时、匈牙利、奥地利、丹麦、瑞士等許多在文化、經濟和技术上获得較高发展的国家，都比古巴小。

把拥有800多万人口的比利时放在古巴奧連特省，还可余下7,000平方公里。荷兰的面积只及古巴領土的三分之一。保加利亚比古巴小4,000平方公里，而卡馬圭一省的面积就与以色列全国相等。阿尔巴尼亚、海地、以色列、夏威夷群島、牙买加、波多黎各和卢森堡的領土总和，才等于古巴。

**古巴地理位置对它的历史的影响** 古巴

地处南北美洲之間，面对欧洲大陆，所以曾被看作是征服新大陆的跳板，并为帝国主义列强所垂涎。

16世紀初，埃尔南·科尔特斯(Hernán Cortés)从古巴海岸出航，去征服阿茲蒂克帝国。

1539年，埃尔南多·德·索托(Hernando de Soto)的船队也是从古巴海岸启碇替西班牙去攻打佛罗里达。哈瓦那“麇集着从印地安各处駛来的船只”，这里已成为“印地安的钥匙”<sup>①</sup>。

“来自新西班牙、洪都拉斯，来自大陆土地和海島的船只，在强大的护航队卫护下”从哈瓦那出发，“开往塞維亞”。<sup>②</sup>

1516年西班牙当局批准古巴的移民建造船只，到1590年，哈瓦那成了第一个“安的列斯群島造船业的中心”。

古巴成了“印地安的前哨”和“新大陆的鎖钥”。1762年，英国人經過几場血战，攻下哈瓦那的圣克里斯托巴尔堡垒后，从西班牙人手中夺过古巴，并在很短时期内控制过这个通往美洲商业交通綫的鎖钥島屿。

1898年，在对西班牙的战争中（这场战争于1895年2月24日爆发），古巴即将取得独立，但是美国軍队在圣地亚哥港强行登陆，占领了古巴，剝夺了古巴人民付出巨大努力和牺牲所爭得的主权。强迫这个新生的

<sup>①</sup> 在西班牙，从哥倫布时代起到17世紀末止，整个美洲的土地都叫做印地安(Las Indias)。——俄譯本注

<sup>②</sup> 新西班牙是西班牙在美洲的殖民領地；它包括現在的墨西哥、美国的西南部和危地馬拉的領土。大陆土地(Tierra Firme)，在16—17世紀指的是南美洲的北部沿海。——俄譯本注