


世界知识图册

国家·民族

非洲·大洋洲



世界知识出版社

AFRICA

非

洲

世界知识图册 · 国家 · 民族

非洲

世界知识出版社

图书在版编目(CIP)数据

世界知识图册:

国家·民族: 非洲、大洋洲 / 石应天主编.

- 北京: 世界知识出版社, 1999.1

ISBN 7-5012-1136-1

I. 世… II. 石… III. ①非洲-概况-图集

②大洋洲-概况-图集

IV .D5-64

中国版本图书馆 CIP 数据核字(98)第 38481 号

世界知识图册

国家·民族

非洲·大洋洲

石应天 郭崇立 主编

世界知识出版社出版发行

(北京东单外交部街甲31号 邮政编码
100005)

北京每日工作室制版

广东省东莞新扬印刷有限公司印刷

新华书店经销

850 × 1168 毫米 32 开

印张 12

书号: ISBN 7-5012-1136-1/K · 279

1999 年 1 月第一版

1999 年 1 月第一次印刷

印数 11000 册

定价: 54.50 元

主 编：石应天 郭崇立
副 编：王 益 段智敏
编 委：石 博 陈永义
 杨显亚 赵明善
 贾存昇 徐汝淙
 熊炳华
特约摄影：明俊富 陆 治
 孙笑武 杨峻崎
封面设计：钟 青
版式设计：任 美 先 云
责任编辑：罗 养 毅

大洋洲部分

摄影:

明俊富
陆 治
孙笑武
杨峻崎

非洲目录	177	肯尼亚
4 总论	187	乌干达
19 埃及	193	卢旺达
45 利比亚	195	布隆迪
53 突尼斯	201	刚果民主共和国
61 阿尔及利亚	209	刚果
75 摩洛哥	213	中非
81 毛里塔尼亚	217	喀麦隆
87 塞内加尔	223	赤道几内亚
93 冈比亚	225	圣多美和普林西比
95 几内亚比绍	227	加蓬
97 几内亚	231	安哥拉
99 塞拉利昂	237	赞比亚
103 利比里亚	245	马拉维
109 科特迪瓦	249	坦桑尼亚
115 马里	257	莫桑比克
121 布基纳法索	261	津巴布韦
125 加纳	269	博茨瓦纳
129 多哥	273	纳米比亚
133 贝宁	279	南非
139 尼日利亚	291	莱索托
145 尼日尔	293	斯威士兰
149 乍得	295	马达加斯加
153 苏丹	299	毛里求斯
161 厄立特里亚	305	科摩罗
169 吉布提	307	塞舌尔
163 埃塞俄比亚	311	佛得角
173 索马里	313	非洲的世界之最

AFRICA

非

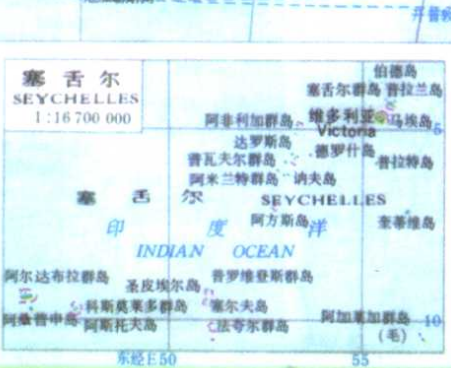
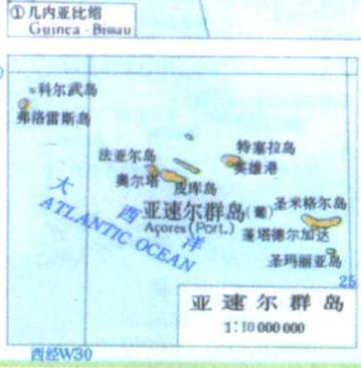
洲

世界知识图册·
国家·民族

非洲

世界知识出版社

非洲地图



非洲目录	177	肯尼亚
4 总论	187	乌干达
19 埃及	193	卢旺达
45 利比亚	195	布隆迪
53 突尼斯	201	刚果民主共和国
61 阿尔及利亚	209	刚果
75 摩洛哥	213	中非
81 毛里塔尼亚	217	喀麦隆
87 塞内加尔	223	赤道几内亚
93 冈比亚	225	圣多美和普林西比
95 几内亚比绍	227	加蓬
97 几内亚	231	安哥拉
99 塞拉利昂	237	赞比亚
103 利比里亚	245	马拉维
109 科特迪瓦	249	坦桑尼亚
115 马里	257	莫桑比克
121 布基纳法索	261	津巴布韦
125 加纳	269	博茨瓦纳
129 多哥	273	纳米比亚
133 贝宁	279	南非
139 尼日利亚	291	莱索托
145 尼日尔	293	斯威士兰
149 乍得	295	马达加斯加
153 苏丹	299	毛里求斯
161 厄立特里亚	305	科摩罗
169 吉布提	307	塞舌尔
163 埃塞俄比亚	311	佛得角
173 索马里	313	非洲的世界之最

总 论

非洲全称阿非利加洲，位于东半球的东南部，赤道横穿大陆。西北部有部分地区以及岛屿伸入西半球。面积约3020万平方公里。约占世界陆地总面积的20%，是仅次于亚洲的第二大洲。

非洲现有53个独立国。

西撒哈拉地位未定。留尼汪为法国的“海外省”。圣赫勒拿为英国“直属殖民地”。

非洲海岸线平直(与欧洲相比，非洲面积是欧洲的三倍，而海岸线还不如欧洲的海岸线长)，半岛、海湾极少。地势较为平坦，为高原大陆。埃塞俄比亚高原被称为“非洲屋脊”，海拔在1000米以上。乞力马扎罗山是非洲最高峰，海拔5895米。非洲有世界上最大的沙漠撒哈拉沙漠。撒哈拉沙漠位于非洲北部，横盘整个大陆，面积920万平方公里，占非洲总面积的1/3。(详见本书“阿尔及利亚”)西南部还有纳米布沙漠和卡拉哈迪沙漠。东非大裂谷(见本书“马拉维”)是世界最长的裂谷，东支南起希雷河河口，向北越过红海至死海北部，全长约6400公里。河流多峡谷、急流和瀑布，水力资源丰富，但不利于航行。主要河流：流入大西洋的有尼罗河、刚果河、尼日尔河、塞内加尔河、沃尔特河等；流入印度洋的有赞比西河、林波波河、朱巴河等。非洲的湖泊多集中于东非高原，大多又是大裂谷的一部分：马拉维湖、坦噶尼喀湖、基伍湖、爱德华湖、艾伯特湖，维多利亚湖、图尔卡纳湖等。维多利亚湖是非洲最大的湖泊，又是世界第二大淡水湖。坦噶尼喀湖是世界第二深湖。此外，位于埃塞俄比亚高原上的塔纳湖海拔1830米，是非洲最高的湖。乍得湖则是内陆盆地的最大湖泊。

非洲气候高温、少雨、干燥，因此，非洲有“热带大陆”的称号。但少数地区，如某些地中海沿岸地区、高原地区气候凉爽，甚至四季如春。

非洲的自然资源十分丰富，石油、天然气、铁、锰、铬、钴、镍、钒、铜、铝、锌、锡、铀和磷酸盐都有可观的储量，黄金和钻石更是久负盛名。非洲的植物达40000种以上，有不少是稀有或特有的。非洲的森林面积占总面积的21%，红木、黑檀木、花梨木、柯巴木、乌木、樟木、栲木、胡桃木、黄漆木、栓枝栎等贵重木材应有尽有，而且储量丰富。非洲草原辽阔，占总面积的27%，畜牧潜力巨大。非洲的渔业资源也是十分丰富的。

非洲经济落后，是世界经济发展水平最低的大陆。联合国公

布的世界最不发达国家中，非洲国家占了绝大多数。农业是非洲经济的支柱，绝大多数国家是农业国。农业中经济作物如咖啡、可可、甘蔗、棉花、花生、油棕、腰果、剑麻等的种植占有相当比重。工业基础薄弱，管理和技术落后。交通运输也处于落后状态。

非洲是古老的，又是年轻的。说它古老，是由于非洲是人类发源地之一，非洲人民创造了灿烂的古代文明。在200万年以前，南部非洲和东非的“南猿”即开始使用石器工具。不少地区纪元前就建立了治理完好的奴隶制国家。大河流域，如尼罗河流域、尼日尔河流域，形成了自己辉煌的古代文明。纪元后，绝大多数地区都相继建立部族国家。可叹的是，近代开始，非洲国家一个个被欧洲殖民者征服，丧失了自己的独立地位，这种状态持续了一个多世纪。所以，当人们打开50年代地图时会发现，当时的非洲没有几个独立的国家。绝大多数国家都是1960年之后独立的，它们建国还不到40年。从这一意义上讲，非洲是一个年轻的大陆。

60年代在非洲大陆兴起的民族独立运动，是本世纪最伟大的政治事件之一。它最后冲垮了西方的殖民统治，对人类的进步事业具有重大的历史意义。

非洲人口74800万，是世界上人口第二多的大陆。


非洲的民族问题十分复杂。大部分民族处于部族状态。部族数量之多，非洲可称世界之最。有的资料说非洲的部族数量可达3000个，最保守的数字也有250个。之所以有如此大的数字差别，是因为一些部族之间区别不大，既可分为多个部族，又可视为一个部族。每个部族都有各自的特征，包括风俗习惯。总体讲，各部族都有自己传统的“领地”，彼此之间可以友好相处，至少可以做到和平共处。但也有少数地区，部族之间矛盾根源很深，彼此势不两立，冲突和格斗不断，有时上升到部族战争，双方死伤以万人计，有时死伤竟超过百万。


非洲地形复杂，历史悠久，给人类提供了众多的自然和人文景观。

非洲地域辽阔，开发不充分，给动物提供了大片的繁衍生息之所。有许多地区已被开辟为动物保卫区。



非洲民族具有强韧的生命力，且勤劳、勇敢、善良。






非洲曾有自己的辉煌

非洲有平坦的土地。
广袤的平原适宜于种植。
众多的高原是天然的牧场。





大片的热带雨林提供着各种贵重木材。

非洲有众多的世界级的自然景观。维多利亚瀑布是世界最大最美的瀑布之一。

