

新编 中国 地图集
NEW

ATLAS OF CHINA

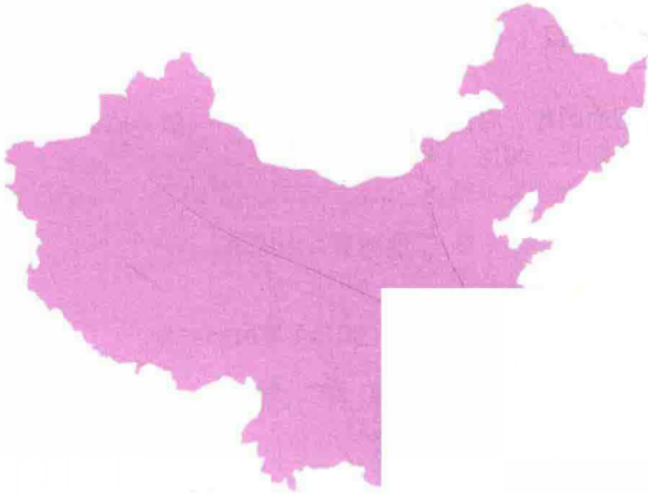


非外借

成都地图出版社

新编 中国
M 地图集

ATLAS OF CHINA



成都地图出版社
CHENGDU DITU CHUBANSHE

责任编辑：马红文

ISBN 978-7-80704-938-8



图书在版编目 (C I P) 数据

新编中国地图集 / 成都地图出版社编著. — 4版 : 成都 : 成都地图出版社, 2018. 1

ISBN 978-7-80704-938-8

I. ①新… II. ①成… III. ①地图集 - 中国 IV. ①K992

























中国版本图书馆CIP数据核字 (2014) 第018537号

成都地图出版社出版 发行
中国电影出版社印刷厂印刷
(地址: 成都市龙泉驿区 邮政编码: 610100)
开本 700×1000 1/16 印张15 字数450千字
2018年1月第4版 2018年1月第4次印刷
定价: 29.80元
审图号: GS (2013) 2689号









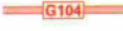














本图册上中国国界线系按照中国地图出版社1989年出版的1:400万《中华人民共和国地形图》绘制。

图 例

省 区 图

	首都		森林公园		特别行政区界
	省级行政中心		自然保护区		地区界
	地级市行政中心		历史文化名镇		地级界
玉树市	自治州行政中心 地区、盟行政公署驻地		一般景点		县级界
	县级行政中心		机场		高铁
	其他居民地		山峰		铁路
	世界遗产		国界		高速公路 <small>在建</small>
	国家级风景名胜区		未定国界		国道
	5A级旅游景区		省界		省道
			未定省界		县道

城 市 图

	省政府		体育场		地铁、轻轨
	市政府		立交桥		高速公路
	区(市、县)政府		景点		国道及编号
	医院		一般单位		高架路
	酒店宾馆		桥梁		环路
	加油站		山峰		一级道路
	学校		高铁		二级道路
	汽车站		铁路及车站		三级道路

目录

Contents

序图

中国的地理位置 /2-3
中国政区 /4-5
中国地形 /6-7
中国公路 /8-9
中国铁路、水运 /10-11
中国经济 /12-13
中国旅游 /14-15

华北地区

北京市
北京概况 /16-19
北京市全图 /20-21
北京 /22-23
颐和园、后海地区、王府井商业街、八达岭长城 /24

天津市
天津概况 /25
天津市全图 /26-27
天津 /28-29

环渤海地区 /30-31

河北省
河北概况 /32-33
河北省全图 /34-35
石家庄 /36
邯郸、保定 /37
承德、唐山 /38
秦皇岛、沧州 /39

山西省
山西概况 /40-41
山西省全图 /42-43
太原 /44
大同、阳泉 /45

内蒙古自治区
内蒙古概况 /46-47
内蒙古自治区全图 /48-49
呼和浩特、包头 /50
呼伦贝尔、赤峰 /51

东北地区

辽宁省
辽宁概况 /52-53
辽宁省全图 /54-55
沈阳 /56-57
大连、锦州 /58
丹东、鞍山 /59

吉林省
吉林概况 /60
长春 /61
吉林省全图 /62-63
四平、吉林、延吉 /64

黑龙江省
黑龙江概况 /65
黑龙江省全图 /66-67
哈尔滨 /68
齐齐哈尔、大庆 /69

华东地区

上海市
上海概况 /70-71
上海市全图 /72-73
上海 /74-75

长江三角洲地区 /76-77

江苏省
江苏概况 /78-79
江苏省全图 /80-81
南京 /82-83
无锡、扬州 /84
连云港、南通 /85
常州、镇江 /86
苏州、徐州 /87
盐城、宿迁 /88
淮安、泰州 /89

浙江省
浙江概况 /90-91
浙江省全图 /92-93
杭州 /94-95
温州、嘉兴 /96
宁波、绍兴 /97
台州、湖州 /98
金华、舟山 /99

安徽省
安徽概况 /100-101
安徽省全图 /102-103
合肥 /104
黄山、蚌埠、芜湖 /105

福建省
福建概况 /106-107
福建省全图 /108-109
福州 /110
厦门、泉州 /111

江西省
江西概况 /112-113
江西省全图 /114-115
南昌 /116
九江、景德镇 /117

山东省
山东概况 /118-119
山东省全图 /120-121
济南 /122-123
青岛 /124
烟台、威海 /125
潍坊、德州 /126
泰安、曲阜、淄博 /127





中南地区

河南省

河南概况 /128-129
河南省全图 /130-131
郑州 /132
洛阳、南阳 /133
新乡、安阳 /134
开封、商丘 /135

湖北省

湖北概况 /136-137
湖北省全图 /138-139
武汉 /140
襄阳、宜昌 /141
荆州、鄂州 /142
黄石、随州、十堰 /143

湖南省

湖南概况 /144-145
湖南省全图 /146-147
长沙 /148
株洲、衡阳 /149
岳阳、怀化 /150
湘潭 /151

广东省

广东概况 /152-153
广东省全图 /154-155
广州 /156-157
深圳、东莞 /158
汕头、肇庆 /159
佛山、珠海、160
湛江、中山 /161

珠江三角洲地区 /162-163

广西壮族自治区

广西概况 /164-165
广西壮族自治区全图 /166-167
南宁 /168
柳州、桂林 /169

海南省

海南概况 /170
海南省全图、海南岛图 /172-173
海口 /171
五指山、三亚 /174

西南地区

重庆市

重庆市概况 /175
重庆市全图 /176-177
重庆 /178-179

四川省

四川概况 /180-181
四川省全图 /182-183
成都 /184-185

绵阳、宜宾 /186
乐山、自贡 /187

贵州省

贵州概况 /188-189
贵州省全图 /190-191
贵阳 /192
遵义、安顺 /193

云南省

云南概况 /194-195
云南省全图 /196-197
昆明 /198

西藏自治区

西藏概况 /200-201
西藏自治区全图 /202-203
拉萨 /199

西北地区

陕西省

陕西概况 /204-205
陕西省全图 /206-207
西安 /208-209
咸阳、汉中 /210
宝鸡、延安 /211

甘肃省

甘肃概况 /212
甘肃省全图 /214-215
兰州 /213

青海省

青海概况 /216
青海省全图 /218-219
西宁 /217

宁夏回族自治区

宁夏概况 /220
宁夏回族自治区全图 /222-223
银川 /221

新疆维吾尔自治区

新疆概况 /224-225
新疆维吾尔自治区全图 /226-227
乌鲁木齐 /228
克拉玛依、喀什 /229

港澳台地区

香港特别行政区全图 /230-231
香港岛·九龙 /232

澳门特别行政区

澳门特别行政区全图、澳门半岛 /233





























台湾省

台湾概况 /236
台湾省全图 /234-235
台北 /236




图 例

省 区 图

	首都		森林公园		特别行政区界
	省级行政中心		自然保护区		地区界
	地级市行政中心		历史文化名镇		地级界
玉树市	自治州行政中心 地区、盟行政公署驻地		一般景点		县级界
	县级行政中心		机场		高铁
	其他居民地		山峰		铁路
	世界遗产		国界		高速公路
	国家级风景名胜区		未定国界		国道
	5A级旅游景区		省界		省道
			未定省界		县道

城 市 图

	省政府		体育场		地铁、轻轨
	市政府		立交桥		高速公路
	区(市、县)政府		景点		国道及编号
	医院		一般单位		高架路
	酒店宾馆		桥梁		环路
	加油站		山峰		一级道路
	学校		高铁		二级道路
	汽车站		铁路及车站		三级道路



- ①爱沙尼亚 ②拉脱维亚 ③立陶宛 ④白俄罗斯 ⑤荷兰 ⑥比利时 ⑦卢森堡 ⑧瑞士 ⑨奥地利 ⑩捷克 ⑪匈牙利 ⑫斯洛文尼亚 ⑬摩纳哥 ⑭安道尔 ⑮克罗地亚
 ⑯黎巴嫩 ⑰阿拉伯区 ⑱以色列 ⑲卡塔尔 ⑳阿拉伯联合酋长国 ㉑厄立特里亚 ㉒克什米尔 ㉓塔吉克斯坦 ㉔不丹 ㉕孟加拉国 ㉖库拉索(荷) ㉗圣文森特和格林纳丁斯
 ㉘布基纳法索 ㉙科特迪瓦 ㉚加纳 ㉛贝宁 ㉜多哥 ㉝吉布提 ㉞丹麦 ㉟突尼斯 ㊱卢旺达 ㊲布隆迪 ㊳巴林 ㊴马耳他 ㊵伯利兹 ㊶多米尼加 ㊷列文士登



波斯尼亚和黑塞哥维那 ① 圣马力诺 ② 梵蒂冈 ③ 阿尔巴尼亚 ④ 塞尔维亚 ⑤ 马其顿 ⑥ 保加利亚 ⑦ 摩尔多瓦 ⑧ 格鲁吉亚 ⑨ 亚美尼亚 ⑩ 阿塞拜疆 ⑪ 塞浦路斯
 圣卢西亚 ⑫ 蒙特塞拉特(英) ⑬ 圣基茨和尼维斯 ⑭ 安圭拉(英) ⑮ 巴勒斯坦 ⑯ 约旦 ⑰ 俄罗斯 ⑱ 赤道几内亚 ⑲ 斯洛伐克 ⑳ 佛得角 ㉑ 冈比亚 ㉒ 几内亚比绍 ㉓ 塞拉利昂
 黑山 ⑳ 圣马丁(法)(荷) ㉔ 圣巴泰勒米(法)





全国行政区划统计表

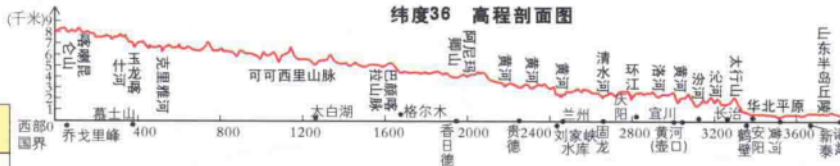
直辖市	省	自治区	特别行政区	地级		县级				市辖区	林区	特别行政区				
				自治州	盟	市	市	县	自治县				自治旗	市辖区		
4	23	5	2									16	京			
													16	津		
							11	20	95	6			47	冀		
							11	1	185				23	晋		
				3	9	1	11	17		48	3		23	内蒙古		
							14	16	17	8			59	辽		
				1			8	20	16	3			21	吉		
				1			12	19	43	1			65	黑		
													16	沪		
							13	2	120				55	苏		
							11	1	932	1			37	浙		
							16	6	55				44	皖		
							9	1	244				29	闽		
							11	1	164				25	赣		
							17	2	656				55	鲁		
							17	2	185				52	豫		
				1			12	24	37	2		1	139	鄂		
				1			13	17	63	7			35	湘		
							2	20	34	3			64	粤		
							14	7	5	2	12		40	桂		
							4	5	4	6			8	琼		
													8	渝		
				3			18	17	108	4			53	川		
				3			6	8	53	11		1	15	黔		
							8	15	69	29			16	滇		
				1			6		66				8	藏		
							10	4	73				30	陕		
				2			12	4	58	7			17	甘		
				6			2	3	27	7			6	青		
							5	2	11				9	宁		
				5	5		4	2	46	2	6		13	新		
														港		
														澳		
														台		
				合	30	7	3	294	363	355	117	49	3	1	1	92
				计				334							2851	



中国主要湖泊


湖名	面积 (平方千米)	湖面高程 (米)	深度 (米)	水质
鄱阳湖	3 583	21.0	16.0	淡
青海湖	4 635	3 196.0	28.7	咸
洞庭湖	2 740	33.5	30.8	淡
太湖	2 420	3.14	4.8	淡
呼伦湖	2 315	545.5	8.0	淡
洪泽湖	2 069	12.25	5.5	淡
纳木错	1 940	4 718.0	35.0	咸
南四湖	1 268	34.0	6.0	淡
博斯腾湖	1 019	1 048.0	15.7	淡

注：南四湖为微山湖、独山湖、昭阳湖、南阳湖



中国四大高原

名称	面积 (平方千米)	海拔高度 (米)
青藏高原	约 250 万	3000~5000
内蒙古高原	约 70 万	1000~1500
云贵高原	约 50 万	1000~2000
黄土高原	约 50 万	800~2000



图例

- ★ 首都
- 省级行政中心
- 国界
- - 未定国界
- - 省界
- - 特别行政区界
- ▲ 山峰及高程 (米)

中国主要地形特点

名称	位置和范围	主要特点	气候特点	地理界线	所在阶梯
青藏高原	位于我国西南部	4000米以上雪山连绵、冰川广布	辐射强烈，日照长，气温低，积温少 气温随高度和纬度的升高而降低	昆仑山、祁连山、横断山脉东缘、喜马拉雅山	一级
内蒙古高原	位于我国北部。大兴安岭以西，向西延伸至祁连山麓	海拔1000米左右。地面坦荡、一望无际	中温带季风气候，具有降水量少而不均、寒暑变化剧烈的显著特点	大兴安岭、长城、祁连山	二级
黄土高原	北部内蒙古高原，西起祁连山脉东，东到太行山，北以古长城为界，南到秦岭	海拔1000~2000米，峰岭众多、地面崎岖	干旱，降水总量少，而集中为暴雨	太行山、秦岭、祁连山、长城	二级
云贵高原	主要包括云南省东部和贵州省大部	我国最大的盆地，内部为沙漠，边缘有绿洲	气候温和，雨量充沛，夏秋两季，时晴时雨	横断山脉东南	二级
塔里木盆地	位于新疆境内，天山南侧	我国最高的盆地，内部多戈壁、沙漠、沼泽、盐湖		阿尔泰山、祁连山、昆仑山	一级
准噶尔盆地	位于新疆境内，天山北侧			阿尔泰山、天山	二级
柴达木盆地	位于青藏高原东北部，青海省境内			阿尔泰山、祁连山、昆仑山	一级
四川盆地	位于四川省东部，重庆市西部	内部为低山、丘陵、平原	中亚热带湿润气候，雨量充沛，冬暖夏热，气温日较差小，年差较大	大巴山、秦岭、巫山、云贵高原北缘、巫山、白云山	二级
东北平原	大兴安岭、小兴安岭、长白山三面包围黑、吉、辽三省和内蒙古一部分	平原肥沃，海拔200米以下，地势坦荡，沃野千里	中温带季风气候，湿润、半湿润	大兴安岭、小兴安岭、长白山	三级
华北平原	燕山以南，淮河以北，太行山以东，渤海	平原开阔，海拔50米以下，地势平坦，一望无际	暖温带气候，半湿润、半干旱，光热好，水分不足	燕山、太行山、淮河	三级
长江中下游平原	西起巫山、东抵海滨，东西延伸狭长形	海拔10米左右，河湖众多	北亚热带季风湿润气候，热量充足，降水丰沛，大部分是湿润地区	巫山	三级
江南丘陵	位于我国东南部	海拔200~500米，多著名景区	中亚热带季风湿润气候，春雨绵绵、夏高温多雨、秋季凉爽，冬较温暖	长江、雪峰山、南岭、武夷山	三级

中国四大盆地

名称	面积 (平方千米)	海拔高度 (米)
塔里木盆地	约 56 万	778-1300
准噶尔盆地	约 38 万	500-1000
柴达木盆地	约 25.5 万	2600-3000
四川盆地	约 20 万	300-700

中国主要山脉

名称	主峰	海拔高度(米)
喜马拉雅山	珠穆朗玛峰	8 844.43
喀喇昆仑山	乔戈里峰	8 611
昆仑山	公格尔山	7 649
大雪山	贡嘎山	7 556
横断山	玉龙雪山	5 596
天山	托木尔峰	7 443
冈底斯山	冷布岗日	7 095
唐古拉山	各拉丹冬峰	6 621
可可西里山	岗扎日	6 305
阿尔金山	苏格拉塔格	6 295
祁连山	祁连山	5 547
阿尔泰山	友谊峰	4 374
台湾山	玉山	3 952
秦岭	太白山	3 767
太行山	小五台山	2 882
阴山	呼和巴什格	2 364
武夷山	黄岗山	2 160.8
南岭	猫儿山	2 141
大兴安岭	黄岗梁	2 029

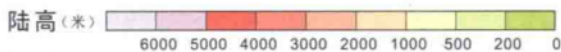


中国三大平原

名称	面积 (平方千米)	位置 (主要省份)
东北平原	约 35 万	辽、吉、黑
华北平原	约 30 万	冀、鲁、皖、豫
长江中下游平原	约 20 多万	鄂、苏、皖、徽、苏

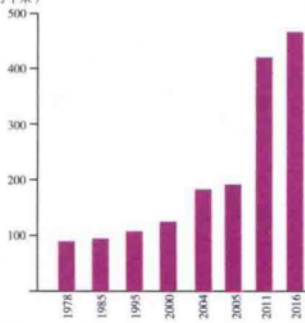
中国主要河流

河名	长度 (千米)	流域面积 (平方千米)
黑龙江	4 440	891 100
松花江	2 308	557 180
辽河	1 390	228 960
黄河	5 464	752 443
淮河	1 000	269 283
长江	6 300	1 808 500
汉江	1 532	168 851
嘉陵江	1 119	159 638
岷江	700	166 084
珠江	2 214	453 690
澜沧江	1 612	154 000
怒江	1 659	137 800
元江	565	76 300
雅鲁藏布江	2 057	240 480
额尔齐斯河	633	57 300



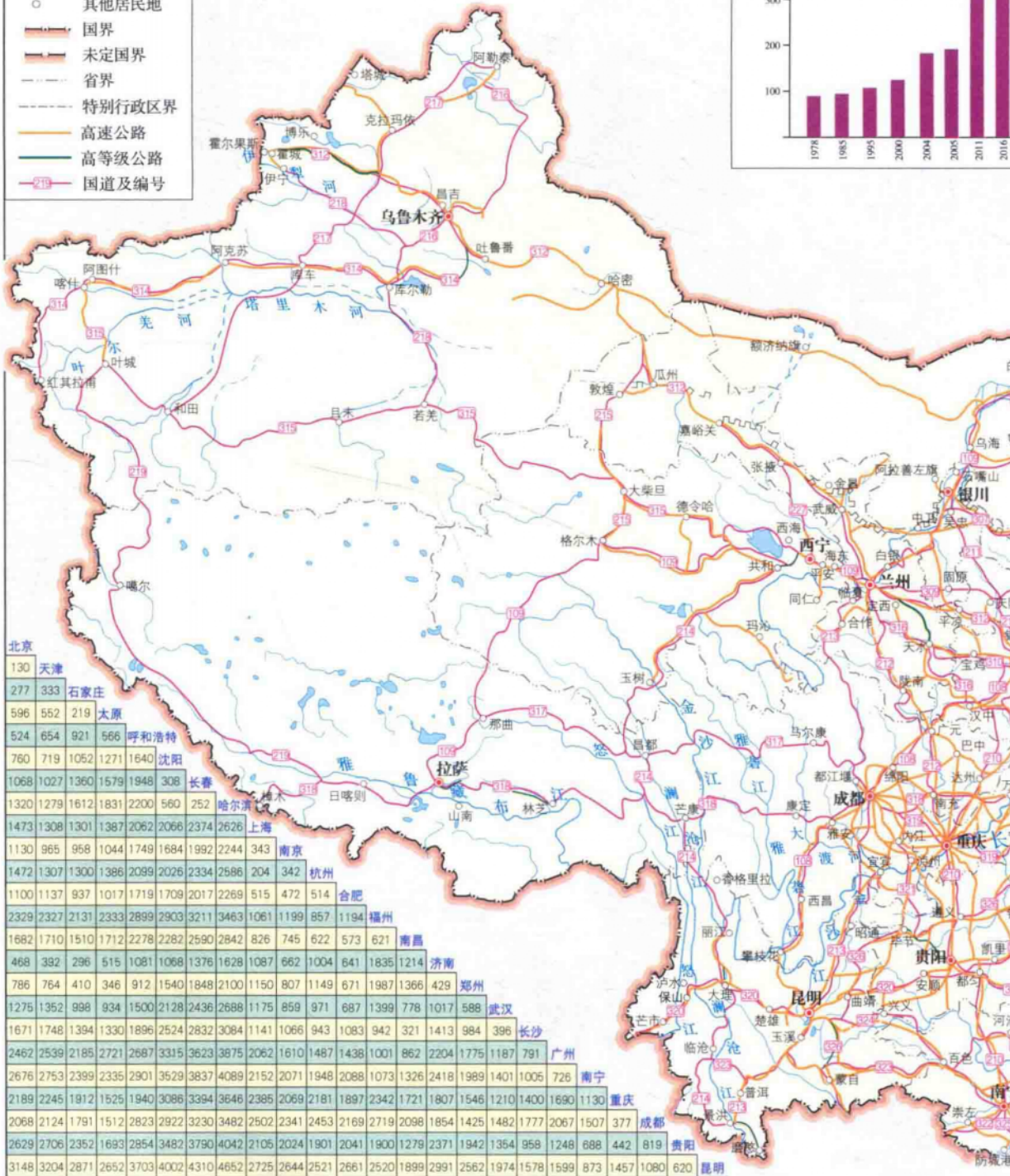
中国公路里程

(万千米)



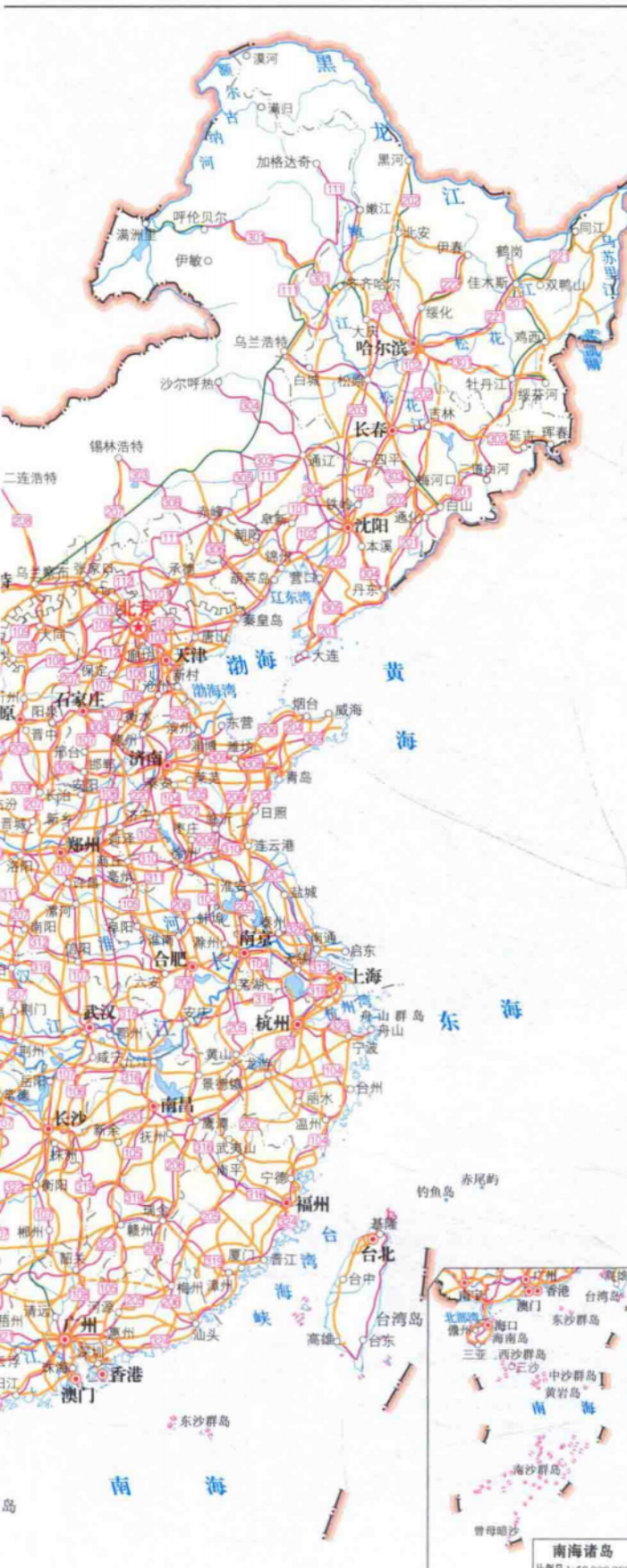
图例

- ★ 首都
- 省级行政中心
- 其他居民地
- 国界
- 未定国界
- 省界
- 特别行政区界
- 高速公路
- 高等级公路
- 国道及编号



北京	天津	石家庄	太原	呼和浩特	沈阳	长春	哈尔滨	上海	南京	杭州	合肥	福州	南昌	济南	郑州	武汉	长沙	广州	南宁	重庆	成都	贵阳	昆明	拉萨	西安	兰州	西宁	银川	乌鲁木齐																																																																																																																																																																																																																																																																																																																																																																																																																						
130	277	333	596	552	219	524	654	921	566	760	719	1052	1271	1640	343	1068	1027	1360	1579	1948	308	1320	1279	1612	1831	2200	560	252	1473	1308	1301	1387	2062	2066	2374	2626	1130	965	958	1044	1749	1684	1992	2244	343	1472	1307	1300	1386	2095	2026	2334	2586	204	342	1100	1137	937	1017	1719	1709	2017	2269	515	472	514	2329	2327	2131	2333	2899	2903	3211	3463	1061	1199	857	1194	1682	1710	1510	1712	2278	2282	2590	2842	826	745	622	573	621	468	392	296	515	1081	1068	1376	1628	1087	662	1004	641	1835	1214	786	764	410	346	912	1540	1848	2100	1150	807	1149	671	1987	1366	429	1275	1352	998	934	1500	2128	2436	2688	1175	859	971	687	1399	778	1017	588	1671	1748	1394	1330	1896	2524	2832	3084	1141	1066	943	1083	942	321	1413	984	396	2482	2539	2185	2721	2687	3315	3623	3875	2062	1610	1487	1438	1001	862	2204	1775	1187	791	2676	2753	2399	2335	2901	3529	3837	4089	2152	2071	1948	2088	1073	1326	2418	1989	1401	1005	726	2189	2245	1912	1525	1940	3086	3394	3646	2385	2069	2181	1897	2342	1721	1807	1546	1210	1400	1690	1130	2068	2124	1791	1512	2823	2922	3230	3482	2502	2341	2453	2169	2719	2098	1854	1425	1482	1777	2067	1507	377	2629	2706	2352	1693	2854	3482	3790	4042	2105	2024	1901	2041	1900	1279	2371	1942	1354	958	1248	688	442	819	3148	3204	2871	2652	3703	4002	4310	4652	2725	2644	2521	2661	2520	1899	2991	2562	1974	1578	1599	873	1457	1080	620	3914	4044	3637	3418	3390	4674	4982	5234	4474	4131	4296	3782	5311	4690	3753	3324	3912	4308	3644	2978	2357	1980	2665	2038	1185	1241	908	689	1104	2082	2390	2642	1692	1349	1514	1000	2529	1908	971	542	1130	1526	2317	2390	727	883	1446	1963	2782	1786	1916	1509	1290	1262	2546	2584	3106	2346	2003	2168	1654	3183	2652	1625	1196	1784	2180	2971	3044	1658	1531	2100	2617	2128	654	2008	2138	1731	1512	1482	2768	3076	3328	2568	2225	2390	1876	3406	2184	1847	1418	2006	2402	3193	3266	1880	1759	2322	2839	1906	876	222	1282	1412	1005	786	758	1901	2272	2524	2352	2009	2174	1660	3189	2568	1301	1202	1970	2186	2971	3050	1664	1543	2106	2623	2632	660	504	726	3650	3180	3373	3154	3126	4410	4718	4970	4210	3807	4032	3518	5047	4426	3489	3060	3648	4044	4835	4908	3522	3395	3964	4481	2635	2518	1864	2265	2368

全国主要城市间公路营运里程表(单位:千米)



国道一览表

(里程/千米)

编号	起讫点及经过的主要城镇	经过省份	起止点	里程
101	北京 延庆云 昌平 延庆 承德 唐山 秦皇岛 锦州 沈阳 大连	京 冀 辽	北京东口	314
102	北京 延庆 昌平 延庆 承德 唐山 秦皇岛 锦州 沈阳 大连	京 冀 辽	北京东口	1320
103	北京 延庆 昌平 延庆 承德 唐山 秦皇岛 锦州 沈阳 大连	京 冀 辽	北京东口	186
104	北京 延庆 昌平 延庆 承德 唐山 秦皇岛 锦州 沈阳 大连	京 冀 辽	北京东口	2329
105	北京 延庆 昌平 延庆 承德 唐山 秦皇岛 锦州 沈阳 大连	京 冀 辽	北京东口	2647
106	北京 延庆 昌平 延庆 承德 唐山 秦皇岛 锦州 沈阳 大连	京 冀 辽	北京东口	2465
107	北京 延庆 昌平 延庆 承德 唐山 秦皇岛 锦州 沈阳 大连	京 冀 辽	北京东口	2623
108	北京 延庆 昌平 延庆 承德 唐山 秦皇岛 锦州 沈阳 大连	京 冀 辽	北京东口	3241
109	北京 延庆 昌平 延庆 承德 唐山 秦皇岛 锦州 沈阳 大连	京 冀 辽	北京东口	3636
110	北京 延庆 昌平 延庆 承德 唐山 秦皇岛 锦州 沈阳 大连	京 冀 辽	北京东口	2302
111	北京 延庆 昌平 延庆 承德 唐山 秦皇岛 锦州 沈阳 大连	京 冀 辽	北京东口	2034
112	北京 延庆 昌平 延庆 承德 唐山 秦皇岛 锦州 沈阳 大连	京 冀 辽	北京东口	1185
201	烟台 威海 青岛 日照 临沂 济宁 菏泽 德州 聊城 菏泽	鲁 苏 皖	烟台东	1743
202	烟台 威海 青岛 日照 临沂 济宁 菏泽 德州 聊城 菏泽	鲁 苏 皖	烟台东	1780
203	烟台 威海 青岛 日照 临沂 济宁 菏泽 德州 聊城 菏泽	鲁 苏 皖	烟台东	700
204	烟台 威海 青岛 日照 临沂 济宁 菏泽 德州 聊城 菏泽	鲁 苏 皖	烟台东	892
205	烟台 威海 青岛 日照 临沂 济宁 菏泽 德州 聊城 菏泽	鲁 苏 皖	烟台东	5857
206	烟台 威海 青岛 日照 临沂 济宁 菏泽 德州 聊城 菏泽	鲁 苏 皖	烟台东	1248
207	烟台 威海 青岛 日照 临沂 济宁 菏泽 德州 聊城 菏泽	鲁 苏 皖	烟台东	3671
208	烟台 威海 青岛 日照 临沂 济宁 菏泽 德州 聊城 菏泽	鲁 苏 皖	烟台东	884
209	烟台 威海 青岛 日照 临沂 济宁 菏泽 德州 聊城 菏泽	鲁 苏 皖	烟台东	3272
210	烟台 威海 青岛 日照 临沂 济宁 菏泽 德州 聊城 菏泽	鲁 苏 皖	烟台东	2865
211	烟台 威海 青岛 日照 临沂 济宁 菏泽 德州 聊城 菏泽	鲁 苏 皖	烟台东	650
212	烟台 威海 青岛 日照 临沂 济宁 菏泽 德州 聊城 菏泽	鲁 苏 皖	烟台东	1268
213	烟台 威海 青岛 日照 临沂 济宁 菏泽 德州 聊城 菏泽	鲁 苏 皖	烟台东	2681
214	烟台 威海 青岛 日照 临沂 济宁 菏泽 德州 聊城 菏泽	鲁 苏 皖	烟台东	2745
215	烟台 威海 青岛 日照 临沂 济宁 菏泽 德州 聊城 菏泽	鲁 苏 皖	烟台东	522
216	烟台 威海 青岛 日照 临沂 济宁 菏泽 德州 聊城 菏泽	鲁 苏 皖	烟台东	866
217	烟台 威海 青岛 日照 临沂 济宁 菏泽 德州 聊城 菏泽	鲁 苏 皖	烟台东	309
218	烟台 威海 青岛 日照 临沂 济宁 菏泽 德州 聊城 菏泽	鲁 苏 皖	烟台东	1871
219	烟台 威海 青岛 日照 临沂 济宁 菏泽 德州 聊城 菏泽	鲁 苏 皖	烟台东	2043
220	烟台 威海 青岛 日照 临沂 济宁 菏泽 德州 聊城 菏泽	鲁 苏 皖	烟台东	868
221	烟台 威海 青岛 日照 临沂 济宁 菏泽 德州 聊城 菏泽	鲁 苏 皖	烟台东	714
222	烟台 威海 青岛 日照 临沂 济宁 菏泽 德州 聊城 菏泽	鲁 苏 皖	烟台东	331
223	烟台 威海 青岛 日照 临沂 济宁 菏泽 德州 聊城 菏泽	鲁 苏 皖	烟台东	330
224	烟台 威海 青岛 日照 临沂 济宁 菏泽 德州 聊城 菏泽	鲁 苏 皖	烟台东	293
225	烟台 威海 青岛 日照 临沂 济宁 菏泽 德州 聊城 菏泽	鲁 苏 皖	烟台东	427
227	烟台 威海 青岛 日照 临沂 济宁 菏泽 德州 聊城 菏泽	鲁 苏 皖	烟台东	312
228	烟台 威海 青岛 日照 临沂 济宁 菏泽 德州 聊城 菏泽	鲁 苏 皖	烟台东	
301	烟台 威海 青岛 日照 临沂 济宁 菏泽 德州 聊城 菏泽	鲁 苏 皖	烟台东	1606
302	烟台 威海 青岛 日照 临沂 济宁 菏泽 德州 聊城 菏泽	鲁 苏 皖	烟台东	1029
303	烟台 威海 青岛 日照 临沂 济宁 菏泽 德州 聊城 菏泽	鲁 苏 皖	烟台东	1228
304	烟台 威海 青岛 日照 临沂 济宁 菏泽 德州 聊城 菏泽	鲁 苏 皖	烟台东	804
305	烟台 威海 青岛 日照 临沂 济宁 菏泽 德州 聊城 菏泽	鲁 苏 皖	烟台东	800
306	烟台 威海 青岛 日照 临沂 济宁 菏泽 德州 聊城 菏泽	鲁 苏 皖	烟台东	517
307	烟台 威海 青岛 日照 临沂 济宁 菏泽 德州 聊城 菏泽	鲁 苏 皖	烟台东	1322
308	烟台 威海 青岛 日照 临沂 济宁 菏泽 德州 聊城 菏泽	鲁 苏 皖	烟台东	858
309	烟台 威海 青岛 日照 临沂 济宁 菏泽 德州 聊城 菏泽	鲁 苏 皖	烟台东	2015
310	烟台 威海 青岛 日照 临沂 济宁 菏泽 德州 聊城 菏泽	鲁 苏 皖	烟台东	1513
311	烟台 威海 青岛 日照 临沂 济宁 菏泽 德州 聊城 菏泽	鲁 苏 皖	烟台东	711
312	烟台 威海 青岛 日照 临沂 济宁 菏泽 德州 聊城 菏泽	鲁 苏 皖	烟台东	4033
314	烟台 威海 青岛 日照 临沂 济宁 菏泽 德州 聊城 菏泽	鲁 苏 皖	烟台东	1723
315	烟台 威海 青岛 日照 临沂 济宁 菏泽 德州 聊城 菏泽	鲁 苏 皖	烟台东	2906
316	烟台 威海 青岛 日照 临沂 济宁 菏泽 德州 聊城 菏泽	鲁 苏 皖	烟台东	2884
317	烟台 威海 青岛 日照 临沂 济宁 菏泽 德州 聊城 菏泽	鲁 苏 皖	烟台东	1834
318	烟台 威海 青岛 日照 临沂 济宁 菏泽 德州 聊城 菏泽	鲁 苏 皖	烟台东	5225
319	烟台 威海 青岛 日照 临沂 济宁 菏泽 德州 聊城 菏泽	鲁 苏 皖	烟台东	3038
320	烟台 威海 青岛 日照 临沂 济宁 菏泽 德州 聊城 菏泽	鲁 苏 皖	烟台东	3410
321	烟台 威海 青岛 日照 临沂 济宁 菏泽 德州 聊城 菏泽	鲁 苏 皖	烟台东	2087
322	烟台 威海 青岛 日照 临沂 济宁 菏泽 德州 聊城 菏泽	鲁 苏 皖	烟台东	1070
323	烟台 威海 青岛 日照 临沂 济宁 菏泽 德州 聊城 菏泽	鲁 苏 皖	烟台东	2709
324	烟台 威海 青岛 日照 临沂 济宁 菏泽 德州 聊城 菏泽	鲁 苏 皖	烟台东	2580
325	烟台 威海 青岛 日照 临沂 济宁 菏泽 德州 聊城 菏泽	鲁 苏 皖	烟台东	811
326	烟台 威海 青岛 日照 临沂 济宁 菏泽 德州 聊城 菏泽	鲁 苏 皖	烟台东	1363
327	烟台 威海 青岛 日照 临沂 济宁 菏泽 德州 聊城 菏泽	鲁 苏 皖	烟台东	423
328	烟台 威海 青岛 日照 临沂 济宁 菏泽 德州 聊城 菏泽	鲁 苏 皖	烟台东	310
329	烟台 威海 青岛 日照 临沂 济宁 菏泽 德州 聊城 菏泽	鲁 苏 皖	烟台东	311
330	烟台 威海 青岛 日照 临沂 济宁 菏泽 德州 聊城 菏泽	鲁 苏 皖	烟台东	221



图例

- ★ 首都
- 省级行政中心
- 铁路管理局
- 重要港口
- 其他交通中心城市
- 国界
- 未定国界
- 省界
- 特别行政区界
- 在建 铁路
- 在建 客运专线
- 河流
- 通航河段
- 航海线

铁路大提速

1997年4月1日，全国铁路第一次大面积提速，京沪、京广、京哈三大铁路干线全面提速。以北京、上海等大城市为中心，开通了最高时速达140千米、平均时速达90千米的40对快速列车和64对夕发朝至列车。

1998年10月1日，全国铁路第二次大面积提速。京广、京沪、京哈三大干线的提速区段最高时速达到140千米至160千米。

2000年10月21日，全国铁路第三次大面积提速。重点是亚 大陆桥、陇海线、兰新线、京九线和浙赣线。

2001年11月21日，全国铁路第四次大面积提速。提速范围基本覆盖了全国较大城市和大部分地区。

2004年4月18日，全国铁路第五次大面积提速。在7700多千米干线铁路上时速达到了160千米。

2007年4月，全国铁路第六次大面积提速。特别是在主要干线开行时速200千米及以上动车组、大面积开行5000吨级货物列车和一大批先进技术装备投入运用，标志着我国铁路既有线提速水平已跻身世界先进行列。这在中国铁路发展史上是一个重要的里程碑。

近几年，京沪高铁、京广高铁、沪昆高铁、哈大高铁、兰新高铁相继建成。中国高铁在在建规模，运营里程等多方面都已居世界第一。



动车组介绍

动车组技术源于地铁，是一种动力分散技术。一般情况下，我们乘坐的普通列车是依靠机车牵引的，车厢本身并不具有动力，不会“自己跑”，是一种动力集中技术。而采用了“动车组”的列车，车厢本身也具有动力，运行的时候，不光是机车带动，车厢也会“自己跑”，这样把动力分散，更能达到高速的效果。作为一种适合铁路中短途旅客运输的现代化交通工具，动车组的分类有多种：按照传动类型，可分为电动动车组和内燃动车组；按照动力形式，可分为动力集中型和动力分散型；按照传动方式，又可划分为电传动和液力传动两种类型。由于动车组可以根据某条线路的客流量变化进行灵活编组，可以实现高密度小编组发车以及具有安全性能好、运量大、往返不需掉转车头、污染小、节能、自带动力等优点，受到国内外市场的青睐，被誉为21世纪交通运输的“新宠儿”。

“八纵八横”高铁网构成

- 第一纵：沿海通道 大连-沈阳-天津-青岛-上海-杭州-深圳-湛江
 第二纵：北京-上海-福州通道
 第三纵：北京-深圳通道 也就是所谓的京九高铁。北京-商丘-合肥-九江-南昌-深圳（香港）高速铁路
 第四纵：哈尔滨-香港大通道 哈尔滨-沈阳-北京-武汉-广州-深圳-香港（澳门）高速铁路
 第五纵：呼和浩特至南宁通道 呼和浩特（张家口）-大同-太原-郑州-襄阳-宜昌-常德-益阳-永州-南宁通道
 第六纵：呼和浩特至三亚通道 太原（呼和浩特、包头）-西安-重庆-贵阳-南宁-海口-三亚通道
 第七纵：银川至福州通道 银川-西安-武汉-九江-南昌-福州高速铁路。连接西北、中南和海西地区
 第八纵：西安至昆明通道 西安（兰州、西宁）-成都-自贡-宜宾-昆明高速铁路
 第一横：北京至兰州通道 北京-呼和浩特-银川-兰州高速铁路
 第二横：青岛至银川通道 利用青岛-济南-石家庄-太原高速铁路，太中银铁路
 第三横：陇海高铁 连云港-郑州-西安-兰州-乌鲁木齐高速铁路
 第四横：上海至成都（拉萨）通道 利用上海-南京-合肥-武汉-襄阳-重庆-成都高速铁路，包括南京-安庆-九江-武汉-宜昌-重庆铁路，以及规划建设的川藏铁路，形成上海至拉萨通道，连接长三角、长江中游、成渝等城市群
 第五横：上海至昆明通道 上海-杭州-南昌-长沙-贵阳-昆明高速铁路
 第六横：重庆至厦门通道 利用黔张常、贛龙铁路，规划建设长沙-井冈山-赣州铁路，以及重庆-黔江-常德-长沙等区域性高速铁路（城际），形成重庆-张家界-常德-长沙-赣州-厦门高速铁路
 第七横：广州至成都通道 广州-贵阳-成都高速铁路，连接珠三角、黔中和成渝城市群
 第八横：广州至昆明通道 广州-南宁-昆明高速铁路，连接珠三角、北部湾和滇中城市群