



国家出版基金项目
NATIONAL PUBLICATION FOUNDATION

GZC 高校主题出版
GAOXIAO ZHUTI CHUBAN




“一带一路”系列丛书

“一带一路” 国别概览

格鲁吉亚

李向阳 总主编

刘文旭 梁影 编 陈建福 审定



大连海事大学出版社



国家出版基金项目
NATIONAL PUBLICATION FOUNDATION

FLC 高校主题出版
GAOXIAO ZHUTI CHUBAN



“一带一路”系列丛书

“一带一路” 国别概览

格鲁吉亚

李向阳 总主编

刘文旭 梁影 编 陈建福 审定

大连海事大学出版社

© 刘文旭 梁影 2018

图书在版编目(CIP)数据

格鲁吉亚 / 刘文旭, 梁影编. — 大连: 大连海事
大学出版社, 2018. 9

(“一带一路”国别概览 / 李向阳总主编)

国家出版基金项目

ISBN 978-7-5632-3711-1

I. ①格… II. ①刘… ②梁… III. ①格鲁吉亚—概
况 IV. ①K936.7

中国版本图书馆CIP数据核字(2018)第221453号

大连海事大学出版社出版

地址:大连市凌海路1号 邮编:116026 电话:0411-84728394 传真:0411-84727996

<http://www.dmupress.com> E-mail:cbs@dmupress.com

大连海大印刷有限公司印装

大连海事大学出版社发行

2018年9月第1版

2018年9月第1次印刷

幅面尺寸:155 mm × 235 mm

印数:1 ~ 3000册

印张:9.75

字数:146千

出版人:徐华东

项目策划:徐华东

责任编辑:高颖

责任校对:张慧 陈亮

装帧设计:孟冀 解瑶瑶 张爱妮

ISBN 978-7-5632-3711-1


定价:49.00元

“一带一路”国别概览



丛书编委会

- ▶ 主任 李向阳
- ▶ 副主任 徐华东 李绍先 郑清典 李英健
- ▶ 委员 李珍刚 姜振军 张淑兰
尚宇红 黄民兴 唐志超
滕成达 林晓阳 杨 森



总序

2013年秋，国家主席习近平在哈萨克斯坦和印度尼西亚出访期间，先后提出共建“丝绸之路经济带”和“21世纪海上丝绸之路”的倡议，倡导共商、共建、共享理念，得到国际社会广泛关注和积极响应。“一带一路”倡议旨在积极发展与沿线国家的经济合作伙伴关系，共同打造政治互信、经济融合、文化包容的利益共同体、命运共同体和责任共同体。

“一带一路”倡议源自中国，更属于世界，它面向全球、陆海兼具、目的明确、路径清晰、参与方众、反响热烈。五年间，“一带一路”倡议从理念转化为行动，从愿景转变为现实，在顶层设计、政策沟通、设施联通、贸易畅通、资金融通、民心相通等方面都取得了显著的成果，为实现世界共同发展繁荣注入推动力量、增添不竭动力。目前，我国已与100多个国家和国际组织签署了共建“一带一路”合作文件。共建“一带一路”倡议及其核心理念被纳入联合国、二十国集团、亚太经合组织、上合组织等重要国际组织成果文件。

“一带一路”沿线国家地理地貌、风俗人情、经济发展、投资环境各不相同，极有必要对其进行系统的介绍和分析。此外，目前针对“一带一路”沿线国家的研究仍不够深入，缺少系统、整体的研究资料。大连海事大学出版社组织策划的“‘一带一路’国别概览”丛书（首批65卷）适逢“一带一路”倡议提出五年后下一个阶段深入推进的需要之时，也填补了国内系统地介绍“一带一路”沿线国家国情的学术专著的空白，获得了国家出版基金项目资助，并入选教育部全国高校出版社主题出版选题。

“‘一带一路’国别概览”丛书（首批65卷）联合中国社会科学院、北京大学、山东大学、宁夏大学、广西民族大学、上海对外经贸大学、黑龙江大学等多家高校及研究机构编写，并组织驻“一带一路”沿线65个国家的前大使对相关书稿进行审定。本套丛书不仅涵盖了各国地理、简史、政治、军事、文化、社会、外交、经济等方面的内容，突出了各国与丝绸之路或海上丝绸之路的历史渊源，力争为读者提供全景式的国

情介绍，还从“一带一路”政策出发，引用实际案例详细阐述了中国与各国贸易情况及各国的投资环境，旨在为“一带一路”的推进提供强大的智力支持，加快科技成果转化，促进合作人才培养，帮助我国“走出去”的企业有效地防控风险，从而全方位地助推“一带一路”建设。

“‘一带一路’国别概览”丛书（首批65卷）的顺利出版得益于大连海事大学出版社的精心策划和组织，也凝聚着百余位相关领域专家学者的心血，在此深表感谢。

国家主席习近平曾深情地说：“‘一带一路’建设承载着我们对美好生活的向往，将把每个国家、每个百姓的梦想凝结为共同愿望，让理想变为现实，让人民幸福安康。”我们也希望本套丛书可以为“一带一路”建设架起一座沟通的桥梁，推动“一带一路”倡议在沿线国家向更深远和平稳的方向发展。

“‘一带一路’国别概览”丛书编委会
2018年6月



格鲁吉亚位于高加索地区的黑海之滨，被称为“上帝的后花园”，有“天府之国”的美誉。特殊的地理位置使这个有着悠久历史和灿烂文化的国家不停地周旋在各个国家之间。苏联解体后，格鲁吉亚受“橙色革命”和北约东扩的影响，于2008年8月与俄罗斯进行了“五日战争”，战争结束后当即宣布脱离独联体，并于2009年8月正式退出该组织。

1992年6月9日，中华人民共和国与格鲁吉亚共和国建交。同年10月，中国在格鲁吉亚设立大使馆。中格建交以来，两国关系发展顺利，一直保持着良好的发展态势。

2012年6月9日，中华人民共和国国家主席胡锦涛、中华人民共和国外交部长杨洁篪分别与格鲁吉亚总统萨卡什维利、格鲁吉亚外长瓦沙泽互致贺电，庆祝中格建交20周年。同年9月，中华人民共和国全国人大外事委员会主任委员李肇星、中华人民共和国国际贸易促进委员会会长万季飞先后访问格鲁吉亚。同年，格鲁吉亚成为中国公民组团出境旅游的目的地之一。

2013年中华人民共和国国家主席习近平最初提出“一带一路”倡议时，并没有包括格鲁吉亚，原因是格鲁吉亚不在古代丝绸之路上。但很快情况就发生了变化，由于格鲁吉亚地处欧洲海上和陆上的最东端，是通往亚洲的天然门户，因此它必定成为“一带一路”倡议不可回避的重要国家之一。中格双方都认为：格鲁吉亚作为亚欧的枢纽在新丝绸之路上应发挥关键作用。今天的格鲁吉亚正在不断地吸引中国的目光，有望成为丝绸之路经济带上连接亚欧物流和交通的重要枢纽。

2015年12月13日，首趟中国货运列车抵达格鲁吉亚，标志着通往格鲁吉亚的“丝绸铁路”正式开通。当年，中格两国双边贸易额就达到了7亿美元，为2009年格鲁吉亚对中国出口额的20倍，中格两国

的贸易与交往由此进入快车道。

本书编写历时一年多，其间编者收集了大量资料。本书分为上、下两篇，共十三章。上篇包括地理、简史、政治、军事、文化、社会、外交、经济；下篇包括中格经贸合作的历史、中格经贸合作的现状、中格经贸合作的互补性、中格经贸合作的问题与对策、中格经贸合作的发展前景。本书对格鲁吉亚进行了较为全面的介绍，可为了解、学习、研究格鲁吉亚，赴格鲁吉亚工作、学习、投资、从事贸易的读者等提供有益的参考。

本书由教育部人文社会科学重点研究基地黑龙江大学俄罗斯语言文学与文化研究中心研究员姜振军组织编写，为教育部人文社会科学重点研究基地重大项目“‘一带一路’框架下中俄合作机制、模式与路径研究”（项目编号：17JJDGJW004）的阶段性成果，同时被纳入教育部人文社会科学重点研究基地黑龙江大学俄罗斯语言文学与文化研究中心“俄罗斯百年文库”丛书。

由于国内关于格鲁吉亚的相关资料十分匮乏，在本书编写的过程中编者引用了互联网上的数据和资料，希望读者阅读时可以进行辨证的思考。

在编写过程中，编者引用和借鉴了很多国内外专家学者的论述，在这里向相关专家学者表示诚挚的感谢，也对大连海事大学出版社及编辑给予的帮助、支持表示感谢。

编者

2018年6月



• 上篇


第一章 地理	3
第一节 地理位置	3
第二节 气候	3
第三节 地势地貌	4
第四节 水文	5
第五节 自然资源	6
第六节 行政区划	8
第二章 简史	10
第一节 古代	11
第二节 近代	16
第三节 现代	17
第四节 当代	19
第三章 政治	22
第一节 国家标志	22
第二节 宪法	24
第三节 政党	24
第四节 议会	27
第五节 总统	35
第六节 政府	37
第七节 司法机关	38
第四章 军事	39
第一节 建军史	39
第二节 军事实力	42
第三节 国防政策与军事战略	45

第四节 军事合作	46
第五章 文化	48
第一节 语言文字	48
第二节 文学	50
第三节 建筑	56
第四节 音乐	57
第五节 舞蹈	58
第六节 绘画	60
第七节 电影业	61
第六章 社会	62
第一节 人口与民族	62
第二节 宗教	63
第三节 传统风俗	64
第四节 节假日	64
第五节 饮食习惯	65
第六节 教育	66
第七节 卫生与体育	67
第八节 新闻出版	68
第七章 外交	70
第一节 对外政策	70
第二节 对外关系	72
第八章 经济	88
第一节 经济体制改革	88
第二节 农业	94
第三节 工业	95
第四节 水电业	96
第五节 旅游业	97
第六节 交通运输业	98
第七节 对外贸易	100


● 下篇

第九章 中格经贸合作的历史	109
第一节 谢瓦尔德纳泽时期的中格经贸往来	109
第二节 萨卡什维利时期的中格经贸往来	111
第十章 中格经贸合作的现状	115
第一节 经贸合作不断深入	116
第二节 工程承包与投资合作	117
第三节 双边贸易的发展	120
第十一章 中格经贸合作的互补性	122
第一节 自由贸易契机	122
第二节 互为新的出口市场	125
第三节 依托丝路经济带,建设欧亚交通枢纽	128
第十二章 中格经贸合作的问题与对策	130
第一节 合作中的问题	130
第二节 促进经贸合作的对策	132
第十三章 中格经贸合作的发展前景	137
第一节 经贸合作对格鲁吉亚未来经济发展的影响	137
第二节 共建“丝绸之路经济带”	142
参考文献	144

上
篇



第一章 地理



第一节

地理位置

格鲁吉亚位于欧亚大陆外高加索中西部，西临黑海，西南与土耳其接壤，北与俄罗斯接壤，东南和阿塞拜疆及亚美尼亚毗邻。地理坐标：北纬42度，东经43度30分。总面积达69 700平方千米，在世界排名一百二十二位。海岸线长310千米，边境长1 461千米（与亚美尼亚边境线长164千米，与阿塞拜疆边境线长322千米，与俄罗斯边境线长723千米，与土耳其边境线长252千米）。

第二节

气候

格鲁吉亚的气候属亚热带向温带的过渡性气候。

格鲁吉亚大部分地区呈高山地带特征。西部则属亚热带地中海气候，温暖、湿润、多雨，年降水量达1 000~2 500毫米；东部略显干燥，东部为干燥的亚热带气候，较为凉爽宜人，年降水量在400~1 500毫米。格鲁吉亚地处大高加索山脉南麓，日照充足，平均达2 500小时/年。年平均气温15.8℃左右，其中第比利斯市夏季气温最高可达42℃，冬季最低可达-10℃。全年四季分明，5月春暖花开，9—10月水果飘香，气候宜人。各地气候垂直变化显著，海拔490~610米地带为亚热带气候，较高处气候偏寒；海拔2 000米以上地带为高山气候，

无夏季；3 500米以上终年积雪，并有冰川。年降水量西部1 000~3 000毫米，东部300~800毫米。格鲁吉亚的冬季比较温暖，年温度振幅极小（17℃~21℃），温度低于-5℃的情况只有在个别年份偶有出现，大都是由极地气团入侵引起。

第三节 地势地貌

格鲁吉亚约三分之二为山地和山前地带，低地仅占13%，大部海拔在1 000米以上，属高加索山区。北部是大高加索山脉，南部是小高加索山脉，中间为山间低地、平原和高原。西部沿海一带为平原，其间为库拉河谷及里奥尼河谷平原。

大高加索山脉有许多海拔4 000米以上的山峰，它占满格鲁吉亚整个北部，山系高度在海拔4 500~5 000米。境内最高峰什哈拉山海拔5 068米，其次是海拔5 033米的卡兹别克山。

高加索高海拔地区的特点是冰川广布，它们在西部是一幅美景，而在东部则呈现出年轻的火山形式。格鲁吉亚共有600多座冰川，总面积达520平方千米。更巨型的冰川分布在斯瓦涅季。

南部是小亚细亚中等高度的山脉（海拔高度在2 850米以内），在大高加索和小高加索之间是科尔希达低地，低地呈三角形，底边通向黑海，而在高处是依维利亚洼地，库拉河就是从这里流出。

科尔希达低地向西倾斜，其在滨海地带略高于海平面，再向上则逐渐抬高到近海拔150米，在这里碰触到连接大、小高加索并成为黑海与里海分水岭的花岗岩质山脉。

在格鲁吉亚最南端分布着南格鲁吉亚火山高原，这里广布着火山岩高原、火山链及峡谷状河谷。高原的最高点迪迪-阿布利山海拔3 301米。

第四节 水文

格鲁吉亚河流网络发达但不均衡，格鲁吉亚西部的水系较密集。格鲁吉亚的河流基本属于两大水域：黑海水域和里海水域。格鲁吉亚西部的黑海水域的河流没有形成统一水系，分别单独入海，其中最主要的河流是里奥尼河，流经科尔希达低地的下半段，此外还有因古里等相对大型河流。

格鲁吉亚有河流近25 000条，总长度达50 000千米。而其中，只有16条河的长度超过100千米，此外，还有总计121条长度在26~100千米的水道，低于25千米的河流占绝大多数。格鲁吉亚河流分布的密集度系数等于0.78千米/立方千米。最长的两条河流是黑海水域的里奥尼河和里海水域的库拉河。

格鲁吉亚大部分河流发源于山区，春季冰雪融化时水流量最大。河流主要靠冰川补给，冰川在夏季带来的水量最大，此时昼夜间流量差距较大：晚间流量最大，黎明流量最小。由于水流湍急，山地河流往往很少解冻。它们于深深的山谷中流淌，因此河中有大片的石滩。当其流经大高加索的石灰岩地区和火山岩地质的扎瓦赫特高原地区时，地下径流（地下水流）超出了地上径流。格鲁吉亚水力资源丰富。河流的主要来源除融化的雪水外，还有地下水。黑海沿岸的细小河流几乎完全依靠雨水的补给。格鲁吉亚所有河流平均年径流总量为66.3立方千米。

格鲁吉亚的湖泊不多，主要分布在扎瓦赫特高原，其中最大的湖泊是帕拉瓦尼湖，还有知名的萨各哈马湖、里希湖、格拉德尼湖与里察湖等。

第五节

自然资源

一、土地资源

格鲁吉亚大部分国土为山地和丘陵，半数以上的土地处在高海拔位置。土壤类型众多，主要是山林土、山草土、山地黑土、腐殖质碳酸盐土、红土、黑栗色土和黄土等。2015年，格鲁吉亚的农业用地占国土总面积的43.4%，森林占国土总面积的38.5%，水域占国土总面积的2.6%，其他占国土总面积的15.5%。

水电资源丰富，蕴藏量1 560万千瓦，拥有大小河流319条，建有季瓦里水库等大型水库。20世纪80年代末，格鲁吉亚每年水力发电量为150亿千瓦时，独立后，由于经济陷入危机，年水力发电量仅为65亿~70亿千瓦时。矿泉在格鲁吉亚自然资源中占有重要地位，闻名于中东欧国家，共有1 400多处，其中大约一半是温泉或热泉。它们具有医疗作用，不需加温便可入浴。博尔若米和茨卡尔图博的温泉闻名于世。

二、矿产资源

格鲁吉亚的矿产资源比较贫乏。主要矿产有锰矿石、煤、铜矿石、多金属矿石和重晶石。其中，锰矿石储量丰富，质地优良，品位较高，格鲁吉亚西部地区临近库塔伊西市的奇阿图拉是锰矿石的主要产地，估计储量为2.2亿吨，可开采量为1.6亿~1.7亿吨。

石油、天然气几乎全部靠进口。不过据专家测定，在格鲁吉亚西部、东部和黑海地区发现了储量可观的石油和天然气资源。石油资源储量为5.8亿吨，其中3.8亿吨在陆上，2亿吨在黑海，天然气资源储量为1 520亿立方米，但这两种资源开采难度较大。其他矿藏还有石油、漂白土、玉髓、硅藻土、玛瑙、耐火材料和制作混凝土所用的黏土、水泥原料、铅、锌。