


六合文稿 长城·聚落丛书（四）

张玉坤 主编

明长城宣府镇 防御体系与军事聚落

杨申茂 张玉坤 张萍 著



中国建筑工业出版社

长城·聚落丛书

张玉坤 主编

明长城宣府镇 防御体系与军事聚落

杨申茂 张玉坤 张萍 著

中国建筑工业出版社

图书在版编目(CIP)数据

明长城宣府镇防御体系与军事聚落/杨申茂, 张玉坤, 张萍著. —北京: 中国建筑工业出版社, 2017. 6

(长城·聚落丛书/张玉坤主编)

ISBN 978-7-112-20384-0

I. ①明… II. ①杨… ②张… ③张… III. ①长城—防御体系—研究—中国—明代 IV. ①K928.77

中国版本图书馆CIP数据核字(2017)第085088号

明朝中央政权为防御北方游牧民族侵扰, 修建了东起鸭绿江、西抵嘉峪关的万里长城和分区防守的“九边重镇”军事防御设施。本书以九边中段的宣府镇(万全都司)为例, 探究其防御体系的建立、军事聚落的时空分布与层次构成, 以及后来发生的历史演变, 适于建筑历史、城乡规划、边疆防御和遗产保护等领域的专家学者及有关爱好者阅读参考。

责任编辑: 唐旭 杨晓

责任校对: 王宇枢 李美娜

长城·聚落丛书

张玉坤 主编

明长城宣府镇防御体系与军事聚落

杨申茂 张玉坤 张萍 著

*

中国建筑工业出版社出版、发行(北京海淀三里河路9号)

各地新华书店、建筑书店经销

北京锋尚制版有限公司制版

北京中科印刷有限公司印刷

*

开本: 787×1092毫米 1/16 印张: 9½ 字数: 197千字

2018年1月第一版 2018年1月第一次印刷

定价: 38.00元

ISBN 978-7-112-20384-0

(30347)

版权所有 翻印必究

如有印装质量问题, 可寄本社退换

(邮政编码 100037)

编者按

长城作为中华民族的伟大象征，具有其他世界文化遗产所难以比拟的时空跨度。早在两千多年前的春秋战国之际，为抵御北方游牧民族的侵扰和诸侯国之间的兼并扩张，齐、楚、燕、韩、赵、魏、秦等诸侯国就已在自己的边境地带修筑长城。秦始皇统一中国，将位于北部边境的燕、赵和秦昭王长城加以补修和扩展，形成了史上著名的“万里长城”。汉承秦制，除了沿用已有的秦长城，又向西北边陲大力增修扩张。此后历代多有修建，偏于一隅的金王朝也修筑了万里有余的长城防御工事。明代元起，为防北方蒙古鞑靼，修筑了东起辽宁虎山、西至甘肃嘉峪关的边墙，全长八千八百多千米，是迄今保存最为完整的长城遗址。

国内外有关长城的研究由来已久，早期如明末清初顾炎武（1613.07—1682.02）从历史、地理角度对历代长城的分布走向进行考证。清末民初，王国维（1877.12—1927.06）对金长城进行了专题考察，著有《金界壕考》；美国人W·E·盖洛对明长城遗址进行徒步考察，著有《中国长城》（The Great Wall of China, 1909）；以及英国人斯坦因运用考古学田野调查的方法对河西走廊的汉代长城进行考察等。国内学者张相文的《长城考》（1914）、李有力的《历代筑筑长城之始末》（1936）、张鸿翔的《长城关堡录》（1936）、王国良的《中国长城沿革考》（1939）、寿鹏飞的《历代长城考》（1941）等均属民国时期的开先之作。改革开放之后，长城研究再度兴盛，成果卓著，如张维华《中国长城建制考》（1979）、董泓泓和阮仪三《雁北长城调查简报》（1980）、罗哲文《长城》（1982）、华夏子《明长城考实》（1988）、刘谦《明辽东镇及防御考》（1989）、史念海《论西北地区诸长城的分布及其历史军事地理》1994、董耀会《瓦合集——长城研究文论》（2004）、景爱《中国长城史》（2006）等。同时，国家、地方有关部门和中国长城学会进行了多次长城资源调查，为长城研究提供了可靠的资料支持。概而言之，早期研究多集中在历代长城墙体、关隘的修建历史、布局走向及其地理与文化环境，近年来逐步从历史文献考证向文献与田野调查相结合，历史、地理、考古、保护实践等多学科相融合的方向发展，长城防御体系的整体性概念逐渐形成。丰富的研究成果和学术进步，对长城研究与保护贡献良多，也为进一步深化和拓展长城研究打下坚实基础。

聚落变迁一直是天津大学建筑学院六合建筑工作室的主导研究方向。2003年，工作室师生赴西北地区进行北方堡寨聚落的田野调查，在明长城沿线发现大量堡寨式的防御性聚落，且尚未引起学界的广泛关注。自此，工作室便在以往聚落变迁研究的基础上，开启了“长城军事聚落”这一新分支，同时也改变了以单个聚落为主的建筑学研究方法。在研究过程中，课题组坚持整体性、层次性、系统性的研究思路 and 原则，将长城防御体系与军事聚落视作一个巨大时空跨度的统一整体来考虑，在这一整体内部还存在不同的规模层次或不同的子系统，共同构成一个整体的复杂系统。面对巨大的复杂系统，课题组采用空间分析（Spatial Analysis）的研究方法，以边疆军事防御体系和军事制度为线索，以遗址现场调查、古今文献整理为依托，对长城军事聚落整体时空布局 and 层次体系进行研究，以期深化对长城的整体性、层次性和系统性的认识，进一步拓展长城文化遗产构成，充实其完整性、真实性的遗产保护内涵。基于空间分析方法的技术需求，课题组自主研发了“无人机空一地协同”信息技术平台，引进了“历史空间信息分析”技术，以及虚拟现实、地理定位系统等技术手段。围绕长城防御体系 and 海防军事聚落、建筑遗产空一地协同 and 历史空间信息技术，工作室课题组成员承担了十几项国家自然科学基金项目和科技支撑计划课题，先后指导40余名博士生、硕

士生撰写了学位论文，科学研究与人才培养相结合为长城·聚落系列研究的顺利开展提供了有力支撑和保障。

“六合文稿”长城·聚落丛书的出版，是六合建筑工作室中国长城防御体系和传统聚落研究的一次阶段性总结汇报。先期出版的几本文稿，主要以明长城研究为主，包括明长城九边重镇全线和辽东镇、蓟镇、宣府镇、甘肃镇，以及金长城的防御体系与军事聚落和河北传统堡垒聚落演进机制的研究；后期计划出版有关明长城防御体系规划布局机制、军事防御聚落体系宏观系统关系、清代长城北侧城镇聚落变迁、明代海防军事聚落体系，以及中国传统聚落空间层次结构、社区结构的传统聚落形态和社会结构表征与聚落形态关系的分析等项研究内容。这些文稿作为一套丛书，是在诸多博士学位论文的基础上改写而成，编排顺序大体遵循从宏观到微观、从整体到局部的原则，研究思路、方法亦大致趋同。但随时间的演进，对研究对象的认识不断深化，使用的分析技术不断更新，不同作者对相近的研究对象也有些许不同的看法，因而未能实现也未强求在写作体例和学术观点上整齐划一，而是尽量忠实原作，维持原貌。博士生导师作为作者之一，在学位论文写作之初，负责整体论文题目、研究思路和写作框架的制定，写作期间进行了部分文字修改工作；此次文稿形成过程中，又进行局部修改和文字审核，但对属于原学位论文作者的个人学术观点则予以保留，未加干预。

在此丛书付梓之际，面对长城这一名声古今、享誉内外的宏观巨制，虽已各尽其力，却仍惴惴不安。一些问题仍在探索，研究仍在继续，某些结论需要进一步斟酌，瑕疵、纰漏之处在所难免。是故，谓之“文稿”，希冀得到读者的关注、批评和教正。

在六合建筑工作室成员进行现场调研、资料搜集、文稿写作和计划出版期间，得到了多方的支持和帮助。感谢国家自然科学基金的大力支持，“中国北方堡垒聚落基础性研究”（2003—2005）项目的批准和实施，促使工作室启动了长城军事聚落研究，其后十几个基金项目批准保障了长城军事聚落基础性、整体性研究的顺利开展；感谢中国长城学会和长城沿线各省市地区文保部门专家在现场调研和资料搜集过程中所给予的无私帮助和明确指引；感谢中国建筑工业出版社对本套丛书编辑出版的高度信任和耐心鼓励；感谢天津大学领导和建筑学院、研究生院、社科处等有关部门领导所给予的人力物力保障和学校“985”工程、“211”工程和“双一流”建设资金的大力支持。向所有对六合建筑工作室的研究工作提供帮助、支持和批评建议的专家学者、同仁朋友表示衷心感谢。

目 录

编者按

绪 论	1
一、研究背景	1
二、研究内容	6
第一章 明宣府镇的建置背景	8
第一节 辖区范围	8
第二节 地理特征	10
一、农牧分界，枢纽通道	10
二、山川纠纷，地险而狭	11
三、土地肥沃，适宜屯养	12
第三节 战略地位	12
一、内拱陵京，外制胡虏	13
二、联络东西，层层设防	13
三、气势完固，号称易守	13
四、驿传枢纽，畅达军情	14
第四节 历史沿革	14
一、上古时期的原始聚落	14
二、先秦至两汉时期边郡	15
三、北魏至隋唐时期军城	17
四、辽金元时期京畿重镇	19
五、明长城九边军镇宣府	21
六、明以后北方商业口岸	25
第二章 明宣府镇军事防御体系的体制与职能	27
第一节 明代的基本军事制度	27
一、都司、卫、所制度	28
二、边兵镇戍制的营伍制	33
第二节 宣府镇的管理体系	37
一、分系统的管理	37
二、职权的相互制衡	48
第三节 宣府镇军事防御体系的职能	51
一、守边御敌	51
二、耕戍屯养	53
三、物资仓储	58
四、军情驿传	65
五、抚赏边贸	68

第三章 明宣府镇军事聚落体系的组成与空间分布	72
第一节 军事聚落体系的组成	72
一、边墙	72
二、墩台	74
三、关隘	77
四、城堡	79
五、驿传	82
第二节 军事聚落体系的空间分布	89
一、军镇防区	89
二、分路防区的分布与演变	91
三、各路聚落分布	94
第三节 军事聚落的配置理论	103
一、分布特点	103
二、形成因素	104
第四章 明宣府镇军事聚落体系的演变机制	106
第一节 区域整体结构的发展与演变	106
一、明前期宣府镇区域整体结构	106
二、明后期宣府镇区域整体结构	106
三、明以后宣府镇区域结构演变	107
第二节 重要聚落内部的发展与演变	107
一、城堡级别的演变	107
二、宣府镇城——由镇城降级为一般市辖区	110
三、张家口堡——因马市崛为区域行政中心	114
第三节 发展与演变的原因	124
一、自然地理的因素	124
二、边防重心的转移	124
三、经济结构的演变	124
四、社会阶层的分化	125
附 录	128
附录一 宣府镇城堡数据统计表	128
附录二 宣府镇大事年表（1368~1693年）	134
参考文献	141

绪论

明朝中央政权为防御北方游牧民族的南下侵扰，修建长城，构筑城堡，屯军驻守，建成东起鸭绿江、西抵嘉峪关的庞大军事防御线。沿长城先后布设九个军镇，史称“九边”。九边也就成为明长城的代称。

各军镇分兵依镇守、分守、守备、防守等级，按照营伍建制屯驻军队，守卫城堡及所辖边墙、墩台。在长城防御区，还存在着卫所军事管理制度，建有都司、行都司、卫、所，划地屯田，管理旗军及军户，承担部分防御任务。两种军事制度相交叉并行，建立起等级有别、分布有序的大大小小的军事聚落。长城区域一些府、州、县也被纳入军镇防御管理之下，非军事的聚落也被军事所改造与融合。明长城防御体系的基础就是由这数以千计的军堡、数以万计的屯村所构成。

自明以后，这些大大小小的军堡逐渐由军城向治城转变，并逐渐发展成为今天的村镇、县乡及城市，在命名上可以溯源到明时期的历史痕迹。此外，明代长城沿线开辟了若干官方和民间马市，特别是在明末相对和平的时期，马市贸易比较繁荣，商业因素的进入也促成了一些城市的形成。可以说，长城军堡也是中国北方城镇形成的源头之一。

本书尝试从这一角度切入，以九边中段的宣府镇（万全都司）为实例，探究军事聚落体系的建立和构成，以及后来发生的历史演变。

一、研究背景

（一）史料遗存

1. 明代记载

明朝长城区域方志和记述边疆史地的著作很多。据王庸^①先生《中国地理图籍丛考》^②，甲编“明代北方边防图籍录”下，分别著录“九边总图说”30种、“边镇合志”30种、“各边镇别志”64种、“各路关卫区分记”91种。其中尹耕《两镇三关通志》^③、杨时宁编著《宣大山西三镇图说》^④、刘效祖撰《四镇三关志》^⑤等对宣府镇叙述较多。

① 王庸（1900~1956），中国科学史事业的开拓者，历史地理学者。代表作品：《中国地理图籍丛考》、《中国地理学史》。

② 王庸. 中国地理图籍丛考. 北京：商务印书出版社，1956.

③（明）尹耕纂修. 两镇三关通志. 嘉靖刻本. 北京：全国图书馆文献微缩中心，2001.

④（明）杨时宁. 宣大山西三镇图说. 正中书局排印明崇禎刻本. 北京：北平图书馆，1930.

⑤（明）刘效祖. 四镇三关志. 全国图书馆文献缩微复制中心复制本，1991.

《两镇三关通志》，成书于嘉靖年间。记述了宣府和大同两镇，以及雁门、宁武和偏头三关的大量史料。主要以编年体叙述军事沿革，详今略古，于嘉靖朝最丰富。书中展现了作者非常专业的军事战略思想。所有现存副本均为残本，收藏于宁波天一阁、中央民族大学、内蒙古自治区、吉林大学图书馆和日本东洋文库。根据《千顷堂书目》记载，原始版本共 23 卷。

《宣大山西三镇图说》(图0-1)由时任宣大山西总督杨时宁主持纂修，取材宣府、大同、太原三镇军事的勘查和档案资料，最终成书于万历三十一年(1603年)。书中以宣府、大同、太原三镇分为3卷，图文对照，详细地记述万历朝三镇及各路、城、堡的形胜、沿革、边情和军略。书中还详细记录了明蒙和平期间的互市往来情况，包括物品种类、互市规模、中转地点等。资料准确，叙事明白，绘图精致。

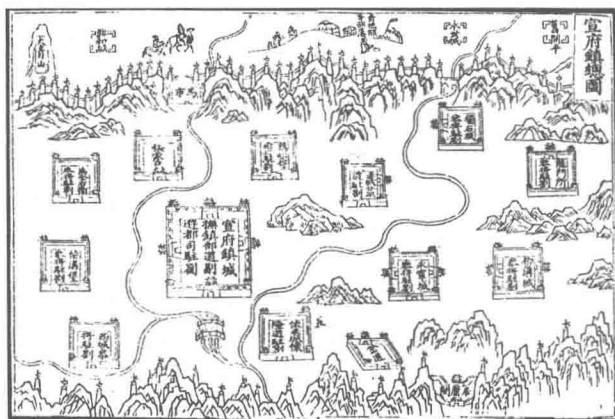


图0-1 宣大山西三镇图说·宣府图说·宣府镇总图
(图片来源:引自《宣大山西三镇图说》)

《四镇三关志》编撰于万历二年至四年(1574~1576年)。四镇是辽东镇、蓟州镇、昌平镇和真保镇，三关是指居庸关、紫荆关和山海关。该书在军政管理、军械装备方面尤为详细。昌平镇系分蓟州镇长城西段小部，向南有延伸。真保镇是太行山麓内长城，涵盖北京西部、河北省中段西部。通过该书可了解宣府镇周边的边防情况。

宣府镇军事地位重要，明朝边地方志文献中，“宣府镇志”占有特殊位置。署名王崇献编次，杨百之校正的《宣府镇志》^①，刊刻于正德九年(1514年)，通称“正德本”。全书10卷，分建置、沿革、城堡、关隘、墩台等近40个分目，比较系统全面地记载正德朝宣府镇的政治、军事、经济、文化和社会生活，以保留丰富而珍贵的军事和经济史料为后人所称道。本书还部分保存了景泰、成化、弘

^① (明)王崇献. 宣府镇志. 南京图书馆孤本善本丛刊: 第一辑. 明代孤本方志专辑. 明正德刻嘉靖增修本. 北京: 线装书局, 2003.

治各朝宣府镇筹备编写方志的资料。

孙世芳修，栾尚约辑《宣府镇志》^①，成书于嘉靖四十年（1561年），称“嘉靖本”。它较前镇志有所发展，采用地方文献档案，引用正史和文集，使内容更为丰富翔实，编撰体例精当，阅读使用方便。全书42卷，包括26考、7表和9传，在记载中附有许多作者的研究与评说。其中的“建置”、“疆域”、“亭障”、“城堡”、“军储”、“兵政”等，是研究长城的翔实资料。本书对设置宣府镇、组建万全都司，及镇守总兵、都御史巡抚、巡按御史等问题的来龙去脉叙述清晰明白。

尹耕《两镇三关通志》和杨时宁《宣大山西三镇图说》，于宣府卷篇最详，也可视为宣府镇地方志的补遗或续篇。还有明末刘孔允《宣镇图说》^②，是简洁适用的军事地图册，配有简明扼要的文字说明。

宣府镇管内的各州、县有志书，保留下来的有《延庆州志》^③、《保安州志》^④和《蔚州志》^⑤，均为长城军事基本内容之一。宣府镇当时分路设防，据记载曾编写过《西路志》^⑥、《北路志》^⑦等，专详军事。

2. 清代整理

中国各级政府修撰地方志，自唐朝以后渐成传统，清朝修志的制度日臻完备。从顺治朝开端，康熙、雍正、乾隆盛世形成高潮，到清末同治、光绪新政期再现小高潮。现存古代方志中，清朝编写的占据大半。长城区域各省有通志、各府、州、县、厅修志等，估算在数百种之多。

明朝宣府镇清朝改为宣化府，归直隶省。长城以北区域先后设张家口、独石口、多伦诺尔三个理事同知厅，辖蒙古族察哈尔八旗的部分事务，也归属直隶省。直隶省称畿辅，清朝《畿辅通志》^⑧，有多个版本，以清初康熙朝保留长城资料最多。府一级的志，有乾隆初年（1735年）刊刻的《宣化府志》^⑨和《口

①（明）孙世芳，栾尚约. 宣府镇志. 中国方志丛书：塞北地方. 第一九号. 据明嘉靖四十年刊本影印. 台北：成文出版社，1970.

②（明）刘孔允. 宣镇图说. 张家口市图书馆古籍库.

③（明）不详. 延庆州志. 张家口市图书馆古籍库.

④（明）不详. 保安州志. 张家口市图书馆古籍库.

⑤（明）不详. 蔚州志. 张家口市图书馆古籍库.

⑥（明）不详. 西路志. 张家口市图书馆古籍库.

⑦（明）不详. 北路志. 张家口市图书馆古籍库.

⑧《畿辅通志》为清代官修省级地方志。畿辅，是指京都周围附近的地区，在清代是直隶省的别称。清代共修有三部《畿辅通志》。首部修于康熙年间，直隶巡抚于成龙、格尔古德先后监修，延聘翰林编修郭棻任总纂，共46卷，分为22门。第二部修于雍正年间，初由直隶总督唐执玉奉命延聘原任辰州同知田易等人开始纂辑，后由直隶总督刘于义、李卫相继监修，聘翰林院侍读学士陈仪继续修纂，共120卷，分为31门。第三部修于光绪年间，为李鸿章任直隶总督期间，延聘莲池书院主讲黄彭年主纂，全书共300卷，由纪、表、略、录、传、识余、叙传等诸体组成，下有若干分目。三部《畿辅通志》中，光绪版本例完备，资料充实，最为有名，也最为实用，是研究河北省历史地理的重要资料。

⑨（清）王者辅. 乾隆宣化府志. 中国地方志集成. 上海：上海书店出版社，2006.

北三厅志》^①。《宣化府志》最终成书于乾隆八年（1743年），主要编撰者有王者辅、王介园、王琬等。康熙二十年（1755年）经黄可润重修和补订重印。它“以土地、人口、政事为纲”，洋洋42卷，属体例得当且内容丰富的一类，无愧地方百科全书。其中疆域、城堡、关隘、户口、驿站等目下，较完整记录明朝长城防务。它历史记载接续两部《宣府镇志》，后延到清朝乾隆年间，史料价值无可替代。《口北三厅志》，金志章、黄可润前后相续编撰，成书于康熙二十五年（1760年）。本书是长城以北蒙古地区的第一部地方志，撰写思想比较务实，史地考辨严谨，具有开创性。金志章也是《宣化府志》的创意规划者，黄可润是修订府志和完成厅志的功臣。《宣化府志》和《口北三厅志》被视为北方优秀方志的姊妹篇。

从宣府镇到宣化府，原来的卫、所辖区改建州县。各州、县均编写过地方志，总计有30多种。李钟俾修《延庆州志》^②、李英纂修《蔚州志》^③、梁永祚修《保安州志》^④，均产生于康熙至乾隆的盛世，保留本地明朝长城的史料，于清朝初年的社会经济演变最详细。各县修志成果斐然，陈坦《宣化县志》^⑤、孟思谊《赤城县志》^⑥、章焯《龙门县志》^⑦、左承业《万全县志》^⑧、杨大崑《怀安县志》^⑨、朱乃恭《怀来县志》^⑩，及《永宁县志》^⑪、《广昌县志》^⑫。这些州县志编撰各有特点，可与《宣化府志》、《口北三厅志》互相参考补充。道光、同治、光绪朝各州、县有重修、补充修订的方志，长城记载的史料价值不很高，但对研究区域政治经济的演变颇有参考。

据记载，有据可查的还有顺治朝胡以温编《续宣府镇志》，康熙朝姜际隆撰《新续宣府镇志》，及作者不详的《宣镇西路志》。这些罕见的珍贵地方志版本传布不甚广，但能在府志、各州县志中寻找当年的记载字句。

从明朝宣府镇到清朝宣化府，本地方经济文化相对落后，人口流动无序，诗书传家的世族大姓较少。明清之际，清末民初，国内战争动荡造成巨大破坏，地方档案和文人笔记稀少，只有散见于方志和其他文献中的片段。鸦片战争以后，外国资本主义经济侵略，国内军阀混战，日本帝国主义侵略占领，国内战争，更

①（清）金志章，黄可润。口北三厅志。中国地方志丛书。台湾：成文出版社，1968。

②（清）李钟俾。延庆州志。中国地方志丛书。台湾：成文出版社，1968。

③（清）李英。蔚州志。北京师范大学图书馆藏稀见方志丛刊。北京：北京图书馆出版社，2007。

④（清）梁永祚。保安州志。康熙五十年刻本。

⑤（清）陈坦。宣化县志。故宫珍本丛刊。海南：海南出版社，2001。

⑥（清）孟思谊。赤城县志。中国地方志丛书。台湾：成文出版社，1968。

⑦（清）章焯。龙门县志。中国地方志丛书。康熙五十一年刊本影印。台湾：成文出版社，1968。

⑧（清）左承业。万全县志。道光十四年刊本。张家口市图书馆古籍部。

⑨（清）杨大崑。怀安县志。乾隆六年刻本。张家口市图书馆古籍部。

⑩（清）朱乃恭。怀来县志。中国地方志丛书。光绪八年刻本。台湾：成文出版社，1968。

⑪（清）张楷。永宁县志。中国地方志丛书。光绪八年刻本。台湾：成文出版社，1968。

⑫（清）刘荣。广昌县志。中国地方志丛书。光绪元年刊本。台湾：成文出版社，1969。

造成无可弥补的文化历史缺失。俄罗斯、英国、美国、日本等国，出于经济和政治目的，都派人进行过考察和研究，多少涉及明朝长城的往事。

3. 明长城遗迹

根据近年的调查，明宣府镇主体即今张家口市，明朝长城边墙（包括遗址）尚存666公里^①。墩台和烽火台遗迹不下千座。雄关险隘中的张家口、独石口等，建筑基本存留，经过维修和保护。当年的城堡宣府镇城、万全右卫城、蔚州城、张家口堡城、鸡鸣驿城等，轮廓完整，依然保留古边镇风貌。星罗棋布的村堡、营寨约半数存留或存留遗迹。这些都是考察和研究明朝宣府镇宝贵的第一手资料。

（二）研究现状

宣府镇在明代中前期一直是长城九边防御的重中之重。但相对于九边其他军镇，宣府镇的系统研究并不多。在为数不多的成果中，杨润平的《宣府、万全及长城九边重镇》^②、《明宣府镇的长城防务》^③两篇文章对于明代宣府镇的历史沿革做了开拓性的探索。王继光、孙建军的《明代“九边”宣大军事防务区的形成》^④进一步阐述了宣府镇与大同镇在军事上的关联。李建丽的《河北明长城军事管理体制及兵力研究》^⑤对于宣府镇的军制和兵力有所涉及。吕志毅的《河北境内的长城险要》^⑥对于河北境内的关隘进行了考述。上述研究侧重于宣府镇的政区沿革和军事历史研究，关于宣府镇的军事防御性聚落整体研究的成果目前有《明宣府镇长城军事堡寨聚落研究》^⑦一篇硕士论文，该文研究了明万历年间的宣府镇聚落的分布情况和层次体系，但对于聚落体系的形成与演变、体系的组成以及组织的运转机制仍有待进一步研究。此外，还有一些对宣府镇城^⑧、张家口堡^⑨、鸡鸣驿堡^⑩等城堡的个案研究文章。目前，宣府镇在重点聚落之上的整体性研究尤为欠缺。九边军事聚落的演变研究对于分析近现代华北城镇的形成有重要意义，而这也是有待于进一步拓展的研究领域。

① 王晓轩. 张家口现存的古长城. 张家口历史文化丛书. 北京: 党建读物出版社, 2006.

② 杨润平. 宣府、万全及长城九边重镇. 张家口职业技术学院学报, 2000, (01).

③ 杨润平. 明宣府镇的长城防务. 张家口职业技术学院学报, 2000, (04).

④ 王继光, 孙建军. 明代“九边”宣大军事防务区的形成. 中国边疆史地研究, 2009, (02).

⑤ 李建丽. 河北明长城军事管理体制及兵力研究. 文物春秋, 2008, (06).

⑥ 吕志毅. 河北境内的长城险要. 河北学刊, 1982, (01).

⑦ 倪晶. 明宣府镇长城军事堡寨聚落研究 [硕士学位论文]. 天津: 天津大学, 2005.

⑧ 杨申茂. 城市功能的转化与城市的布局——明朝宣府城建设考察. 河北建筑工程学院学报, 2000, (02).

⑨ 杨润平. 张家口堡的堡城、楼阁、关厢和街道. 张家口职业技术学院学报, 2004, (03).

⑩ 辛塞波. 特定文化结构下传统聚落特征考略——以河北怀来鸡鸣驿为例. 建筑学报, 2009, (S2).

二、研究内容

（一）明宣府镇长城军事聚落历史发展脉络

明长城九边军镇的形成是一个在长期军事割据、攻守对峙过程中不断完善、不断扩充的历史演进过程；是一个上层军事管理制度与实体聚落防御建设相互影响的二元体系。而以往的研究中存在两个问题：孤立的谈上层军事管理制度，忽视了实体聚落防御建设对上层军事制度构建的作用；另一方面为数不多的实体聚落防御建设的研究也多是关注明末军镇基本成形的某一个时间段的形态，缺乏历史发展脉络的推演。本书以结合上层军事管理制度的宣府镇的实体聚落防御建设为研究对象，通过历史、地理、军事、经济、规划多角度的综合分析，推演出明宣府镇长城军事聚落在时空维度上从“初设五路防守”到“定设各路参将”，最终“分化八路防区”的历史发展脉络。

（二）明宣府镇长城军事聚落的层次体系

军镇军事聚落根据其在军政管理体系所发挥的不同功能作用而形成一定的层次，军事聚落体系是军政管理制度在空间上的拓扑表现。明代行省实行三司分立的政体，军镇的军政管理系统又更为复杂，包括都卫体系、镇戍体系、总督巡抚体系等，是多体系交叉的复合管理体系，军事聚落的层次体系也同样具有交叉性。以往的体制研究多孤立地关注某一方面的管理制度，对应在聚落层面也是单一的层次体系。本书的研究，梳理了明代军镇的整体军政管理的复合交叉关系，并据此进一步将军镇军事聚落体系层次化。提出了明宣府镇军事聚落“镇城—路城—堡城—营寨”、“都司城—卫城—所城”、“总督城—巡抚城—巡道城”三维复合交叉的层次体系。

（三）明宣府镇长城九边驿传和仓储的体系结构

长城军事聚落防御体系包括边墙、关隘、烽燧、军堡，也包括驿传、仓储。边墙、关隘、烽燧、军堡的个体的研究一直是学界的关注重点，天津大学建筑学院等机构的相关研究将长城的研究提升到了军事聚落体系的系统层面，特别是对于军堡方面有深入的调研和分析，而军镇中的驿传、仓储研究深度则还有较大差距。本书通过对于大量文献的甄别、实地调研、结合自然地理环境，考证出明宣府镇的驿传分布，并提出军驿“驿、站、铺、馆”的四层次体系及其功用，同时运用GIS手段复原出明代宣府镇的驿路图。军镇的仓储包括：粮仓、草场、兵工厂等，根据其不同的职能、所属的城堡军事聚落，分析出其在整个军事防御体系中的作用及设置原则。

（四）明宣府镇长城军事聚落演变成为近代城镇的原因

长城关隘一方面是军事防御的要塞，另外也是农耕和游牧民族进行文化和经济交往口岸。自明初期，一直有不定期的官市开放，同时还有更多的民间私市往来，即便是在两方对峙的最紧张时期也未完全间断。几次重要战争的发端，也基本是由于互市所引发的矛盾。因此，互市贸易，一直是明统治者摇摆不定的重要边政之一。经过长期的军事博弈，自隆庆四年起，汉蒙之间达成和解，各种大小官马市、民市得以开辟。九边军堡的军事防御作用有所减弱，更多的是作为军事威慑的象征作用。随着军户军屯制度的衰落，城堡逐渐出现了实质上的地主、农民、手工业者，军堡逐渐具有世俗化的职能。进入清代以后，长城的作用更为减弱，更加大了九边军堡的演变。张家口马市设立后，逐渐成为最大最重要的茶马口岸，在清代更是成为重要的“张库商道”的起点。而张家口堡也逐渐取代宣府镇城成为整个区域的政治中心。不难发现，马市及商业成为九边军事聚落演变成为近代城镇的重要影响因素。

（五）明宣府镇长城军事聚落系列历史地图绘制

九边史料，一直重视图志部分。但明清古地图注重方位和相对关系，缺乏明确的地理位置和精确的比例尺度。本书通过对古文献的考据、田野调查，运用地理信息手段，对明宣府镇的边墙、关隘、堡寨、驿传、仓储等进行了地理信息化的定位，并据此绘制出《分时期宣府镇聚落分布层次图》、《明宣府镇政区划分图》、《驿传与道路交通图》、《仓厂分布图》等系列历史地图，弥补了文献古籍和相关研究的不足，为后续各学科的综合研究提供基础性的支持。相关历史地图的绘制可以更为直观地揭示明长城宣府镇聚落的层次体系关系、配置的理论以及演变的规律，是明宣府镇军事聚落研究的重要手段。

第一章 明宣府镇的建置背景

中国古代长城自战国、秦汉起，到明朝发展到顶峰。长城不仅是一道边墙，还有墩台、关隘、烽燧，以及众多屯军的城堡和营寨，堪称古代军事建筑和边疆防御区划规划的典范。长城本来就是军镇彼此连接的地带，它是分界并融通中国古代农耕、牧猎两大经济区域的特殊纽带，在中华民族形成和发展的历史上有特殊贡献和意义。明朝奉行的军事哲学推崇持重，沿边大规模修筑边墙、城堡和墩台，设置军镇，派重兵设防。建立了从鸭绿江到嘉峪关，包括辽东、蓟州、宣府、大同、山西、延绥、宁夏、固原、甘肃等军事防区的九边军镇体系。按照军事防御建制，军镇以下设路，下辖各堡城，又附有营寨和屯堡，包括辖内的藩王城、卫所城，及府、州、县城，构成等级有序、相互依存配合的军事聚落体系。而宣府镇地处京师西北，在整个长城军事防御体系中发挥更为重要的作用。

第一节 辖区范围

明宣府镇位于今河北省西北部，镇内长城及其聚落分布于张家口市的怀来县、赤城县、涿鹿县、下花园区、宣化县、宣化区、桥东区、桥西区、万全县、怀安县、蔚县、阳原县，保定市的涞源县，及北京的延庆县等地。宣府镇东接昌镇，西接大同镇，南接真保镇。辖区与万全都司大体一致，包括万全都司下的实土卫所，及分属直隶、山西的3州及2县。万全都司设立于宣德五年（1430年）六月，统辖从怀安至居庸关之间的原有卫所，为实土区域。保安州和隆庆州是京师直隶州，蔚州属山西省大同府。隆庆州辖永宁县，驻隆庆左卫；保安州曾驻保安卫；蔚州下辖广昌、广灵、灵丘3县，驻蔚州卫、广昌守御千户所。军政镇戍由宣府镇统辖。宣府镇长城防区辖地“东至京师顺天府界，西至山西大同府界，南至直隶易州界，北至沙漠，广四百九十里，轮六百六十里”^①，掌控飞狐关、紫荆关、独石口、居庸关、张家口等险隘要塞，“前望京师，后控沙漠”^②，是京师西北门户。

宣府镇南路与大同镇接壤处，有部分无边墙分界，对于的辖区分野有一定的争议。在有些研究成果中对于灵丘县并未划入宣府镇辖区。但根据《宣大山西三镇图说》中对于宣府镇西路及顺圣川西城的西至均是“西至大同许家庄堡七十里”^③。顺圣川西城，今张家口西城镇；许家庄堡，今大同许堡乡，两地相距约

①（明）孙世芳，栾尚约。宣府镇志。卷七，疆域考。

② 同上。

③（明）杨时宁。宣大山西三镇图说。卷之一，宣府镇守道分辖南路总图。

40公里，其取中位置应为宣府镇和大同镇分界之处，而据此连线南北的长城，灵丘县应在宣府镇辖区内（图1-1）。

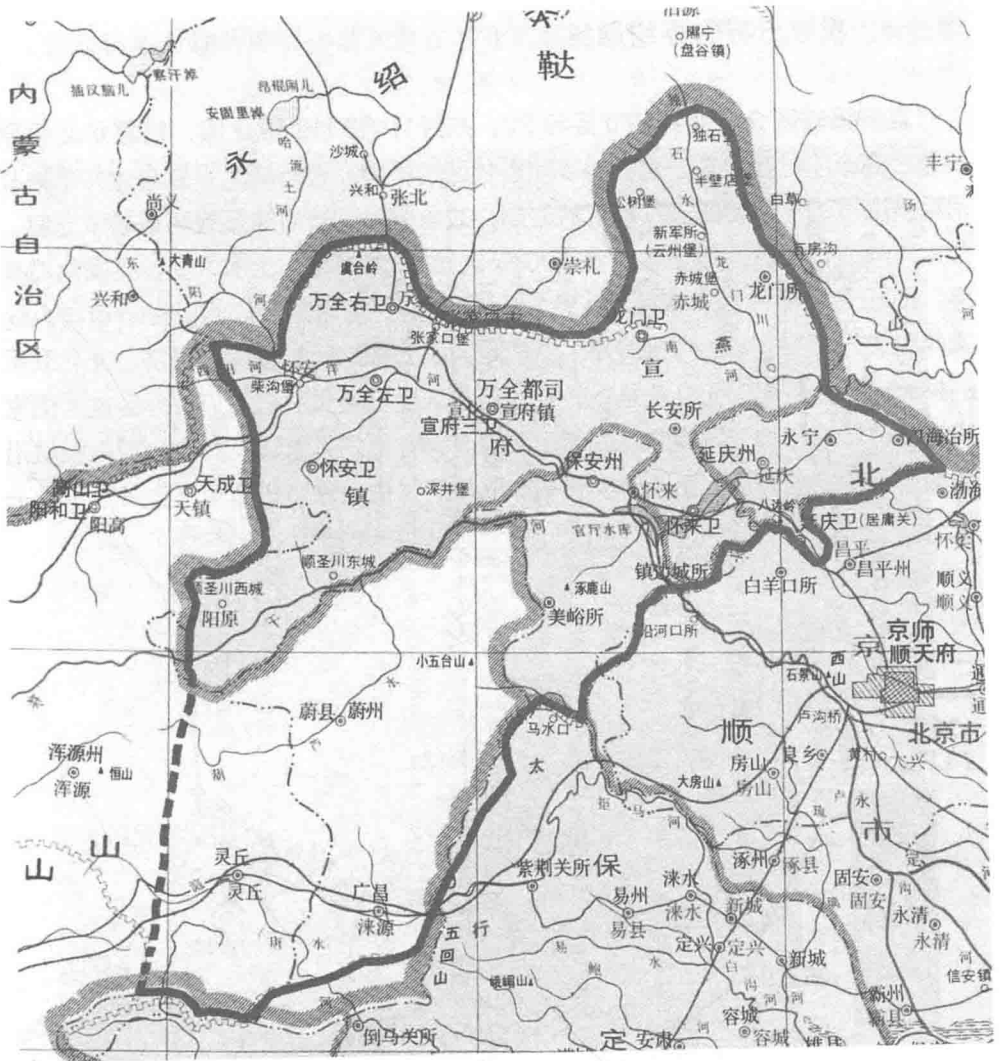


图1-1 明宣府镇辖区

(图片来源: 根据《中国历史地图集》元明卷·明京师图改绘)

第二节 地理特征

一、农牧分界，枢纽通道

宣府镇辖区介于北纬39°0'至40°21'，东经114°至116°30'之间，雄踞华北平原到蒙古高原的过渡地带，是农耕区和畜牧区的界限，也是华北平原与北方草原政治经济联系的重要枢纽。汉蒙对峙时期，战争频发，宣府镇是战场或战争走廊。成祖朱棣北征蒙古鞑靼，宣府镇是大军出征的后防基地；土木之变，英宗兵溃被俘，战场主要都在宣府镇区域（图1-2）；武宗到世宗的70年间，宣府镇与大同镇同为最惨烈的战场。和平时期，这里是与北方民族区域政治、经济、文化联系的枢纽。蒙古各部进北京朝贡，必经宣府镇；俺答通贡后，宣府镇地区成为国家实施政治影响和加强民族联系的最重要通道，开辟的张家口官马市也成为长城沿线最大最重要的马市。而明末大顺军夺取宣府，由此通过居庸关，攻入北京，一

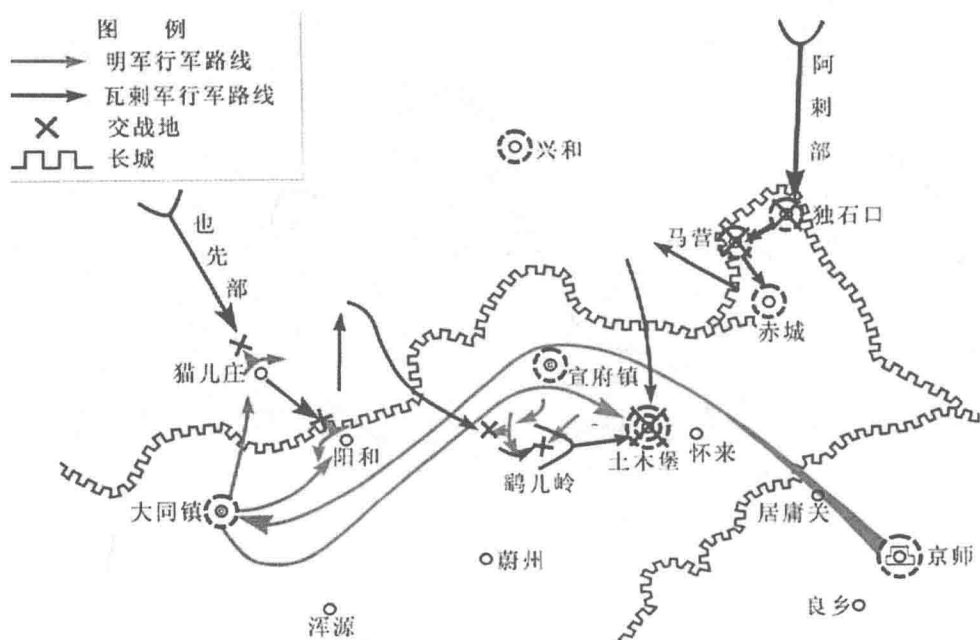


图1-2 “土木之变”行军示意图
(图片来源：引自《万里长城》杂志)