

# 第八版

# 2018

地图游综合系列

开创地图与自驾资讯完美结合的经典读本


# 中国自驾游

## 地图版

比地图册更多地图 比自驾车更多资讯  
比图文书更多图片 比GPS更精彩导航

《中国自驾游》(地图版)编写组 编著

- ◎自驾游线路**91**条
- ◎拉线路况资讯**1732**条
- ◎沿途景点近**960**处
- ◎线路城区景点图近**1190**张
- ◎精美图片近**2500**幅



中国旅游出版社

☆ 开创地图与自驾资讯完美结合的经典读本 ☆

比地图册更多的地图 比自驾游更多的资讯  
比图文书更多的图片 比GPS更精彩的导航

# 中国自驾游

2018 (第八版) (地图版)

《中国自驾游》(地图版)编写组/编著



中国旅游出版社

责任编辑：王欣艳 林小燕

责任印制：闫立中

---

## 图书在版编目 ( CIP ) 数据

中国自驾游：地图版 / 《中国自驾游》 ( 地图版 )  
编写组编著. — 8版. — 北京：中国旅游出版社，  
2017.9

ISBN 978-7-5032-5883-1

I. ①中… II. ①中… III. ①旅游指南—中国 IV.  
①K928.9

中国版本图书馆CIP数据核字 (2017) 第206568号

---

审图号：GS (2014) 2817号

---

书 名：中国自驾游 ( 地图版 )

作 者：《中国自驾游》 ( 地图版 ) 编写组编著

出版发行：中国旅游出版社

(北京建国门内大街甲9号 邮编：100005)

<http://www.cttp.net.cn> E-mail: [cttp@cnta.gov.cn](mailto:cttp@cnta.gov.cn)

营销中心电话：010-85166503

排 版：北京巅峰旅图文化传播中心

经 销：全国各地新华书店

印 刷：河北省三河市灵山红旗印刷厂

版 次：2017年9月第8版 2017年9月第1次印刷

开 本：889毫米×1194毫米 1/32

印 张：39.625

字 数：1749千

定 价：49.80元

I S B N 978-7-5032-5883-1

---

版权所有 翻印必究

如发现质量问题，请直接与营销中心联系调换

## 南北纵横篇

主要涉及西藏、四川、青海、云南、甘肃、广东、广西、湖南、湖北等全国主要的旅游省市。其中的长假线路里程较长，耗时较多，路况复杂，对汽车性能和驾驶员经验要求比较高。同时这些线路也更能体会到我国旅游资源的多样性。南北纵横篇中的大黄金周线路里程及时间安排比较适合在“十一”等长假时间出游，而且不受地域的限制，景致安排丰富多彩。



驶入珠穆朗玛峰北麓的大本营营地



相聚在布达拉宫前



路旁的雪山与佛塔




青藏线上热情的人们



即将进入珠穆朗玛自然保护区



车队在唐古拉山口小憩



过了这片草原，才能到达阿里



“蜀道难”，绝壁悬崖川藏线




雪山下的人文色泽



唐蕃古道——类乌齐路段



终于到达沙漠腹地



新疆五彩城下的黄皮肤



车队在世界屋脊——珠穆朗玛峰前合影

在线购买：[www.ertongbook.com](http://www.ertongbook.com)

主要按照中国的传统区域划分为西南、西北、华中等区域，线路安排涉及区域内的主要旅游城市和景点。地区篇中的大黄金周线路，虽然局限在某一区域当中，但却把这一区域当中的精品景区(点)囊括其中，看点精致。小黄金周线路里程及时间的安排要稍微短一些，虽然行程较短，但也是跨省游的一些精品线路，精彩看点还是比较多的。



白云下的内蒙古草原



新疆白哈巴——车、木屋、晨光



越野车队聚在八朗学旅店前



冰原上的西夏王陵



途中的客栈




与牧民合影留念



快到天池了



告别月亮湾



与车共舞，飞流直下三千尺



卡惹拉路边遥望冰川



整装待发



夏河县牧童牵着山羊回家

## 都市周边篇

主要涉及北京、天津、成都、广州、沈阳、长沙等大城市，线路安排以城市周边区域及周边省市为主。小黄金周线路景点安排更精细，观赏值一点也没有下降。比较适合家庭在短假期当中出游。双休日线路的安排主要在城市周边，线路较短，但自然人文环境优美，带上你的朋友，去兜兜风，开开眼界，顺便呼吸一下都市里没有的新鲜空气。



途中相会



吉普飞驰达里湖



奔驰在希望的田野上



沙地爬坡



红土地上的越野





溯溪而上



途中留影



小雨中的车队




京郊木兰围场



春游京郊凤凰岭

“车到山前必有路，有路必有自驾车”。轻快地驶过一条条高速，漂亮地绕过怒江大峡谷，勇敢地穿越了雪山之间的青藏线……只要我的心、我的马达仍在跃动，前方就是我飞翔的方向。




郭亮村——绝壁上凿出的公路



行进在新疆五彩山途中



川藏高速公路如仙女的彩练



羌塘草原草地越野



晴空万里的南京长江大桥



三壁夹两江——金沙江第一弯的绶带



青藏公路——世界海拔最高的公路



呼伦贝尔——马平川的草原公路



阿里大北线——最艰辛壮观的朝圣之路



京承高速公路收费站



金秋时节北京郊外游




驶向神龙架山区



广东湛江海湾大桥 需要全本请在线购买：[www.ertongbook.com](http://www.ertongbook.com)

# 西南地区自驾游地图




川藏线——绚烂的波密风光




香格里拉——山脊上的佛塔



你已经进入了珠穆朗玛



稻城——雪山树林溪水相伴



在布达拉宫前振臂欢呼



公路从罗平的油菜花间经过


# 西北地区自驾游地图



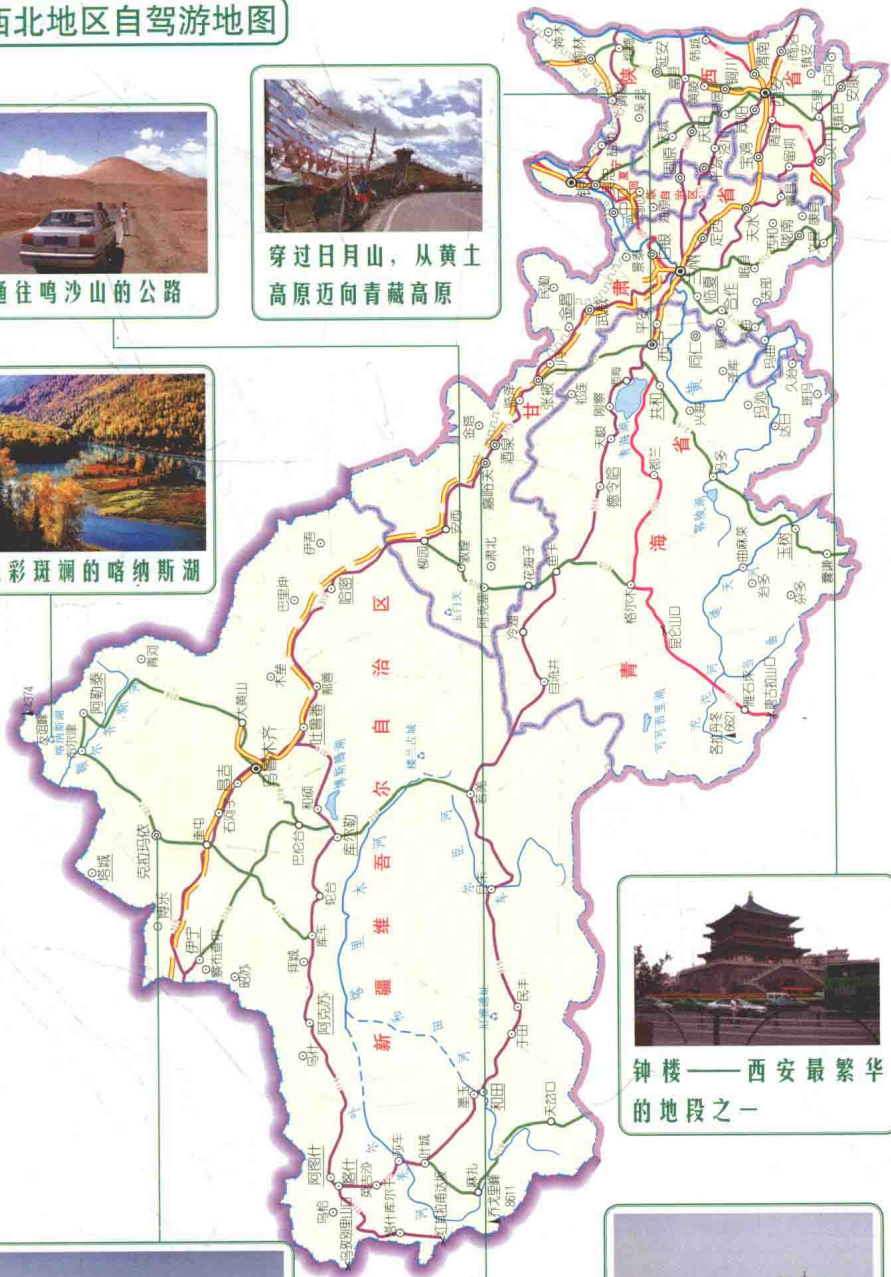
通往鸣沙山的公路




穿过日月山，从黄土高原迈向青藏高原




色彩斑斓的喀纳斯湖



钟楼——西安最繁华的地段之一



魔鬼城——自驾越野的天堂



嘉峪关城外

# 华南地区自驾游地图



三亚——浪漫的海滩公路



自驾前往五指山



风景独特的三江风雨桥



俯瞰广西龙脊梯田




乘舟泛游漓江



开平大地上的碉楼

# 华北地区自驾游地图



进入五台山的地界了



带有浓郁欧洲风情的天津五大道




世界最强悍的工程——鸟巢体育馆



规模宏大，建筑瑰丽的席力图召



保存还算完好的平遥古城



余晖下的巴丹吉林沙漠上

# 华东地区自驾游地图



从日光岩远眺鼓浪屿别墅群




悠然行驶在上海外滩



车队停靠在黄山脚下的徽州古镇



寻找群山深处的南靖土楼



周庄——中国第一水乡



普陀山寺院香烟缭绕，一派海天佛国景象



# 华中地区自驾游地图



武当山古建筑群



滕王阁，江南三大名楼之一



顺江而下，饱览三峡美景



瓷都景德镇的老街



沱江之滨的凤凰古城



公路上的南岳衡山牌坊

