

抚顺 8·13 水灾志

抚顺市社会科学学院
抚顺市人民政府地方志办公室
抚顺市档案局
抚顺市水务局



抚顺8·13水灾志

抚顺市社会科学院
抚顺市人民政府地方志办公室
抚顺市档案局
抚顺市水务局

2005年12月·抚顺

《抚顺 8·13 水灾志》

总策划、审定：傅波 金铎 苗亚钧 张炯

总 编 校：张炯 王玉军 张普

篇 目 设 计：王玉军

图片、封面设计：张炯

版 式 设 计：张普

资 料 征 集：边佐卿 关晶
责 任 编 校：

印 制 单 位：抚顺光辉彩色广告印刷有限公司

内部资料 免费交流

辽新内资 D 字 [2005] 06 号

总字数：300 千字 印数：1-600

工本费：30.00 元

洪水肆虐 水毁严重

抚顺八·一三水灾中，共毁坏国省干线、县级公路五十四条，乡村级公路二百四十七条，毁坏铁路路基一点三二公里；被淹城市主干道十三条。

二〇二国道抚顺清原段被洪水截断。



被水毁的铁长线公路新宾段。



被冲毁路基的沈吉铁路清原段。



被水毁的 202 国道清原南口前镇王家堡公路段。



市区河堤公路被洪水淹没。



东洲区电铁桥下公路大量积水。



沈通线东洲区碾盘乡萝卜坎段被水毁公路。



新宾满族自治县被山体滑坡掩埋的公路。



抚顺县被水毁的双古线公路。



抚顺县石文镇水毁公路。

抚顺 8·13 水灾毁
坏桥涵 2 467 座,其中
桥梁 384 座。



被洪水冲断的新宾南杂木大桥。



被冲毁的抚顺县马圈子乡林场公路、桥涵。



被冲毁的东洲区千金乡丁家大桥引桥。



被冲断的新宾头道岭桥。



沈抚高速公路李石寨桥南侧桥墩下陷,造成路面坍塌,八月十四日被迫封闭。




图 1



图 2




图 3

图 1. 被冲毁的清原北三家大桥。
图 2. 被冲毁的清原北杂木大桥。
图 3. 被冲毁的 202 国道清原斗虎屯东桥。
图 4. 被冲毁的清原北腰堡桥。
图 5. 被冲毁的 202 国道清原中寨子大桥。
图 6. 被冲毁的清原下寨子东大桥。



图 4



图 5



图 6



①



②



③

抚顺 8·13 水灾损坏水库 48 座, 堤防 1 355 处。

图中被毁坏的堤防为:

①清原满族自治县泡子沿水库溢洪道。

②望花区塔峪拦河坝。


③清原满族自治县护城河堤职业中专段。

④抚顺县马圈子乡河堤。

⑤东洲区东洲河碾盘段河堤。



④



⑤

抚顺 8·13 水灾造成 56 468 间房屋受损，其中倒塌 13 070 间。

新抚区榆林街道万新村大部分房屋被淹。



东洲区平山街道被毁民房。



望花区塔峪镇被毁民房。



顺城区河北乡黄旗村被毁民房。



胜利开发区被毁民房。

←抚顺县马圈子乡被水毁民房。




抚顺县马圈子乡金斗村大水后一农家仅存的房基。



洪水过后，清原满族自治县斗虎屯村出现许多断壁残垣。→

洪水将清原小山城村大片民房夷为平地。↓



被水冲毁的新宾满族自治县下夹河乡下夹河村民房。

被水毁的新宾弟子峪镇河西村民房。

抚顺 8·13 水灾,使全市农作物受灾面积达 5.65 万公顷,其中绝收 1.42 万公顷;牲畜死亡 2.83 万头,其中大牲畜 5 200 头;损坏林地 10 万亩;毁坏苗圃 1 887 万株。

左上图:新宾满族自治县苇子峪镇被冲毁的农田。

左中图:东洲区章汉村被毁菜地。

右中图:抚顺县马圈子乡过水农田。



望花区塔峪乡被毁农田。

抚顺县马圈子乡某林业户被淹的林场。



抚顺 8·13 水灾毁坏输电线路 1181.6 公里,供电线路中断 109 条次,冲倒杆塔 16 基,冲毁电杆 4 355 根,烧毁变压器 207 组;损坏通讯线路 359.9 公里,损坏通讯基站 1 043 个,受损机房及电话局所 139 个;被淹水泵站 6 处、排水管线 48 条、自来水管线 27 条;被淹煤气管线 3 条。

①至④为抚顺、清原、新宾三县和顺城区被毁的供电线路。



⑤至⑦为市自来水公司被淹的机房、管线和水厂。

抚顺 8·13 水灾, 造成
全市 345 所中小学校受
灾, 其中有 15 所学校被毁。



①



②



③

①清原满族自治县
南口前镇王家堡小学被
洪水冲成废墟。

②全市 5 220 套
桌椅被损毁。

③全市体育器材损
失 10 992 件。

④北三家中学职教
大棚被损坏。

⑤全市学校图书损
失 211 225 册。

⑥全市学校电脑损
毁 1 287 台。

⑦被洪水冲开的新
宾下夹河小学教室。



④



⑤



⑦



⑥



①



②



③



④



⑤



⑥



⑦

抚顺 8·13 水灾中,煤炭、石化、冶金等工业企业受损严重,商业企业 105 户受灾,三县旅游设施多处受损,文化、科技、司法等系统也遭受不同程度的损害。

①石油一厂南门西侧、西露天矿坑北侧出现 2 公里长的裂缝。

②被水淹的抚顺铝厂机械修造公司车间。

③石油三厂门前道路成河。

④市水产研究所被淹。

⑤抚顺南花园监狱院内一片汪洋。

⑥抚顺夏湖风景区被淹。

⑦抚顺夏湖爱国主义教育基地被水围困。

领导果断决策 靠前指挥抢险



①

①8月13日至14日,市委、市政府领导连续召开3次抗洪抢险紧急会议。图为14日19时在市防汛指挥部召开的第三次抗洪抢险紧急会议。

②8月13日,副省长李佳(前右2)在副市长陈松扬(前右1)陪同下,察看新宾南杂木断桥,并对抚顺抗洪抢险工作作出指示。

③8月13日22时30分,市长刘强(右2)在望花区汪良村指挥营救被洪水围困的村民。

④8月13日,市委副书记张敏(左2),常务副市长孟凌斌(中),市委常委、市政法委书记吴光(左1)在抚顺县孟家华朋铁矿指挥救出被围困的38名工人和群众。

⑤8月14日2时,月牙岛16名被困群众被全部救出,指挥抢险的副市长王宁(左3)看望参加抢险救援的民兵。

⑥8月14日,副市长刘诗(中)在新宾收费口将从夏湖军训基地救出的1050名学生安全接回学校。



②



④



③



⑤



⑥

8月17日,辽宁省省长张文岳(右前3)到抚顺视察灾情,并带来500万元救灾款。图为张省长在新宾苇子峪察看灾情,慰问失去亲人和房屋的灾民。



8月13日,抚顺军分区司令员王万鹏等领导在指挥解救抚顺县救兵乡被困群众。



8月14日,市委常委、组织部长汤毅(中)到东洲区碾盘乡和龙凤街道等地参加指挥抢险。



8月17日,市委书记周忠轩(左1)在听取全市水灾和抗灾工作情况汇报后,冒雨前往石油一厂南门西侧,察看西露天矿矿坑北侧发生的滑坡和地面塌陷险情。

8月16日,市委副书记、市纪委书记陈雍(左1),市政协副主席王淑雅(左2)到抚顺县了解灾情。





八月十八日，副省长鲁昕（前排左一）来到抚顺西露天矿北坡察看险情。



八月十六日，市长刘强（前左二）、市委副书记张敏（后右二）从新宾绕道至清原察看灾情。图为他们在灾民刘鹏家中。



8月14日，抚顺武警支队队长温建忠（右1）在碾盘乡关口村与官兵一道抗洪抢险。



8月17日，市委常委、抚顺军分区政委徐学东（右1）在望花区古城子地区组织民兵抢修有坍塌危险的路基。