



全球通
GoTone

SHI JIE WO ZHI DAO

世界我知道

秦怀茂 / 编

葡萄牙

PORTUGAL



新疆人民出版社

SHI JIE WO ZHI DAO

世界我知道

葡萄牙

PORTUGAL

秦怀茂 / 编

新疆人民出版社



图书在版编目(CIP)数据

葡萄牙 / 秦怀茂编著. — 乌鲁木齐: 新疆人民出版社, 2009.3

(世界我知道丛书)

ISBN 978-7-228-12333-9

I. 葡… II. 秦… III. 葡萄牙—概况—儿童读物
IV. K955.2-49

中国版本图书馆 CIP 数据核字(2009)第 038382 号

总策划 李维青

阿不都热合曼·艾白

丛书统筹 刘光宏 美术总监 刘堪海

责任编辑 刘丹 美术编辑 李晓瑜

世界我知道 葡萄牙

出 版 新疆人民出版社

地 址 乌鲁木齐市解放南路 348 号

电 话 0991-2813860

邮政编码 830001

制 版 乌鲁木齐捷迅彩艺有限责任公司

印 刷 新疆一龙印刷有限公司

开 本 880mm × 1230mm 1/24

印 张 3

字 数 60 千字

版 次 2009 年 1 月第 1 版

印 次 2009 年 1 月第 1 次印刷

印 数 1-6 000

定 价 12.00 元

审图号:GS(2007)860号 地图审核:国家测绘局地图技术审查中心

CONTENTS

目录

- 01 天涯海角——葡萄牙**
- 02 你先要知道的**
- 国名 面积 人口 首都 02
- 重要节日 货币 国旗 国徽 03
- 国歌 国花 国树 语言 宗教 人种 民族 04
- 05 葡萄牙地理概况**
- 地理特点 05
- 气候特点 07
- 资源优势 07
- 08 历久弥新的葡萄牙历史**
- 17 葡萄牙国家经济**
- 18 文化教育事业**
- 19 “七丘城”——里斯本**
- 一切辉煌与航海家有关 20
- 走过都城 走过美丽 22
- 一座教堂见证一个王国的盛衰 24
- 成为国际旅游名城 26
- 28 上帝的杰作 葡萄牙名胜浏览**
- 葡萄牙的文化首都——科英布拉 28
- “酒城”——波尔图 31
- “多情小岛”——马德拉群岛 33

目录

CONTENTS

- 葡萄牙的水城——阿维罗 35
- 历史名城——埃武拉 36
- 欧陆西端——罗卡角 37
- 伊甸园——辛特拉 37
- 葡萄牙的发源地——吉马良斯 40
- 41 太阳海岸**
- 在欧洲最西角听涛 42
- 43 天堂的回声：葡萄牙教堂之旅**
- 热罗尼莫斯——最著名的教堂 44
- 法蒂玛圣地——最宏大的教堂 45
- 好耶稣——最神秘的教堂 46
- 人骨教堂——最恐怖的教堂 46
- 科莫布拉——最伤感的教堂 47
- 48 多姿多彩的文化传统**
- 爱上葡萄牙国宝——“法多” 48
- 葡萄牙足球 华丽精妙的欧洲桑巴 52
- 马背上的勇士——葡萄牙式斗牛 55
- 葡萄牙的美食及饮料 58
- 在葡萄牙饮葡萄酒 59
- 60 葡萄牙节日**
- 66 葡萄牙礼仪**
- 社交习俗 66
- 礼节礼仪 67
- 信仰忌讳 68

天涯海角——葡萄牙

那里是位于欧洲西南的伊比利亚半岛西部的一块南北长、东西窄的近似长方形的地带。那里有着绵长的海岸线和丰富的动植物资源,气候宜人,冬暖夏凉,橄榄树、棕榈树随处可见。那里的人热爱大自然的一草一木,更喜欢弄花莳草。即使在冬季,也到处可见红花绿叶。每年圣诞节,他们将曾得到王后伊沙白尔赞赏过的18英寸的面包分给大家。他们爱看只供观赏的斗牛,爱唱最能表现其落寂感受的传统乐曲法度,特殊的吉他乐声和着独唱者悠远的唱腔,空灵动人。那里便是葡萄牙,一个历史悠远,富饶美丽的国家。





你首先要知道的

【国名】

葡萄牙共和国(The Portuguese Republic)，“葡萄牙”在拉丁语中有“温暖的港口”之意。最初指波尔图地区，后称全境为葡萄牙。别称“软木王国”。

【面积】

约 9.21 万平方千米

【人口】

1060.2 万人。其中 99% 以上为葡萄牙人，其余为西班牙人等。官方语言为葡萄牙语。97% 以上居民信奉天主教。

【首都】

里斯本(lisbon)，是葡萄牙以及欧洲的重要港口，全年平均气温 16.9℃，



里斯本海港

最高气温 37.2℃(7 月), 最低气温
2.1℃(1 月)

【重要节日】

国庆日:6月10日(1580年)

共和日:10月5日



【货币】

欧元, 原为埃斯库多。

【国旗】

呈长方形,长与宽之比为3:2。旗面由左绿右红两部分组成,绿色部分是一个竖长方形,红色部分接近正方形,其面积为绿色部分的1.5倍。红、绿连接处印有葡萄牙国徽。红色代表葡萄牙人为发现新世界而流的鲜血,绿色代表希望。这面国旗是1910年10月5日革命建立的共同国所采用的旗帜。

【国徽】

主体部分是一个金色的浑天仪,这是古老的航海仪器,代表葡萄牙人的航海成就。浑天仪中央为一面白盾,盾面上五个蓝色小盾组成十字形,每个小蓝盾上有五个白色圆堡。五个小蓝盾是纪念阿丰索一世在奥利基战役中击败摩尔人的五个君主所取得的胜利;白色圆堡是葡萄牙古老的标志,也象征耶稣基督打败异教



徒的力量。白色盾形重叠于大红盾中,红盾周边有七个城堡,纪念葡萄牙从摩尔人手中收复的省份。浑天仪周围饰橄榄枝。

【国歌】

《葡萄牙进行曲》

【国花】

——薰衣草

【国树】

椴树

【语言】

官方语言为葡萄牙语。

【宗教】

97%以上居民信奉天主教。

【人种】

99%以上为葡萄牙人,其余为西班牙人。

【民族】

伊伯利亚族、凯尔特族。



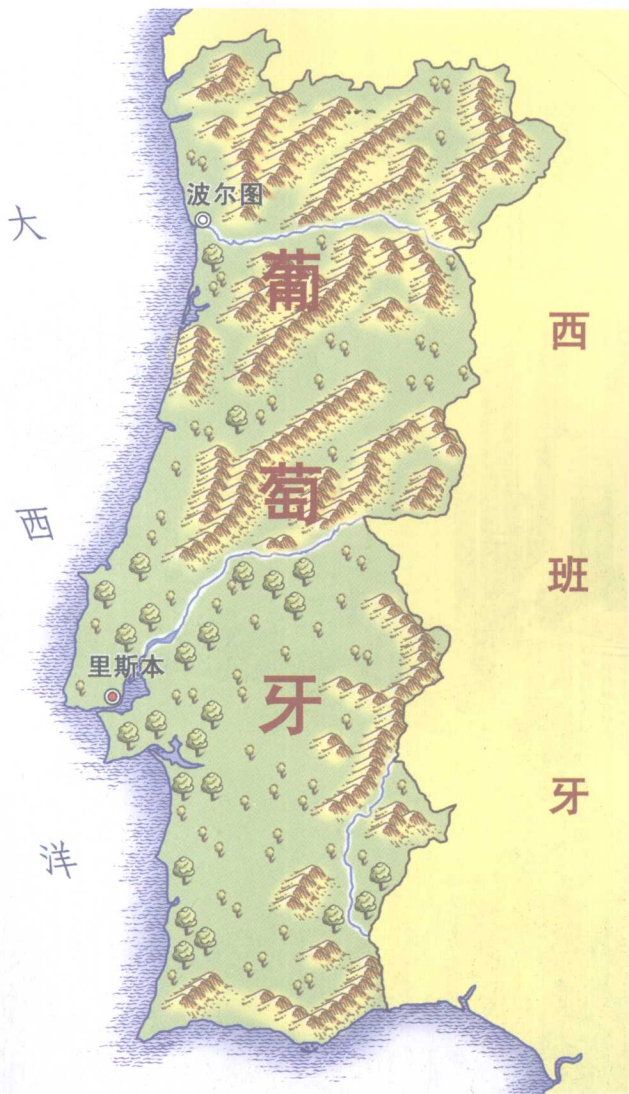
薰衣草

葡萄牙地理概况

【地理特点】

葡萄牙位于欧洲西南的伊比利亚半岛西部,东部和北部与西班牙接壤,西部和南部濒临大西洋,是一块南北长、东西窄的近似长方形地带,另有位于大西洋中的亚达尔群岛和马德拉群岛。

葡萄牙地形以平原为主,地势由东北向西南倾斜。北部为梅塞塔高原;中部多山地,平均海拔800~1000米。埃斯特雷拉山峰海拔1991米,为全国最高山峰。南部多丘陵;西部沿海一带为沿海平原。





小知识:奇怪的雨热不同季

葡萄牙的气候宜人,而且十分奇特,最显著的气候特点是“雨热不同季”。夏天,热的时候不下雨,而到了冬天,天气冷了反而雨水多。所以在葡萄牙,冬天雨水充足,草地是绿的;到了夏天,没有雨水,要靠灌溉,不然草地就会变黄了。

海滨城市——里斯本

【气候特点】

葡萄牙气候宜人，冬季温暖湿润，夏季相对干燥。气候时有变化，大致是海洋性气候向地中海气候过渡。西北部，年降雨量超过1000毫米，有些山岭地带可达2000~2500毫米。在东北部和特茹河以南，干旱时有发生。马德拉群岛属地中海气候，比较湿润，气温较高，年降雨量低于1000毫米。亚达尔群岛气候湿润，年降雨量1000毫米以上。

【资源优势】

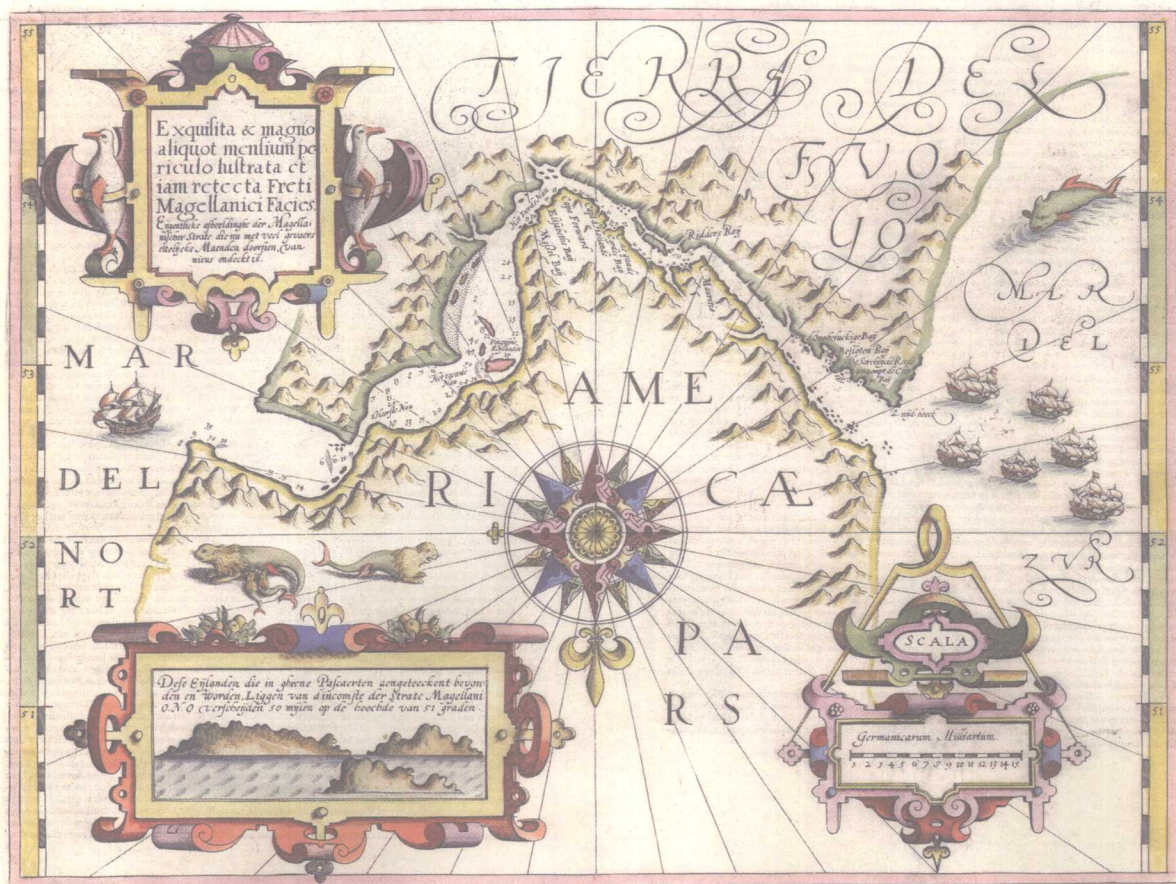
葡萄牙有丰富的动植物资源。北部地区主要是各种松树、橡树，及海洋地带的大量海生松林。并广泛分布着栗树、椴树、榆树、杨树、椰榄树。另外还有栓皮栎树、角豆树、杏树、无花果树。野生动物有野山羊、野猪、鹿、狼和猞猁。



小巷一景

历久弥新的葡萄牙历史

葡萄牙共和国位于欧洲西南伊比利亚半岛西部。在古希腊和古罗马时代,地理学家把这一地区称做卢西塔尼亚。葡萄牙西、南濒临大西洋,东、北与西班牙接壤。



史前伊比利亚半岛居住着伊比利亚人和凯尔特人,称凯尔特伊比利亚人。后来腓尼基人进入半岛,公元前3世纪迦太基人统治了卢西塔尼亚的南部。公元前2世纪罗马人占领葡萄牙中部,统治了半岛。5世纪西哥特人占领了半岛,8世纪阿拉伯穆斯林侵占这一地区,逃亡的西哥特人佩拉吉奥在阿斯图里亚斯山集结抵抗力量并建立阿斯图里亚斯王国。经过几个世纪的努力,从阿拉伯人手中夺回了半岛,建立了莱昂王国与加利西亚和卡斯特拉两个小国。11世纪,莱昂王国和卡斯特拉王国的阿方索六世(1072~1109年在位)成为半岛的统治者,他封勃艮第的恩里克为葡萄牙的伯爵。恩里克之子阿丰索一世在1143年建立了独立的葡萄牙王国。1385年与英国结盟。



图尔塔城门

葡萄牙的崛起是从中世纪后期开始的。1495年曼努埃尔一世(1495~1521年在位)即位后,葡萄牙的海外扩张达到了鼎盛时期。葡萄牙的海外扩张史可以追溯到14世纪初的迪尼斯国王(1279~1325年在位)时期,当时他鼓励发展农业,使葡萄牙的粮食有剩余并供出口,国王还鼓励工业特别是优质亚麻布的生产,国内市场活跃,并组织商船队到欧洲其他地区进行贸易。他招雇能干的海员,使本国人民学到了最新的航海技术。到15世纪中叶,被称做



出海图

指挥4只船,约170人从里斯本出发,11月22日绕过好望角,到达非洲东海岸的莫桑比克等一些地区,后于1498年5月20日抵达印度西海岸,开辟了欧洲至亚洲的航线,促进了欧亚商业关系的发展。1500年4月22日,P·卡布拉尔的船队到了巴西,宣布巴西归属葡萄牙。后又绕过好望角,经马达加斯加,到达印度南部沿海的卡利库特。葡萄牙人费尔瑙·德·安德拉德曾到过中国广州。1542年,葡萄牙商人获准在中国宁波定居。1557年葡萄牙建立澳门殖民地。葡萄牙人占领了非洲、拉丁美洲和亚洲的大片土地,使当地的财富大量流入葡萄牙,葡萄牙帝国达到全盛时代。

1581年,葡萄牙议会同意西班牙国王腓力二世兼葡萄牙国王,称费利佩一世。西班牙人的横征暴敛,使葡萄牙人民陷入极度贫困的境地,葡萄牙的舰队、海防遭到严重破坏,它在东方的一些主要殖民地也渐渐落入英国、荷兰人手中,从此葡萄牙迅速衰落。1640年12月1

“航海家”的亨利为后来的海外探险做了大量的准备工作。1481年若昂二世即位后很快就派船远征,于第二年到达非洲的黄金海岸(今加纳)并建立了要塞,葡萄牙人称它为圣若泽达米纳。1485年D·康的船队抵达扎伊尔(刚果)和安哥拉海岸。1487年由B·迪亚士率领的探险队沿非洲西海岸南下,1488年发现了好望角。1497年7月,达·伽马


日,布拉干萨公爵若昂在一些贵族的支持下,利用西班牙国内外不安定的局势,领导起义,赶走了西班牙总督,建立了布拉干萨王朝。18世纪初,由于巴西殖民地的迅速发展,巴西金矿和金刚石矿的发现,再度使葡萄牙变得富有,王室并未致力于发展工业、农业和其他经济,却大肆挥霍这一巨大财富。1750年若昂五世当政时(1706~1750年),人民和国家都背负了沉重的债务。1807年法国入侵葡萄牙,王室逃亡巴西。葡萄牙人民进行了不屈不挠地反侵略斗争。

1820年8月24日,葡萄牙立宪主义者发动第一次资产阶级革命,1822年制定一部自由宪法。在布拉干萨王朝统治的后期,葡萄牙国内建立了主要铁路网,同西班牙以及欧洲大陆的其他国家相连接,对外贸易逐渐增加,并扩大了它在非洲的殖民地。葡萄牙提出一个以“玫瑰色地图”著称的扩张计划,引起了国际社会的强烈不满。此时国内共和运动不断高涨,1891年爆发波尔图起义。

1910年10月5日葡萄牙资产阶级革命成功,建立了共和国。1911年召开立宪会议,通过宪法,M·J·de阿里亚加就任总统。新政府宣布废除君主制,政教分离。至此葡萄牙在共和的道路上延续至今。

◎大航海时代的葡萄牙

说到葡萄牙的历史,那就一定要说说航海和地理大发现,葡萄牙人至今仍陶醉在那段历史中,他们常称“我们给世



里斯本港口

界一个新世界”。

那时，欧洲是一片航海家的热土，几乎每一个人，无论平民或贵族，都怀着出海远航的梦想——为祖国开疆辟土，为自己争取名利。探索、冒险、战争、血与火、财富与荣耀，交织成一幕幕震撼人心的历史场景。

●大航海时代的急先锋

在欧洲，葡萄牙是大航海时代的急先锋。11世纪前葡萄牙先后置于罗马人、阿拉伯人、摩尔人的统治之下。1143年，教皇承认葡萄牙王国独立，它是欧洲最早实现民族统一和中央集权的国家。1147年，阿丰索一世夺取了摩尔人占领的伊比利亚半岛上最古老的城市之一——里斯本。葡萄牙在立国初期就非常注重发展航海事业，将之作为传统国策，并用王权来保证实施。1375年，犹太制图家贾·克雷斯奎父子在葡萄牙绘制出当时欧洲最完备也是最准确的世界海图——“加塔兰地图”，成为葡萄牙航海者的指路明灯。



© The Hebrew University of Jerusalem & The Jewish National & University Library

Civ. Prinsipio.