

中国地理丛书

河北省地理

邓绶林 刘文彰 杨积余 编著



河北省地理

河北省地理

河北省地理 河北省地理 河北省地理



中国地理丛书

河北省地理

邓绶林 刘文彰 杨积余 编著

河北人民出版社

1986年·石家庄

《中国地理丛书》编辑委员会

主任：侯仁之

副主任：陈述彭 左大康 许力以

委员：（按姓氏笔划排列）

王新善 龙宗英 刘 杲

邬翊光 朱震达 陈吉余

陈桥驿 周立三 胡兆量

施雅风 黄锡畴 程 鸿

曾昭璇

中国地理丛书

HÉBĚISHĚNG DÌLǐ

河北省地理

邓绥林 刘文彰 杨积余 编著

责任编辑 张惠芝

封面设计 范贻光

河北人民出版社出版（石家庄市北马路45号）

河北新华印刷一厂印刷 河北省新华书店发行

850×1168毫米 1/32 9.875印张 231,000字 印数：1—3,030 1983年2月第1版
1986年2月第1次印刷 统一书号：12086·17 定价 2.10元



巍巍太行山

燕山深处的万里长城（兴隆）






小五台骆驼峰针叶林（海拔2500米）

北国飞雪（兴隆）



仙人塔 (雾灵山)




(南台顶, 海拔 ≈ 800 米)
小五台山石林



雾灵山之巔



针阔叶混交林
(小五台山,
海拔2100米)



黑龙潭瀑布附近的
阔叶林(雾灵山,
海拔1600米)



燕山远眺


林网遍布的海河平原



张北高原人工林带




波状高原的
滩湖景色



亚高山草
甸向森林带
过渡
(小五台山，
海拔2600米)



赵州雪花梨



宣化葡萄




太行山地的阴阳坡植被（海拔1800米）

珍禽褐马鸡
(小五台自然保护区)



草原鹿场

塞外江南
(围场)



《中国地理丛书》出版说明

建国三十多年来，我国社会主义建设事业蓬勃发展，我们伟大祖国的面貌日新月异。在这片辽阔的土地上，不论是人烟稠密的东部平原地区，还是地旷人稀的西部高原山地；不论是郁郁葱葱的江南大地，还是沙漠广布的西北干旱地区；不论是开发利用自然资源、改造自然环境，还是发展工农业生产、改变不合理的生产布局等等，都已经发生了极其深刻的变化。广大的地理工作者，在十亿神州大地上，进行了大量的考察和研究，积累了许多资料。这一切使我国地理学的发展，进入了新的阶段，在理论上和实践上，都达到了新的水平。

在这样的有利条件下，组织编写出版《中国地理丛书》，把我们伟大祖国的锦绣河山和各种丰富的自然资源，特别是三十多年来我国人民艰苦奋斗，改造自然，进行社会主义建设所取得的成就，比较全面、系统地加以总结、宣传，对于向广大群众，特别是青年普及中国地理知识，激发他们的爱国热情，为社会主义现代化而奋斗，有着重要和积极的作用。同时，也将促进世界各国人民对我国的了解。

《中国地理丛书》是普及地理知识的中级读物，包括中国地理总论和人文地理、自然地理、省区地理以及地图集各类。其主要对象是具有中等文化水平的广大群众和干部。它既不同于一般性的地理知识读物，也不同于学术性研究著作和教材。因此本丛书注重于科学性和知识性，既要反映我国地大物博、资源丰富，又要反映我国人民利用这些资源进行社会主义建设所取得的伟大成就，以及地区经济开发中的潜力和前景；既要反映我国当代地理

科学研究的广度和深度，又要反映我国地理学的优良传统、最新进展和社会主义建设中的地理问题，具有时代的特色。在文字表述上亦力求做到深入浅出，流畅易懂，形式新颖。

在全国广大地理工作者、出版工作者的共同努力下，这套丛书得以陆续编写出版，是值得高兴的事。但是，由于参加丛书编写的作者很多，出版单位也很多，各方面的条件不平衡，再加上我们的工作做得还不够细致，这套丛书在内容和表述上，设计和印制上，都难免存在这样或那样的不足。我们诚恳地希望广大读者提出宝贵的意见和建议，以便再版发行时予以修正和提高。

我们谨向为本丛书的编写出版作出贡献、给予帮助的所有同志表示衷心的感谢。

《中国地理丛书》编委会

一九八四年一月

序 言

河北省地处祖国的首都——北京市的周围。因位于黄河下游以北而得名。全省面积为 187,700 平方公里，占全国总面积的 1.96%，在各省、市、自治区的面积中，居第 14 位。

本省经纬度界于北纬 $36^{\circ}03'$ — $42^{\circ}40'$ ，东经 $113^{\circ}11'$ — $119^{\circ}50'$ 之间，西与山西省为邻，南面与山东、河南两省相接，北接内蒙古自治区与辽宁省，东临渤海。本省地理位置十分重要，它是东北地区与关内各地联系的通道，也是广大西北地区通往北方海上的门户天津港必经之路。因此本省与全国各地之间的经济联系和协作关系非常密切。本省还有四百多公里长的海岸线，不仅有渔盐之利，而且在海运和国防上占有十分重要的地位，我国北方的不冻港秦皇岛就位于本段海岸的北端。

我国地理古籍之一《禹贡》称河北平原为冀州，因此习惯上把“冀”作为河北省的简称。春秋战国，平原北部主要属于燕国，南部属于赵国，因此河北省又有“燕赵”之称。秦汉时代河北分属上谷、渔阳、右北平、巨鹿、邯郸等郡。唐代则统一为河北道。宋代分为河北东路与河北西路。元朝所建的中书省，辖地范围较广，包括今山东、河北、山西以及河南黄河以北和内蒙古南部等地。明永乐年间在今河北地区置北直隶省，清为直隶省，民国初期仍沿用之。

1928年，改直隶省为河北省，省会设在保定。1958年，天津市一度改为省直辖市，划归河北省领导，省会曾迁驻天津市。1967年，天津市复划为中央直辖市，省会遂由天津迁回保定。1968年，省会由保定迁石家庄至今。

自建省以来，为了适应各个时期形势的发展，本着有利于生产，便于领导的原则，国家对本省的行政区划曾进行过包括省区与省区，地区与地区之间的多次调整。现行行政区划包括9个省辖市、9个地区、3个地辖市、135个县、2个自治县，兹列表如下。

表1 河北省行政区划简表

地市名称	所 辖 市 县
石家庄市	获鹿 井陘
唐山市	丰润、丰南、滦县、滦南、遵化、迁西、迁安、唐海、乐亭、玉田
秦皇岛市	抚宁、昌黎、卢龙、青龙
邯郸市	邯郸
邢台市	
保定市	满城
沧州市	沧县
承德市	承德
张家口市	宣化
石家庄地区	行唐、灵寿、束鹿、晋县、藁城、高邑、赵县、新乐、正定、深泽、无极、赞皇、元氏、栾城、平山
邯郸地区	永年、曲周、馆陶、魏县、成安、大名、涉县、鸡泽、丘县、广平、肥乡、临漳、磁县、武安
邢台地区	邢台、柏乡、宁晋、隆尧、临西、南宫、巨鹿、任县、沙河、临城、内丘、新河、清河、威县、广宗、平乡、南和
保定地区	涞水、涿县、定兴、容城、安新、蠡县、博野、定县、阜平、唐县、涞源、易县、新城、雄县、徐水、高阳、安国、清苑、望都、曲阳、完县
张家口地区	康保、赤城、怀来、蔚县、张北、沽源、崇礼、涿鹿、阳原、怀安、尚义、万全
承德地区	围场、平泉、宽城、兴隆、滦平、隆化、丰宁

续表

地市名称	所 辖 市 县
廊坊地区	廊坊市 三河、香河、霸县、固安、大城、文安、永清、大厂回族自治县
沧州地区	泊头市 黄骅、盐山、吴桥、东光、肃宁、河间、青县、海兴、南皮、 任丘、献县、孟村回族自治县
衡水地区	衡水市 饶阳、阜城、景县、枣强、深县、安平、武强、武邑、故城、冀县

(河北省人民政府驻石家庄市)