

中国地图册



· ZHONGGUO · DITUCE ·



中國地圖冊



责任编辑	许美瑜			
编 辑	赵西林	徐颂德	郭光慧	钱佩娟
撰 文	金 符			
编 绘	吴贵清	刘淑英	张芬芬	张云兰
	魏淑敏	孙 强	傅马利	韩京平
	顾莉芬	高岩琴	张伟群	侯明禄
	洪 洁			
审 校	朱大仁	沈寿征	潘贻春	李启光
	季 平	沈桂娣		
修 订 者	吴林昌	张佳娟	刘学荣	
刻 绘	尹 鹄	李 卫	赵 明	王梅梅
	张小琴	郗春祥	郜向荣	赵文玉
	张云霞			
封面设计	冯光美			
工艺设计	邹义和	王慧芳		
验 收	沈桂娣	丁开祺		



中国地图册 (塑套本)

* * *

中国地图出版社编制出版
天津人民印刷厂印刷
新华书店北京发行所发行

· 787 × 1092 36开 4印张

1988年2月第6版天津第20次印刷

ISBN 7-5031-0241-1/K·143 印数: 10792001-11692000

定价: 2.90元

* * *

本图上中国国界线系按照我社1980年出版的《中华人民共和国地图》绘制。

本图行政区划资料截止期1986年6月底。

P98

中国地图册

ZHONGGUO DITUCE

K. 992
5-646

中国地图出版社

图 例

居 民 点

★ 北京市

首都

◎ 上海市

省、自治区、直辖市人民政府驻地

延吉市

行政区、自治州人民政府驻地
盟行政公署驻地

● 青岛市

市人民政府驻地

○ 通县

县级人民政府驻地

○ 马头

乡镇、村庄

境 界




国界及未定国界
省、自治区、直辖市界



自治州、盟界
地区界

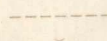
交 通



铁路




公路



大道



关隘或山口



运河




航海线



轮船通航起迄点
港口

水 文 及 地 形



海岸线



沙洲




珊瑚礁



湖泊



时令湖、干涸湖



水库

蓄洪区

沼泽、盐沼泽

沙漠



常年河



时令河



伏流河



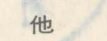
干涸河



瀑布



渠道



井、坎儿井




泉、温泉



山峰及高程、火山

其 他



长城



文化古迹


城 市 略 图



街区及街道



公园或绿化地



铁路及车站



城墙



桥梁



纪念碑



塔



体育场

目 次

- | | |
|-------------|---------------|
| 1 中国在世界上的位置 | 18 山东省 |
| 2 中国政区 | 19 河南省 |
| 3 中国地形 | 20 湖北省 |
| 4 北京市 天津市 | 21 湖南省 |
| 5 河北省 | 22 广东省 |
| 6 山西省 | 23 南海诸岛 珠江三角洲 |
| 7 内蒙古自治区 | 24 广西壮族自治区 |
| 8 辽宁省 | 25 四川省 |
| 9 吉林省 | 26 成渝地区 |
| 10 黑龙江省 | 27 贵州省 |
| 11 上海市 江苏省 | 28 云南省 |
| 12 沪宁杭地区 | 29 西藏自治区 |
| 13 浙江省 | 30 陕西省 |
| 14 安徽省 | 31 甘肃省 |
| 15 福建省 | 32 青海省 |
| 16 台湾省 | 33 宁夏回族自治区 |
| 17 江西省 | 34 新疆维吾尔自治区 |

1 中国在世界上的位置



- | | | | | | |
|-------------|------------|--------|--------|---------|---------|
| ① 塞浦路斯 | ⑥ 约旦 | ⑪ 阿曼 | ⑭ 新加坡 | ⑲ 冈比亚 | ⑳ 多哥 |
| ② 黎巴嫩 | ⑦ 科威特 | ⑫ 克什米尔 | ⑮ 文莱 | ㉑ 几内亚比绍 | ㉒ 吉布提 |
| ③ 阿拉伯也门共和国 | ⑧ 伊拉克 | ⑬ 锡金 | ⑯ 马来西亚 | ㉓ 塞拉利昂 | ㉔ 赤道几内亚 |
| ④ 也门民主人民共和国 | ⑨ 卡塔尔 | ⑭ 不丹 | ⑰ 巴林 | ㉕ 塞内加尔 | ㉖ 卢旺达 |
| ⑤ 叙利亚 | ⑩ 阿拉伯联合酋长国 | ⑮ 孟加拉国 | ⑱ 东帝汶 | ㉗ 贝宁 | ㉘ 布隆迪 |

图例

—— 国界, 未定国界 - - - - 地区界 ● 首都和首府 ○ 主要城市



④⑤ 斯威士兰
④⑥ 莱索托
④⑦ 南非
④⑧ 伯利兹

④⑨ 海地
④⑩ 多米尼加共和国
④⑪ 牙买加
④⑫ 波多黎各岛(美)
④⑬ 圭亚那

④⑭ 苏里南
④⑮ 法属圭亚那
④⑯ 丹麦
④⑰ 荷兰
④⑱ 比利时

④⑲ 德意志民主共和国
④⑳ 德意志联邦共和国
㉑ 捷克斯洛伐克
㉒ 波兰
㉓ 奥地利

㉔ 卢森堡
㉕ 瑞士
㉖ 阿尔巴尼亚
㉗ 保加利亚
㉘ 马耳他

比例尺 1 : 150 000 000

0 1500 3000 4500 6000公里

乍得	1 284 000	4 901
中非	622 984	2 508
苏丹	2 505 813	20 945
塞浦路斯	1 223 600	42 169
埃塞俄比亚	23 000	354
吉布提	637 657	5 423
索马里	582 646	19 536
肯尼亚	238 461	15 150
乌干达	945 087	21 062
坦桑尼亚	26 338	5 903
卢旺达	47 834	4 537
布隆迪	2 344 885	32 084
扎伊尔	342 000	1 695
刚果	267 667	1 146
加蓬	996	94
圣多美和普林西比	1 246 700	8 540
安哥拉		

大洋洲

澳大利亚	7 682 300	15 544
新西兰	268 103	3 300
巴布亚新几内亚	461 693	3 601
所罗门群岛	29 785	269
瓦努阿图	11 880	128
新喀里多尼亚(法)	19 103	152
斐济	18 333	686
基里巴斯	684	62
瑙鲁	22	8
马里亚纳群岛、加罗林群岛、马绍尔群岛(美托管)	1 833	149

北美洲

格陵兰(丹)	2 175 600	53
加拿大	9 976 139	25 150
圣皮埃尔岛和密克隆岛(法)	242	6
美国	9 372 614	236 454
百慕大群岛(英)	53	56
墨西哥	1 972 547	78 524
危地马拉	108 889	7 740
伯利兹	22 965	156
萨尔瓦多	21 156	5 388
洪都拉斯	112 088	4 372
尼加拉瓜	130 000	3 162
哥斯达黎加	51 100	2 417
巴拿马④	77 082	2 134
巴哈马	13 935	231
特克斯群岛和凯科斯群岛(英)	430	8
古巴	110 860	10 059
开曼群岛(英)	259	19
牙买加	10 991	2 190

南美洲

哥伦比亚	1 141 748	27 600
委内瑞拉	912 050	16 851
圭亚那	214 969	936
苏里南⑤	163 265	352
法属圭亚那	90 000	78
厄瓜多尔	283 561	9 115
秘鲁	1 285 215	19 698

赞比亚	752 617	6 445
马拉维	118 485	6 839
莫桑比克	799 380	13 693
科摩罗	2 235	443
马达加斯加	627 000	9 731
塞舌尔	444	65
毛里求斯	2 040	1 011
留尼汪岛(法)	2 510	555
津巴布韦	390 759	7 980
博茨瓦纳	582 000	1 047
纳米比亚(西南非洲)(南非占)	824 292	1 507
南非	1 221 037	31 586
斯威士兰	17 363	649
莱索托	30 344	1 481
圣赫勒拿岛和阿森松岛等(英)	380	7

关岛(美)	541	112
图瓦卢	26	8
瓦利斯群岛和富图纳群岛(法)	153	10
西萨摩亚	2 947	159
东萨摩亚(美)	197	34
纽埃(新)	258	3
托克劳群岛(新)	12	2
库克群岛(新)	240	19
汤加	697	107
法属波利尼西亚	4 000	167
皮特凯恩群岛(英)	5.2	0.1

海地	27 750	5 185
多米尼加共和国	48 442	6 416
波多黎各岛(美)	8 897	3 404
美属维尔京群岛	344	103
英属维尔京群岛	154	13
圣克里斯托弗和尼维斯联邦	269	45
安圭拉岛(英)	90	6.6
安提瓜和巴布达	442	79
蒙特塞拉特岛(英)	102	13
瓜德罗普岛(法)	1 780	332
多米尼加联邦	751	77
马提尼克岛(法)	1 100	327
圣卢西亚	616	134
圣文森特和格林纳丁斯	389	104
巴巴多斯	431	252
格林纳达	344	112
特立尼达和多巴哥	5 130	1 105
荷属安的列斯群岛	993	260

巴西	8 511 965	134 400
玻利维亚	1 098 581	6 429
智利	741 767	12 042
阿根廷	2 776 889	30 097
巴拉圭	406 752	3 278
乌拉圭	176 215	2 990

① 包括南朝鲜98 992平方公里。

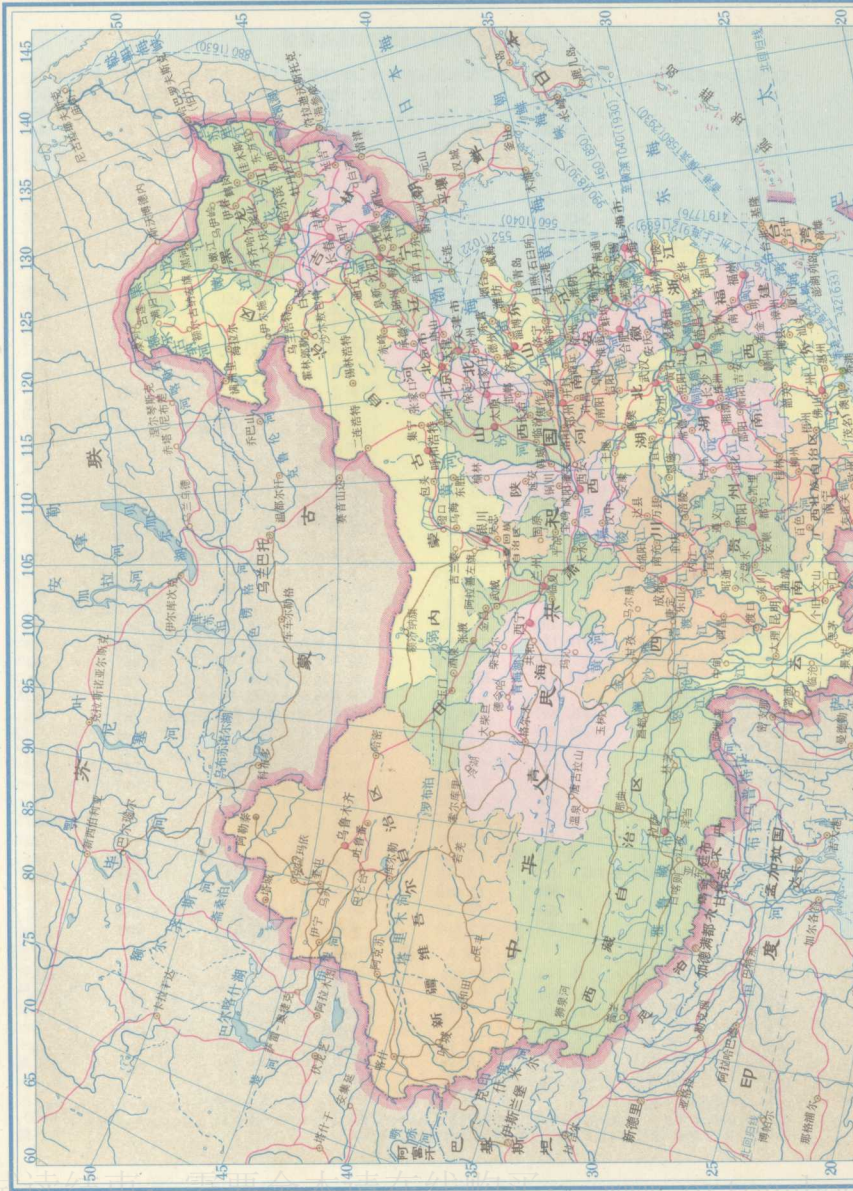
② 根据联合国1947年关于巴勒斯坦问题的决议，以色列面积为14 000平方公里。

③ 包括斯瓦尔巴群岛(面积62 370平方公里，人口约4 000)与其附近挪威海岛。

④ 包括1 432平方公里的巴拿马运河区(巴、美共管)。

⑤ 有约20 000平方公里的地区同圭亚那有争议。

2 中国政区



中国政区

概况 中国位于亚洲东部，太平洋西岸。疆域南起曾母暗沙，北至漠河附近的黑龙江上；西从帕米尔高原，东到黑龙江和乌苏里江汇流处。陆上有12个邻国，自东北部按逆时针方向，依次为朝鲜、苏联、蒙古、阿富汗、巴基斯坦、尼泊尔、锡金、不丹、缅甸、老挝、越南。陆界总长2万多公里。东、南部隔黄海、东海、南海与日本、菲律宾、马来西亚、印度尼西亚及文莱等国家和地区相望。大陆海岸线1.8万多公里。全国面积约960万平方公里，是亚洲面积最大的国家。人口105397万，在世界各国中居第一位。我国是统一的多民族国家，有汉、蒙古、回、藏、维吾尔、苗、彝、壮、布依、朝鲜、满、侗、瑶、白、土家、哈尼、哈萨克、傣、黎、傣、侬、佤、畲、高山、拉祜、水、东乡、纳西、景颇、柯尔克孜、土、达斡尔、佤、羌、布朗、撒拉、毛南、仡佬、锡伯、阿昌、普米、塔吉克、怒、乌孜别克、俄罗斯、鄂温克、德昂、保安、裕固、京、塔塔尔、独龙、鄂伦春、赫哲、门巴、珞巴、基诺等56个民族，其中汉族约占总人口的94%。虽然过去各民族经济、文化发展的程度不同，但都有悠久的历史。

中国是世界上经济、文化发展最早的国家之一，有文字可考的历史就有4000年之久。中国人民依靠自己的智慧与创造力，很早就有发达的农业、手工业和丰富的文化典籍；曾有过指南针、火药、造纸法、活字印刷等名扬海外的四大发明；还有为数众多的文化古迹。中华民族以刻苦耐劳著称于世，又是具有革命传统的民族，对于人类社会的发展有着重大的贡献。1840年鸦片战争以后，中国逐渐沦为半殖民地半封建社会。各族人民经过长期艰苦卓绝的革命斗争，终于在中国共产党领导下推翻了帝国主义、封建主义、官僚资本主义的反动统治，在1949年建立了独立自主的人民共和国。中华人民共和国是全国工人阶级领导的、以工农联盟为基础的人民民主专政的社会主义国家。最高国家权力机关是全国人民代表大会。最高国家行政机关是国务院。首都北京。

中国坚持独立自主的对外政策，坚持互相尊重主权和领土完整、互不侵犯、互不干涉内政、平等互利、和平共处五项原则，发展同各国的外交关系和经济、文化的交流，坚持反对帝国主义、霸权主义、殖民主义，加强同世界各国人民的团结，支持被压迫民族和发展中国家争取和维护民族独立、发展民族经济的正义斗争，为维护世界和平和促进人类进步事业而努力。至1986年6月，我国已同133个国家和地区建立了外交关系，并同更多的国家和地区有贸易关系和友好往来。

政区 按照宪法规定，我国行政区划划分如下：（一）全国分为省、自治区、直辖市；（二）省、自治区分为自治州、县、自治县、市；（三）县、自治县分为乡、民族乡、镇。直辖市和较大的市分为区、县。自治州分为县、自治县、市。自治区、自治州、自治县都是民族自治地方。并规定“国家在必要时得设立特别行政区”。

宪法规定，省、直辖市、县、市、市辖区、乡、民族乡、镇设立人民代表大会和人民政府，分别是地方各级国家权力机关和行政机关。民族自治地方的自治机关是自治区、自治州、自治县的人民代表大会和人民政府。地区行政公署、区公所、街道办事处都是上级行政机关的派出机构。

1986年6月，全国共有北京、上海、天津3个直辖市，河北、山西、辽宁、吉林、黑龙江、江苏、浙江、安徽、福建、江西、山东、河南、湖北、湖南、广东、四川、贵州、云南、陕西、甘肃、青海、台湾22个省，内蒙古、广西、西藏、宁夏、新疆5个自治区，领导1行政区、31自治州，167地级市，172县级市，2028其他县级行政单位；分别在120地区、8盟设立行政公署。

经济 新中国成立以后，在共产党的领导下消灭了剥削制度，使中国人民进入了社会主义社会。三十多年来，我们在旧中国遗留下来的“一穷二白”的基础上，建立了独立的比较完整的工业体系和国民经济体系。在工农商业发展的基础上，人民生活比解放前有了较大的改善。国民经济各部门取得的巨大成就，已经为实现四个现代化的伟大事业奠定了物质基础。

农业人口占全国人口的80%左右，在现有耕地中，共有灌溉面积7亿亩，其中一半实现了早涝保收、高产稳产。耕作中，粮食作物所占比重最大，主要生产小麦、稻米、杂粮。小麦主要分布在北方各省，大致长城以南以冬小麦为主，以北多春小麦。水稻主要分布在南方各省，以四川盆地、长江中下游、珠江流域为主要产区。杂粮种类很多，分布广泛，山区及北方所占比重较大。随着水利事业的发展，水稻、小麦的种植范围和面积不断扩大。经济作物主要有棉、麻、糖

料、油料等。华北平原和长江中下游平原是主要产棉区，西北各省区，特别是甘肃的河西走廊和新疆各盆地的绿洲，棉田面积增加较快。麻类生产因地而异，大致从南方到北方，有黄麻、红麻、苧麻、亚麻等不同种类。糖料作物中，南方主产甘蔗，北方出产甜菜。油料作物以油菜分布较广，南方产量最多；花生、芝麻以华北平原出产最集中，西北各省有胡麻，东北有向日葵。畜牧业是西北各省、区国民经济的重要部门，内蒙古、新疆、青海、西藏、甘肃都是全国重要的牧业基地，主产羊及牛、马、骆驼等大牲畜；东部省区的畜牧业多为农村副业，以猪最多，还有羊、牛、马等。淡水渔业广泛利用江湖水面，以青、草、鲢、鳙等产量较大，各地还有特产鱼类。利用水库养鱼也很有前途。海洋渔业以产带鱼、大黄鱼、小黄鱼、乌贼、对虾、珍珠等有名，舟山群岛是我国最著名的渔场。我国还出产供各种需要的多种木材，并有极为丰富的农副产品，桐油、茶叶、生漆、蚕丝、白蜡、竹器、多种药材均在国际市场享有盛名。

中国近代工业从十九世纪中叶开始发展。1949年工业总产值占工农业总产值的30%，到1984年增长为65.2%。现在全国工业门类齐全，形成了一个比较完整的体系。原有的冶金、机械、石油、化工、轻工、纺织、建材等工业得到发展壮大，原来没有的工业部门，如汽车、拖拉机、化纤、电子、航空、造船等工业相继建立，已具有相当规模。电子自动控制、激光、红外线等许多新兴技术已运用到工业生产中。原有残缺不全的沿海工业基地有新的发展，广阔的内地建立许多新兴的工业基地，各省区大都为了为发展地方经济的多种工业中心和广泛分布的中、小型工业，合理地改变了全国工业布局。

交通 我国近代交通从十九世纪中叶开始发展。解放时广大内地仍极少现代交通工具，沿海交通线也濒于瘫痪。建国以来，随着工农业建设的发展，一个以北京为中心、四通八达的交通网已基本形成。铁路是我国交通运输网的骨干，主要干线有：京广线，京沪线，京哈线，石太、石德、胶济线，陇海和兰新线，北同蒲、太焦、焦枝、枝柳线，宝成和成昆线，滨绥和滨洲线，京包、包兰、兰青、青藏线，沪杭、浙赣、湘黔、贵昆线，襄渝、川黔、黔桂线，鹰厦线等。有些线路牵引动力实现了电气化、内燃化。公路发展迅速，工程艰巨的川藏、青藏、新藏、滇藏等公路，对建设边疆、巩固国防发挥着重大作用。内河航运以长江、珠江、松花江运输最盛。大运河经解放后分段疏浚、改建，全年通航里程有800多公里，沟通南北水运。沿海及远洋航运以大连、秦皇岛、天津、青岛、连云港、上海、宁波、黄埔、湛江等为重要港口。航空以北京为中心，中国民航班机有230多条航线，通向国内70多个城镇和亚、欧、非的一些城市。管道运输已经兴起，目前用于运输原油、天然气。大庆—秦皇岛—北京、铁岭—大连等输油管均已投产。

我国三十五年经济发展统计数字

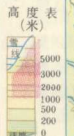
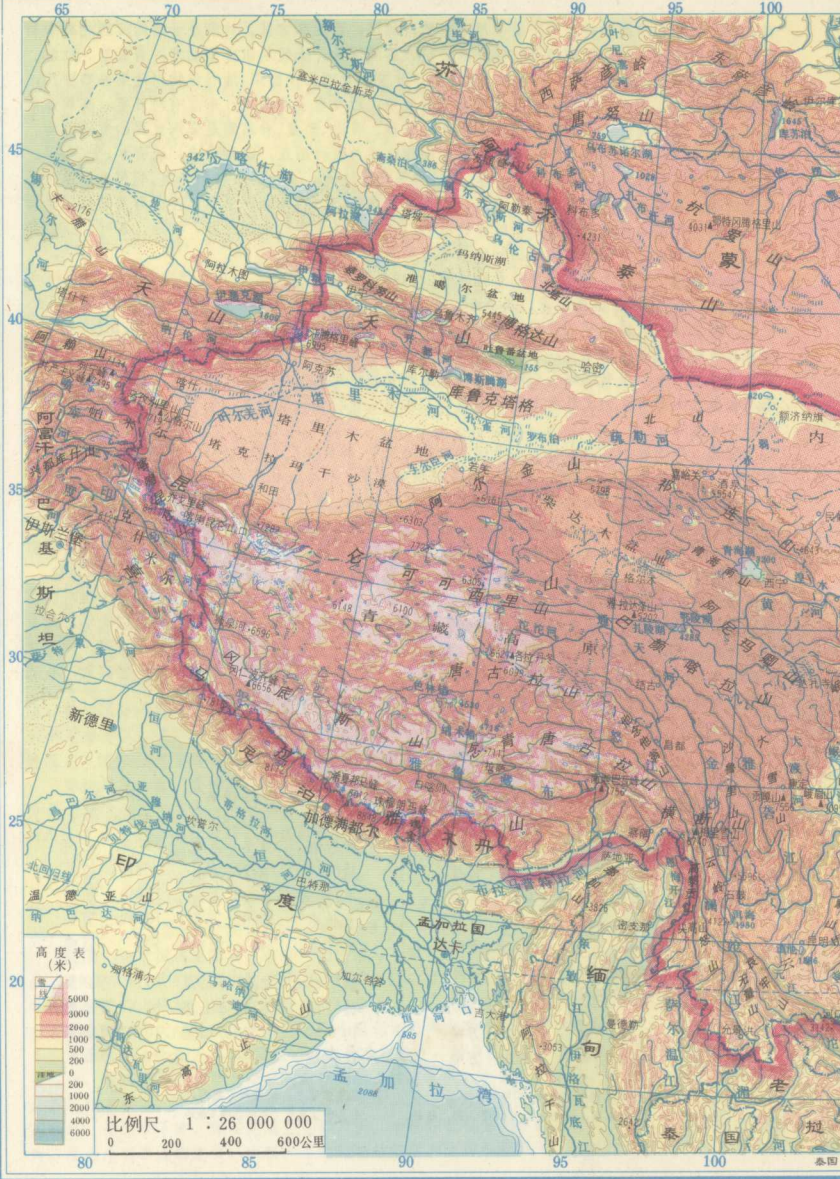
	1949年	1984年		1949年	1984年
煤	3243 万吨	78900 万吨	油料 ^②	232.8万吨	1191.0 万吨
原 油	12.1 万吨	11461 万吨	黄红麻	3.7 万吨	149.2 万吨
发电量	43.1 亿度	3770 亿度	猪(年末)	5775 万头	30679 万头
钢	15.8 万吨	4347 万吨	羊(年末)	4235 万头	15840 万头
水 泥	66 万吨	12302 万吨	大牲畜 ^③	6002 万头	10839 万头
化 肥	0.6 万吨	1460.2 万吨 ^①	水产品	45 万吨	619 万吨
棉 布	18.9 亿米	137.0 亿米	铁 路 ^④	2.18万公里	5.17 万公里
食 糖	19.9 万吨	380 万吨	公 路	8.07万公里	92.67 万公里
粮 食	11320万吨	40731 万吨	内 河	7.36万公里	10.93 万公里
棉 花	44.5 万吨	625.8 万吨	民 航	—	26.02 万公里

注：①化肥按有效成份100%计算。

③年末数，包括马、牛、骡、驴、骆驼。

②包括花生、油菜籽、芝麻。

④为营业里程，不包括地方铁路。



比例尺 1 : 26 000 000

0 200 400 600公里



中国地形

地形 全国地势西高东低，景象万千。各类地形占全国总面积的百分比是：山地33%，高原26%，盆地19%，平原12%，丘陵10%。习惯所说的山区，包括山地、丘陵和比较崎岖的高原，约占全国面积的三分之二。

我国西南部是著名的“世界屋脊”——青藏高原。由青藏高原西北端的帕米尔高原延伸出许多高大的山脉，向东逐渐降低，为低山、丘陵。山脉的走向，与地质构造线相应，以纬向(东西)、新华夏向(东北—西南)两种方向最普遍，还有南北、西北—东南和弧形走向的山脉。全国主要山脉，有阿尔泰山、天山、昆仑山、喀喇昆仑山、祁连山、冈底斯山、喜马拉雅山、横断山、阴山、秦岭、南岭、大兴安岭、长白山、台湾山等。大体呈东西走向的山脉，多是我国地理区域的重要分界线。略成弧形的喜马拉雅山构成了青藏高原的西南边缘，是世界最高大雄伟的山脉，有许多白雪皑皑的高峰。中尼边界东段地区群峰高耸，其中珠穆朗玛峰位于中尼边界，海拔8848米，是世界第一高峰，现仍在继续升高。

以上山脉的分布构成我国地形的基本骨架。按高度的明显变化，地势自西向东可以分为三级阶梯。青藏高原平均海拔4000米以上，高原上山岭、宽谷并列，湖泊众多，是地势最高的一级，东亚、南亚各大河流多从这里发源。由青藏高原向北跨过昆仑山、祁连山，向东跨过横断山，地势迅速下降到海拔1000米—2000米的浩瀚高原和盆地，这里是第二级阶梯。主要有地面崎岖的云贵高原，沟谷纵横的黄土高原，起伏和缓的内蒙古高原；山清水秀的四川盆地，沙漠广布的塔里木盆地，草原宽广的准噶尔盆地等。新疆天山山地中的吐鲁番盆地最低点—155米，是我国陆地上最低的地方，也是世界上著名洼地之一。大兴安岭、太行山、巫山及云贵高原东缘一线以东，是海拔在1000米以下的丘陵和200米以下的平原，这是第三级阶梯。东北平原略有起伏，华北平原辽阔坦荡，长江中下游平原湖泊众多。丘陵大多谷宽丘低，偶有奇峰高耸；山间林木葱郁，有许多著名风景区。近海平原海拔在50米以下，沿海及地下水位高的地方常有益碱地分布。

我国边缘海中岛屿星罗棋布，总数达5000多个，以东南部海域分布最多。台湾岛面积最大，35760平方公里，其次为海南岛，32200平方公里；长江口的崇明岛是我国第三大岛，由长江泥沙冲积而成，面积已超过1000平方公里。面积在200平方公里以上的岛屿还有舟山岛、东海岛、海坛岛、长兴岛、东山岛等。其余岛屿绝大部分是面积1平方公里左右的小岛。

气候 我国大部分地区属东亚季风气候，每年9—10月至次年3—4月间，干寒的冬季风从西伯利亚和蒙古高原吹到我国，向南势力逐渐减弱，性质逐渐变化，造成了全国冬季寒冷干燥、南北温差很大的特点。与世界上同纬度地区相比，我国从南到北，冬季气温偏低约5—18°C；南北温差达40°C以上。夏季风影响时间较短，大兴安岭、阴山、贺兰山、巴颜喀拉山、冈底斯山一线以东、以南的广大地区，每年4—9月受到海洋上吹来的暖而湿的气流比较显著的影响，有普遍高温多雨的特点。广州、哈尔滨南北两地，7月温差只有6°C；夏季风盛行的7—8月份为明显的多雨季节。

我国疆域辽阔，南北跨温、热二大气候带，极高山区为寒冷气候，青藏高原为特殊的高原气候区；东西占有从湿润到干旱的不同干湿地区；再加上多种地形的不同影响，形成了全国气候复杂多样的特点。例如，黑龙江省北部全年无夏，海南岛长夏无冬，淮河流域四季分明，青藏高原西部终年积雪，云贵高原南部四季如春，西北内陆日温差极大，等等。各地年平均降水量差异也很大，东南沿海可达1500毫米以上，逐渐向内陆减少到西北部的50毫米以下。此外，山地气温随地势升高而明显降低；秦岭阻挡季风，使一岭之隔的关中和汉水谷地有迥然不同的气候特点，是局部地形造成我国气候复杂多样的突出例子。

水系 我国江河众多，流域面积在1000平方公里以上的就有1500多条。大多顺地势向东或东南流入太平洋，属太平洋水系，主要有长江、黄河、黑龙江、珠江、辽河、海河、淮河、钱塘江、澜沧江等。怒江、雅鲁藏布江受山势影响，向南出境后入印度洋，属印度洋水系。只有新疆西北部的额尔齐斯河属北冰洋水系。这些注入各大洋的河流，统称为外流河。外流区域约占全国面积的三分之二，主要在我国东部和南部。各河顺地势以较大比降奔流入海，蕴藏了丰富的水力资源。