四川府縣志輯

中國地方志集成

民國長壽縣志
道光綦江縣志
民國四川綦江續志

679112

中國地方志集成

四川府縣志輯 ⑦

民國長壽縣志

道光綦江縣志

民國四川綦江續志

巴蜀書社 • 江蘇古籍出版社 • 上海書店

中國地方志集成
四川府縣志輯⑦
出版　巴蜀書社
（成都鹽道街三號）
印刷　成都東方福利彩印廠
發行　四川省新華書店
1992年8月第1版　1992年8月第1次印刷
ISBN7－80523－478－7/K・96

責任編輯　黃雲生
封面設計　范一辛
（川）新登字〇〇八號

長壽縣志目錄

卷一
域疆
縣圖附說 氣候 沿革 山川附築堤淺堰 道路附馬路
水利附堰塘 古蹟 塋墓 坊表
卷二
建置上
城圖 城市附區鄉鎮 廳署法院附各局會院
建置下
廟宇
卷三
食貨

戶口 田賦附土地陳報 各雜稅 衛役 賑振附救濟 倉儲 荒政
鹽法附茶法 錢幣 會計
卷四
風土
禮俗 節序 方言 農桑 土質
卷五 職官
知縣 儒學及佐治各官 各局所首長
法院 軍法
卷六
蒞務
卷七
學校
學宮 學額 試院 書院及學田附義學 鄉飲及賓興
學款及學產 學校表附圖書館民衆教育館
卷八
選舉上
進士 舉人 五貢 武進士 武舉
選舉下
議員 國內外學校畢業學生表
卷九
人物列傳上宋明
人物列傳中清及民國
人物列傳下
忠烈附表 孝義 節女 仕進 封蔭 耆壽

流寓 方外
卷十
保安
汛防 塘汛 保甲 團練 商團 警察 兵役
卷十一
工商及郵電
工業 商業 郵政 電報電話
卷十二
自治
縣參議會 慈善 三費局 公園 紅十字分會
民衆團體 衛生附禁政
卷十三

物產
動物　植物　礦物
卷十四
金石
卷十五
文徵上
文徵下
卷十六
拾遺
凡例
敍錄

長壽縣志卷一

疆域　縣圖　氣候　沿革　山川　附考證沿革　道路　附驛站　水利　古蹟　坐標　坊表

張志僅分輿地人物二部輿地部首列建置未刊鄉土志格於郡令則以人物冠篇竊謂縣志異於他史蓋一切所有皆麗於地則官制軍制道地圖以詔地事道地愿以辨地物原其生以詔地求此後世郡縣志中必以地理爲權輿也邑雖幅員不廣而疆界沿革山川道路諸大端班班可考有地方之責者披籍而稽因地制宜修教齊政厲臻上理俾斯土爲樂土發人民於壽域斯名副其實矣志疆域

縣圖

縣治在重慶東少北二百三十餘里據未刊鄉土志東南界潛陵東北界墊江北界隣水西界江北西南界巴縣東西相距七十里南北相距一百一十里以七十乘一百一十應得七千七百方里而積東西一百二十里南北一百八十里茲就人行道里合計開方每方二十里形勢粗具覽斯圖者勿作畫脂視也

此为试读，需要完整PDF请访问：www.ertongbook.com

長壽縣圖

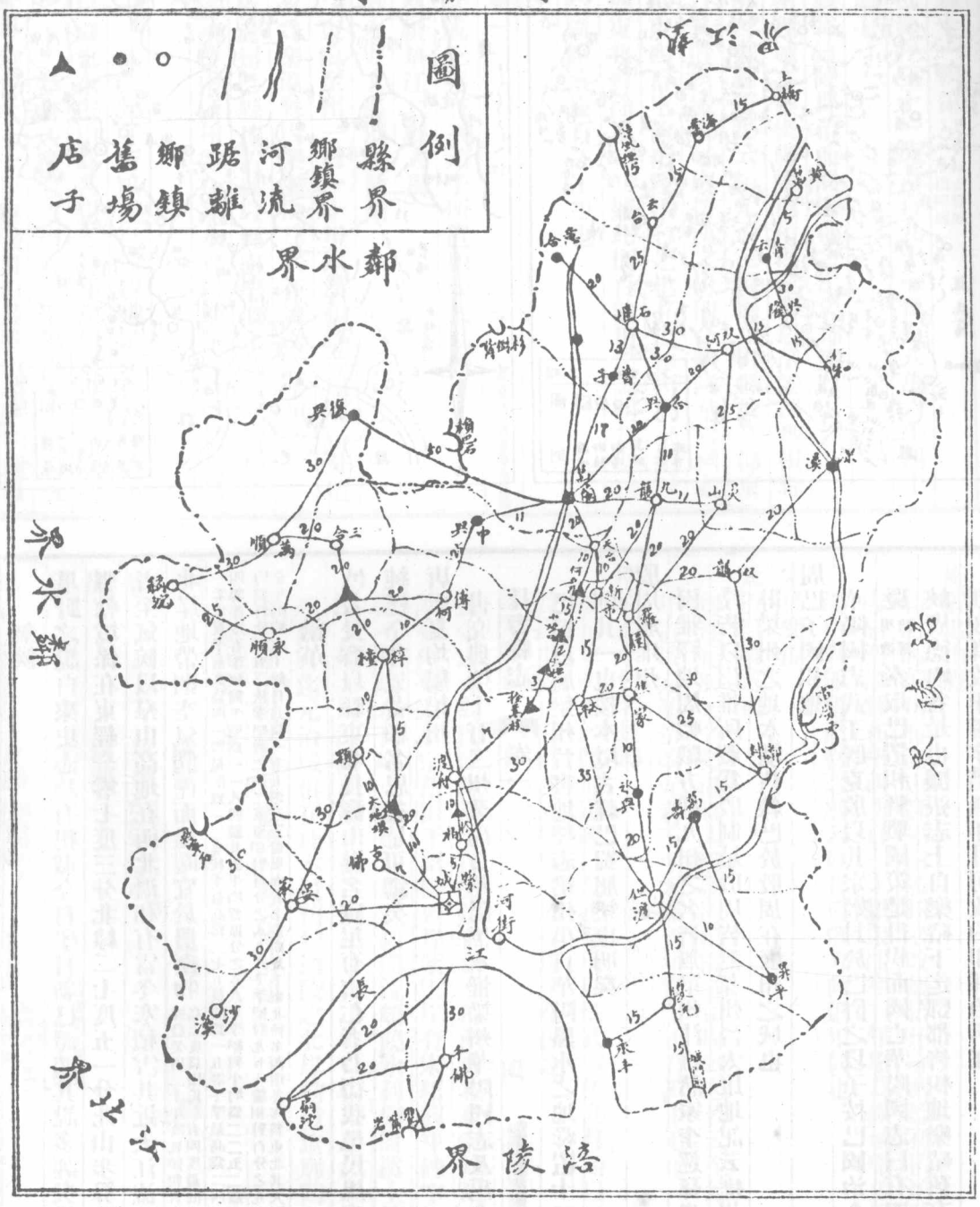
圖例
縣界
鄉鎮界
河流
距離
鄉鎮
舊場
店子
鄰水界
涪陵界
江北界
江北界
涪陵界
江
長
河街
仙渡
石
桃
梁
平
永
平
溪
沙
千
佛
菊
沱
安
岳
中
興
桃
源
順
永
綿
沱
梁
平

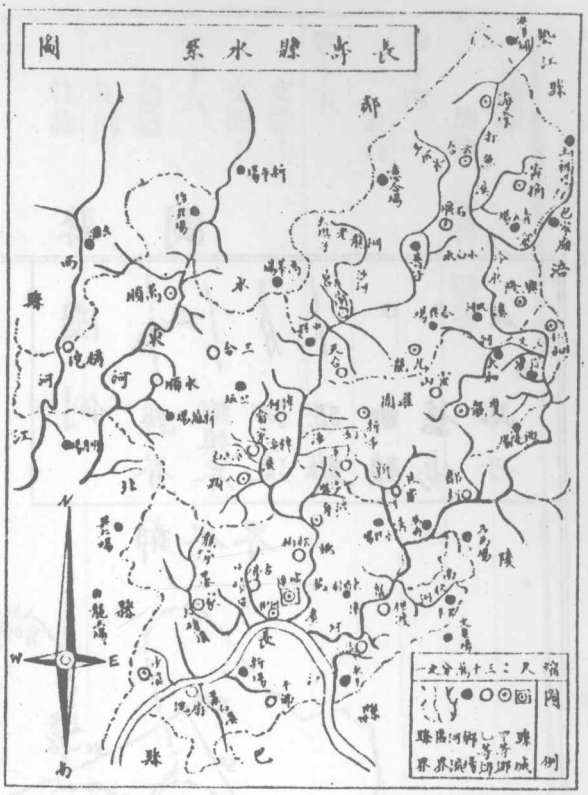

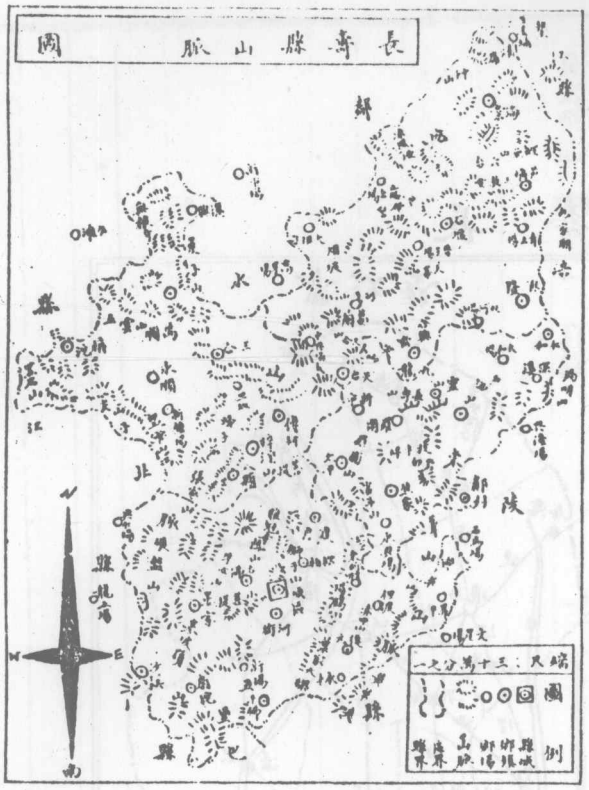

氣候

星野之說自來史志均有紀載今科學日新已證明其說多誣矣惟本縣轄境係在東經一零七度三分北緯二七度五一分此由步算而知者至氣候以羣山高地在西北溫和有霜冬寒積雪其近大江流域南北岸地帶則空氣潤溼而溫暖宜於農產物據農業所三十年度氣候報告春季最高溫度爲攝氏三五四度最低溫度爲一零度夏季最高爲四一零最低爲一二零秋季最高爲三七五最低爲一五零冬季最高爲二四零最低四零溼度春季絕對平均爲一一八四釐相對平均爲百分之八八夏季絕對平均爲二二五一釐相對平均爲百分八五三秋季絕對二一二五厘相對百分之八八冬季絕對九五八釐相對百分之九零一全年雨約六十餘日長爲一零五零三三釐風向春多東南夏多東北秋多西南冬多爲東北其大概也

沿革

邑名長壽以縣東北長壽山得名宣尼有言仁者乃壽我邑民風素稱純樸今非曩昔顧名思義是可鑑矣

唐虞夏均屬梁州

書堯典肇十有二州又禹貢華陽黑水惟梁州華陽國志及禹命州

巴蜀以屬梁州晉書地理志梁州禹貢華陽黑水之地舜置十二牧則其一也按本境古隸巴蜀屬梁也明矣

殷周屬雍州

爾雅釋地周禮職方載九州之名皆無梁州注雅諸家李巡孫炎郭璞皆以爾雅所載爲殷制是殷周皆無梁州晉太康地記云雍州兼得梁州之地本境舊隸巴於殷周在雍州之域也

周巴子國枳地

華陽國志武王既克殷以其宗姬封於巴爵之以子按巴國治今重慶（現改陪都）秦取巴置枳縣戰國策楚得枳而國亡華陽國志曰有明月峽廣德嶼者是也據張志上自樂碛下迄酆都皆枳地樂碛舊有碑刻枳縣故里四字惜無年月可攷約即縣治所在

漢興巴郡得縣十一屬益州枳隸焉

漢書地理志巴郡屬益州戶十五萬八千六百四十三口七十萬八千一百四十八縣十一枳第三（統志故城今涪陵西）

後漢書郡國志巴郡戶三十一萬六百九十一口百八萬六千四十九領十四城枳第七

桓溫平蜀以舊枳縣爲涪陵郡治而遷巴郡之枳於鄰溪口

元和郡縣志云州理城本秦枳縣城也桓溫定蜀以涪陵郡理枳縣城太平寰宇記引四夷縣道記云桓元子定蜀別立枳縣於今郡東北一十里鄰溪口又置枳城郡尋廢按漢之枳即今涪陵華陽國志所謂枳縣在巴郡東四百里治涪陵水會是也桓溫移枳於鄰溪口今長壽地在巴縣東北百餘里（見巴縣治）據此則百餘里之說明爲樂碩而非長壽以樂碩鎮距重慶百三十里也

後周枳縣廢入於巴

寰宇記周明帝武成三年省桓元子所置枳縣入巴縣

隋書地理志周廢枳執江二縣入焉

唐分巴縣地置樂溫永安二縣別屬他州

元和郡縣志（涪州樂溫縣）東南至州一百一十里本漢枳縣地周明帝分置巴縣武德二年改爲樂溫縣因樂溫山爲名在縣南三十里

唐武德三年又析渝州巴縣地置縣以縣南樂溫山爲名初置屬南濟州九年改屬涪州按南濟州即今鄰水縣以地望考之當屬於涪屬南濟有誤

又寰宇記（涪州樂溫縣永安故城）武德元年析涪陵巴二縣地於涪西南一百五十里置永安縣以縣北永安山爲名開元二年民以爲非便遂廢按新唐志作開元二十二年省入樂溫去涪百一十里永安去涪百五十里又永安山在今治東北七十里與樂溫山長壽山相距密邇以最近之地同時置兩縣必有訛誤然已無可考證矣

旋置溫山縣

新唐志涪州有溫山縣屬南隣州尋改屬涪州亦武德初置涪陵舊志屬樂溫縣在州西北百一十里宋熙寧三年廢爲鎮屬樂溫縣按溫山縣即樂溫縣之別名以其與涪方向道里同也

宋仍樂溫

元置涪陵巡司

輿地紀勝元省樂溫縣入涪州置涪陵巡司府縣志皆云至元二十年置按元順帝改元者三至元僅六年惟至正有二十七年

明清及今皆名長壽

按元季明玉珍據蜀建國曰夏建都重慶洪武六年九月始以縣北長壽山置長壽縣屬涪州尋改屬重慶至今因之

按張志寺觀門謂灌灘寺即樂溫舊治今灌灘寺在仁和場境其城隍祠舊有宋高宗藉田手詔碑對岸紫雲崖有宋紹興年碑字皆漫漶不可識未刊鄉土志稱其地溪澗環流頗饒水利樂溫溪上接雙灘下接華殿灘陽河溪上接三洞橋下出小河口山川縈繞水旱無虞由唐迄元治城俱在此本境舊隸涪陵之北岸轄境遼廓鶴遊坪未設分司以前於此置縣控制之固宜也

歷代沿革表

世代	總隸	直隸	縣
唐	梁州（禹平洪水分九州當堯老舜禹時）		
虞	同前		
夏	同前		
殷	雍州（據禹貢釋地井梁入雍）	巴國（竹書紀年夏后啓八年使孟涂如巴蔑於蔑王伐紂用巴師） 巴國（華陽國志武王伐紂用巴師）	

周	同前	巴國 華陽國志武王封宗姓於巴	枳邑
秦 始皇二十六年分天下爲三十六郡	益州 武帝國十三部刺史改梁爲益	巴郡	
漢	同前	涪陵郡	
季漢 昭烈帝	同前		
西晉	益州		
東晉	同前		
南宋 南朝	同前		
齊 南朝	同前		
梁 南朝	同前		
北魏	同前	以上同稱枳縣	
北周 廢洪縣徙郡治淡平		巴郡 見府志	
隋 開皇初廢郡	梁州	巴郡	
唐 武德初置	南濟州	樂溫縣 武德九年改屬濟州	
天寶二年隸 元和二年隸	江南西道		
五代	江陵		
宋 咸平三年	黔州總管府		
元 復舊治	蜀		
	夔州路 中書行省重慶路 至元廿年以州治涪陵省樂溫入之至正中明玉珍析樂溫另置長壽縣	涪州	樂溫
明	四川省	同前	同前
清	四州省	涪陵巡司	樂溫
民國	四川省	重慶路 至元十六年改爲路	長壽縣
		重慶府 洪武中復爲府	長壽縣
		川東道重慶府	長壽縣
		川東道	長壽縣

山川

附寨堡橋梁

名山大川峥嶸浩漫興寶藏利交通其功宏其益溥蓋不僅出雲興霖雨一方衣食萬姓也邑多培塿溝壑唯苦提後峙大河前繞隘地高下若斷若續張志簡略不詳茲本末刊鄉土志爲之尋脈絡窮源委至寨堡以防奸宄橋梁以免病涉依次瞭然以備求治者觀覽焉

山脈

西山 一名鄰山大竹鄰水稱爲東山治西北四十里西距鄰水城白一二十里氣魂雄厚爲縣祖山其脈來至川陝交界處之大巴山經向西南綿亘太平城口閬縣梁山大竹鄰水諸境至墊江涪溪場鄰水石子場交界之雞公嶺人本境海棠界王家河出其嶺治又西南至海棠西北十里爲者鶴如係通鄰水八耳場之要隘山陽有鞍斑竹人和金家等寨斑竹人和二寨間爲龍主頭山海棠溪出馬東南流入墊江河山陰屬鄰水石子場八耳灘界又西南十五里爲雲寨廳雲台界又西南至雲台北二十里爲涼風壩亦爲通鄰水八耳之要隘山陽有猫兒陳家順天熊家大興大星等寨山陰屬鄰水八耳與勝界又西南至場西三十里蟲起五華山接石堰界二分水出其南嶺又西南至石堰西北二十里爲倒拐一條街至場西二十五里爲兩分水均係通鄰水鄰禾場之要隘山陽有香爐二官太和和尚麒麟等寨大和和尚二寨間有白龍洞小白水出焉東流合三分水山陰屬鄰水鄰禾又西南至場西二十五里爲馬鞍口接普子及爲鄰界龍門溪出其東南坎十東流入小白水又西南至爲鄰北二十里爲杉樹嶺係通鄰水大石場之要隘至場西二十里爲鄰鬼石係通鄰水高峯場之要隘山陽有天鵝金剛金盤寨等寨金盤寨東北雞老龍洞水出焉山陰屬鄰水大石高峯人和場界山脈至鄰鬼石折而南少西至爲鄰西二十八里爲甘寨拔山陽屬傅何界山之牛巖有白雲等山陽東南流入桃溪山陰屬鄰水高峯人和場界東北向東南流入桃溪山陽有仁和陰爲黃順界東二十五里爲梁子坪山陽即祖邱山陰結麻街背傅何四黃順交通之要隘山陽有仁和天保龍勝等寨山陰有天保天山等寨新併三合場在梁子坪北坎下十里又由梁子平向南少西山陽屬梓潼鄉界有五華民慶鄉等寨山陰屬磁盤界有沙包天官等寨其正幹又南少西至梓潼鄉西二十里硫黃南二十五里爲樣子埡口山陽接八顆西北二十里起望軍山雷家河出其東南流又南少西至八顆西南二十七里起彭公嶺山陽接磁盤寨界山陰屬江北防興場界又南少西至晏家西北二十里爲將軍石係晏家通復興之要隘山陽有大坡石羊仁和等寨大坡北即珠寶洞大幹溪上源龍骨河出焉東南流入江山陰屬復興又南少西有二倒拐其下爲新開洞沙溪出焉南流入江又折而西南入江北龍王及張陽界直至樂蘭以上爲三陰河流入江盤踞西山綿亘境內長一百七十丈高自一百七十丈至二百七十丈等山皆發源於此本境西北諸水多發源於此玉溪河繞其西北相距自十里

里如金盤金盤接天復承露時見盤中游烟霧萃山環繞如祥雲捧出日輪當中住雙高一覽天地空茫郭大江流向東銅梁玉壘迤雲接大白雪山樂氣通山頭下來飛瀑如簾捧秋雨潤口長嘯山鶴哮驚起芙飛野鶴舞左折而東有石堂上一隙通天光似然巨壁徹水底姿精絕怪靈氣揚精怪讀形溜石結倒懸堂上如星列鬼斧神工削不成遊人錯認海市設石堂峭壁誰彫龍爪牙鱗甲香烟中潛淵不露人皆異在天行雨雲相從我昔寒窗讀通志北龍有明朝京大若雨息火教番官御柱置字著靈異龍歸罪塘瀰漫曾訪蛟公同一船對棋賭酒懵不足千里龍溪一夜還君不見河神風送王子安滕王閣上賦一篇戚公銅鼓亦進士金盤山下石堂記一樣快事殊題藏人不知誠惟知王王蟲事去七百載貂地去四千外我生代後三百年攜登弔古心茫然不知神因人靈人因神明訪人已杳問神弗臂惟見龍洞水白金盤山青

望軍山 八類西北二十里治西北四十五里俗名翁鴉山高一百五十丈其形如遮氣象端偉雄山麓拜石龍寨及張家分水背提以南諸山皆此山脈所繇經雷家河出其東南麓流入桃溪

蜂子巖 碾盤東十五里治西北六十里高七十餘丈

鴉公嶺 八類西南二十七里治西北五十里八類與晏家分界處

扁山 沙溪西北十里治西六十里高七十餘丈與江北龍王場分界處按自雞公嶺以下皆西山支峯也

巾子山 海棠東十二里治北百四十里長一百二十餘丈高四十餘丈范成大詩晚晴幸自熱江縣今爾奈何巾子山即此李蟠窟巾子山詩閬巒湖所今始還寒雲枯樹隔埋關鑑輿朝雨整江縣茅店夜燈巾子山樓淺烟銷輪底鐵蒼蒼秋老鏡中顏出門遊子思家切郤憶檐間望未間

鯉魚山 黃葛東十里治東北一百四十里狀類鯉魚故名上有寨北距江界四里距龍溪上遊十二甲

漏明山 深溪南八里治東北九十里在高塔界邊北面積石千仞岩穴中窺日光斜透如漏故名

雲臺山 臺南一里治北一百二十里上有雲峯寨

嵒尖山 一名峰溪山峰峯東半里治北五十里五華山正脈向東南徑至合興分支而西突起此山頂有大小二石嵒壁立如削絕頂平坦可容數十人設小寨一

奶子山 葛歸東南二十里治北少東五十里兩峯對峙宛然雙乳高二十餘丈

天臺山 峰溪東北五里治北五十二里上有寨

天峰山 峰溪東北七里治北五十四里上有寨

永安山 雙龍東十五里治東北七十五里唐置永安縣以山爲名今置寨於上又名馬鞍山

放牛坪 羅圍北八里治東北五十八里長五里高四十餘丈本境之最高原也山脈與長壽山相連鎮文鼎游放牛坪詩火地風裳欲解熱平原若草任漱遊尋歸戰馬神州定議笑桃林去放牛

長壽山 一統志在縣東北一百五十里東距雙龍十里北抵放牛坪南阻羅圍山現置寨其上高頂有田百餘畝寨堡之大無出其右者西距桃溪二十五里蜀中廣記縣有長壽山居其下者人乞壽考故名元末因以名縣

石龜山 雙龍南十二里治東六十里上有寨

羅圍山 治東北五十里羅圍即在其西麓有大小二寨今各置寨岡峯中斷遙望相連如一距本境中心最高之地納溪發源於西麓葉家灣向西南流入桃溪

樂溫山 張志云其地常溫禾稼早熟民樂之因名元和志樂溫縣因山爲名在縣南三十里寰宇記在縣南四十八里今按在治東三十里距鄰封十里古今圖書集成驗方典云山高一里南向無路通山信然今傳小徑甚險下有樂溫灘樂溫橋如龍溪上游吳家寨余家寨典家寨皆在此山上前於山頂新置一場名萬壽今併鄰封由但渡到鄰封必過此山讀史方輿紀要乃謂山下有樂溫灘大江所經不知距大江向有三十里也

髮子山 但渡北十四里治東二十八里山頂有髮子寺相傳爲昙濕讀書處樂人李聞先撰有髮子山碑記讀昙二夫子遺德文章傳於後世考其從來則皆出於河南程伊川先生之門先生謫居涪陵居點易洞閔從而受業後又隱於邑之王溪里山下有廢水斷金二坪上人名其居爲髮子山地以人傳也時射耕於此山高田磽瘠洞業皆苦之自因賈沫浴其側上題有洗垢池三字後遂得溫潤四時不涸春夏盛之或有蕎稗蟲幟食之此尤其昙者也年今百餘年人莫知有兩夫子先兄人參二峽祖會給諫何子橫五謀欲表章之而未果今余友李子五雲風懷風韻堂蓋先賢於是勒之石以垂不朽余聞之甚奇謂接吳夫子諱濕號蓮溪萬歷間嘗於家塾講學於本地青城山中年一百三十有餘年今兩夫子皆配享云大清康熙二十九年歲次庚午仲春月後學聚人李聞先題

東山 鄰口北三里治東四十里舉幫幽秀上有寨

白鶴 焦家東北十二里治東北四十五里上有寨險絕異常 李象傳遊白鶴詩誰云野老無幽致築室偏於石中曉沒山泉類賣月暮鋤巖翠自批風洒渡勝地杯嬉淺詩快春寒句未工獨喜十人能好事重來欲踏展邊紅

官斗山 焦家南五里治東三十五里有寨狀如罐架餘名筆架山

馬鞍山 焦家北三里治東北三十五里形如馬鞍故名上有寨新河溝之支脈發源於西麓雷家洞向南流入桃溪

磨盤山 太平西五里治東北二十七

盤龍山 張志在治北一百二十里今按山在渡舟東五里治北十里有寨

扁山 治東一十里西距渡舟十五里上有寨山脈由羅圍山來至高峯寨突起一峯爲太平場境南行至門坡爲渡舟境又南行爲扁山寨楊家垭口又下過羊鶴山至鶴山寨松柏境直過向家寨至觀音岩盤亘三場極高處至七十里餘丈與其提山東西北峙山之東麓爲但渡焦家東距龍溪十五里西距桃溪十五里新河溝之水傍東麓南流至白渡子入龍溪邑庠生舒興銓軍遊有感一別名山四十秋重來僧已暮頭酒泉寂寞嗣堂冷古壁荒涼草木愁感舊不堪驚往事浮生且喜得閒遊迴欄斜倚憑高望烟雨空濛欲滿樓

陽鶴山 前北廂內治東二十里

鶴山 前北廂內治東十里上有寨

走馬嶺 前東廂內治東十里前臨龍溪後倚王家岩由縣城走渝陵取道於此

按自巾子山至走馬嶺皆由五華山發脈分支曼衍岡巒起伏各異其名

張家山 八類南少西六里治西北三十五里高四十丈

分水嶺　八頭南十二里晏家鋪北二十五里治西北三十里背置分水驛於嶺上今廢

菩提寺山　治西北十里渡舟十里一名晶山明遷土戍錦改名山脈由西北望軍山蜿蜒至八頭鋪之分水嶺過麻沖岩向東南行入甲家起此由高八十五丈形勢雄偉氣象恢廣爲邑巨鎮案山環列直似兒孫山頂中門四面望之或如卵盂或如屏或如鼓或如鍾鼓石山麓有自湧泉大旱不涸味尤甘美西麓爲八頭鋪境南麓爲晏家鋪境明末大智錫錫性五祖寺在高堡平頂懸空於上百里背見之今廢北麓有沙子堰水東流入桃溪小碧溪出其西北麓西南流入江邑進士戴錦更善提寺爲晶山寺有七律一首有序今并誌之正德丁卯春二月蓮華提山寺與吾邑之郊有二山東曰福山西曰菩提山山高幸進草平望者悉東則日出而光臨之日福西則日入而光朝之日晶者向名菩提甚無謂也吾以此叩位次西方受日之光更名曰晶山晶晶二字實天造然僧賦一詩以紀始末曰一山福佳氣動江關乘外淹雨寒仍碧石明楓青雲無頂葉蒙馬拂頭尋勝跡覓龍分水滴蹤高名自應垂千古豈在空門四字間　贈人滕之寫題晶山寺詩所懷者予里蓮華一組高聳晶山情曲似螺含烟春寺古宿雨夜田乡水調無由作笙竽雅韻邑人光鱗嘉士由詩編遠菩提山高人尖淨間者有聚徵男旭蟬一經旋自雲蟬巖日八風會山巔古本深處人跡罕攀陟者僧見我至擁手開笑顏裏蒙解我渴煮茶砌地我贊夜來一說法明珠落玉盤松風生大空江月起遠天於斯如有得頓覺心蓋然補庵支枕臥夢魂猶且安明發有餘碧山風雨俱聞黃鳥囀若高不礙白雲還衆橫隱遊聞等高不何緣遠人家忘一鐘電杖尋僧共語一聲清聲鎖霧關　邑貢生郭孟夷晶山晚眺詩頃天外出塵寰供養香花滿樹斜陽別有天水佛風宜此避高僧衣鉢傳伊人秋水勞懷想一切紅塵野烟　舒興鈴鼠後重修晶山題詩普我別香山遺跡天涯外今日我蹤來青山依舊在家人指點青山如前無本茂蒼天無興來再看亭山展夏向晶山之白雲深處光如空無塵突兀如參禪平地望山環拱似皇孫惟有晶山盛日對富年餘記憶蓮佛幡風勢鳴珂夜半晶山高處望長天月湧天江波慨自乘風與山別一任山中月圓缺山僧頭白不問關那識人間不洗塵者規言若不可知于戈滿地歇何之遂人莫話當時事

獅子山　在城西北隅二里高可瞰城有事必資防守

虎山　即縣治所在由原由菩提山過獅子山天曙而來周八里東南繞桃溪西南臨大江四圍峭壁石形如虎故名名勝志一名白虎山北即其支草來人彭光遠建草亭於上　邑文生雷開楨詩一亭秋色古上城無倒上心不作浮江水自流亭自靜亭中人久待溪南月草閣白雲高風烟霞我到虎山上坐西江碧列崇峯低開楨又有何城送古一酒城高俯瞰大江流浙者人那休怪客居光明宮塔桃源春淺問仙舟神翁道氣烟霞石史子書山明月捷送溪百年人在香草茶木空由頭茶蘼蛾亦自夜宴起鳳亭詩如光遠於鳳山北前設城上所建亭也不作亭樓時間酌酒月明由影與月靜浪聲高司馬文當健元龍氣自豪遠看漁火滅烟霧滿江皋

紗帽山　在東門外亦鳳山支草也

銅鼓坵　即鳳山下第二層若也今名銅鼓台

白虎頭山　在河市鎮治南六里雄踞江邊與雲龍對峙爲河市之保障

小菩提山　在古佛寺內治西五里上有寨

三峯山　古佛界內治西十里一連三峯俗名三角山

牛心山　晏家東五里治西十五里形如牛心故名若蹲於山上今廢石有清泉流出旋成石渦大如碗名一碗水行人掬飲之久旱不竭

寒坡嶺　沙溪東十五里治西三十五里

大鼎山　沙溪北三里治西南五十里沙溪環繞其西北麓

碾盤山　沙溪北五里治西南五十二里上有太平寨沙溪繞其東北麓

按自晏家山至碾盤山皆望軍山發脈分支勢甚大篇

晏子山　萬順西南七里治西北九十七里上有廟即譙定晏湖二先生講學處由縣來曰南山過安順寨突起一峯查本邑有名山二一在縣東即前但渡神北十四里乃晏公家居處一在縣西本鄉南即晏公講學處

五雲山　萬順西南十里治西北一百里山脈與晏子山相接

尖山子　稱沱南一里治西北九十五里不地一峯西臨西河

黑石山　稱沱西北五里治西北九十五里東臨西河

按自晏子山下皆西山外之山

黃草山　綦州記黃草峽今名黃草峽山草多黃故名一名東山治東二十五里山脈由西山分支蹲踞梁山禁江至福寧縣爲三教寺峽頭壇寺地又過鄉祀場境至上城門洞抵本境爲界不過界又下爲楠木院等村家對老岩溝等地至手爬岩爲但那渡境又下爲悉家山人若溪大處溝等地至下城門洞交復元場界又下爲煙樟堡龍洞坪江家岩直抵大江爲黃草峽橫亙本境共長四十五里直徑高二百餘丈與梁山相接山南爲蹲踞場等地上城門洞下城門洞爲迎龍場西北麓處處產煤新舊洞八十餘所但此山形勢與西山不同西山層層發脈合內外山有全脈皆可耕種產茶漆產因樹木多松杉青杠每一二年一伐零星售賣因之大木絕少西距龍溪十餘里或二十里不等南秋河發源於山之西麓向西流入龍溪

赤甲山　在黃草峽上不請灘上復元場南十二里治東南十六里山泥皆赤色俗名紅泥坡沿江進勢平衍決木赤甲成在此杜甫詩黃草峽西結木踏赤甲山下有人稀即此

塔山　復元南十里治東南十四里上有塔故名山麓即桓侯廟卜爲不請灘一塔巍然起巫山萬壑迎壁沉深壑影鎮聊大江若結趺蟠空隙樂雲接　胡超黃草峽新塔成詩上清登臨結胸臆得句

石華山　俱渡東五里治東二十五里高八十餘丈上有寨以上二山皆黃草山支峯也

五佛山　扇沱南二十五里治西南五十五里山脈與茶棄寨相接高入雲霄上有寨遙望數百里皆在目前爲巴涪長三交界地躺陬絕嶺每出沒於此

殷家大嶺　千佛南十五里治南三十五里五佛山支脈也高七十五丈麓南即[illegible]龍場界又綿亙東去即復元場之獅子崖

臥龍山　千佛南十五里治南三十里爲千[illegible]

此为试读，需要完整PDF请访问：www.ertongbook.com

獅子巖 一名廣梁岩復元西南十五里治南三十五里東臨大江下卽黃草峽

大寶頂山 千佛東五里治南三十里爲千佛復元交界處

葉家大梁 千佛東北四里治南二十七里

老人頭山 千佛東北十里治南二十里一名黑石岩

豹子坡 千佛北十里治南二十里四接殷家山東接老人頭山由城走千佛場取道於此

高莊嶺 千佛北十五里治南十五里豹子坡之支脈也

龍寨山 千佛西北十五里治西南十五里北臨大江岩壑欲滴上置寨有懷清臺故址下爲蓮寨洞

按自五堡山以下均在大江南岸

右所列諸山參以寨堡較舊志加詳方向里數必確定其在今何地無影響之談古今異名以今爲主蓋地重在知今也舊志載有華蓋山士人傳說無從考實神山云在廢樂溫縣東北未言里數鍋山云在縣東與地紀勝云在樂溫縣東八十里今縣東尚不過三十五里樂溫縣東緊接涪陵更無所讀八十里此三山無關典要者莫如西青山唐大歷初有人鑄山見石穴中銘鮮書數軸府志縣志均止言去縣四十里而未言方向古今圖書集成職方典又云去樂溫縣四十里則非今縣矣里數遠殊定樂溫東卽涪陵界故通志金石門古書山碑列入涪陵而不列入本境大抵舊志於界限多未清晰如白龍山在鄰水界隔二十餘里而列入本境山內仙女洞在江北界隔十餘里而列入本境古蹟然則古書山得毋類是卽在本境年遷代遠石刻銷磨好事者妄指一山不敢據爲定論以欺後人

附寨堡

一區 河街鎮 復元 昇平 扁沱 千佛 姜家 沙溪 渡舟

小菩提寨 治西五里山脈與菩提山相連突起一阜形如菩提山故名不甚高峻

太平寨 治西北十五里

桃源寨 治北四里桃花溪西岸西北連平地東南懸岩高二十七丈

向家寨 治東六里桃溪東岸東面連平地餘皆懸岩高四十餘丈

鶴山寨 治東十里扁沱南稍西十里高七十餘丈四面峻岩有小徑

碉堡一座 河街鎮白虎頭

茶葉寨 場東八里

五顆寨 場南二十五里巴溪長三交界地詳五堡

太陽寨 場東

碉堡一座 場後馬路坡

龍山寨 千佛西北十五里爲八寨之一龍寨秋容其地

太平寨 姜家東北十二里

羅家寨 場北大里

大坡寨 場西北十里

人和寨 場北二十里

印盒寨 場西北二十五里

石毛寨 場西三十里較他寨險

盤石寨 場西南九里

紗帽寨 場南十里

碉堡二座 一在場後側一在西山隘口爲江北長壽交界處二十七年建

太平寨 沙溪北五里

六合寨 場東稍北十五里

印盒寨 場東南十三里

北巖寨 一在場後土山一在彈琴峯

華山寨 渡舟西十里在菩提山頂依傍一壑周圍四里東西峻岩設有關卡爲縣中險要之寨咸豐時賊以萬衆來攻且先約好細爲內應頭烟爲大舉戰將入卡始安猝以槍砲擊之不能中旋投以巨石賊人馬死傷甚衆連發三石遂奔

獨山寨 場東十餘丈周圍三里險要不亞菩提寨

雞冠寨 場東北十里

鑿龍寨 場東五里李光蟠詩鑿遊計已久不復事所鑿湯飲花間酒來登雨後山乾坤雙眼豁風月一身閑安得從茅氏金丹駐玉顏

張家寨 場東三里半

靈巖寨 場西三

天保寨 復元東三里周一里高六十丈

楊家寨 昇平西三里周一里半高八十丈

五龍寨 場西三里周二里與涪陵交界在寨心分

尖峯寨 場東二里

一區 雙龍 熊家 仁和 新市 太平 麟封 靈山

長壽寨 雙龍西二十里在長壽山上平地突起四面懸岩周六十里高六十丈

永安寨 場東十五里

觀頂寨 場東八里

義和寨 場東北十二里

義隆寨 場東北十一里

沙平寨 場北八里

鄭家寨 場北十五里

保和寨 場西北十里

香爐寨 場西北十二里

金銀寨 場西南六里

石龍寨 場南十里

興隆寨 深溪北三里

人和寨 場北五里

李家寨 場東三里

白馬巖寨 場東五

何家寨 場南十里

仁和寨 仁和東北二里高六十餘丈

長安寨 場東北三里半

雲峯觀寨 場南八里連涪陵界

長樂寨

龍盤寨 場北四里在盤家岩

獅子寨 新市西北二里

人和寨 場南十里

五龍寨 場南十里

大勝寨 太平東南五里東西北三面高三十餘丈

碉堡三座 一在五龍寨下面餘二處在楊氏廟側

太平寨 場北二里

人和寨 場東七里

白崖寨 蕉家東十二里四面險峻西北面尤懸絕人跡不通高五十餘丈周四里西麓有石窖周圍四丈而高與寨齊俗稱爲呀口石東北面有峻箐石環抱於前較寨高甚廣大有事時預防於此尤爲稳固

華頭寨 場東二里

大屋寨 場東南十五里

李家寨 場東二十里

舍家寨 場北一里

吳家寨 場西十里同余家寨皆在樂溫山上

大耳寨 均在場北十里

大羅圍城寨 羅圍東在羅圍山上四面懸岩高一百三十丈周三里半惟南面有小徑可通與長蛇寨南北並峙爲本境最險要寨

小羅圍城寨 場南四里亦在羅圍山上高與大寨等惟廣大不及周僅一里

蜀居寺寨 場西北五里

馬鞍寨 場北三里在馬鞍山上高四十丈與白岩對峙險亦相若

賈角山寨 場南十里

燕平寨 場東南十六里

東山寨 磷貝西二里高三十丈周二里設易防守

余家寨 場西南十五里

獅子寨

小寨 場北九里半

扁頂寨 場東五里

麟滑寨 場西北五里

對公岩寨 場北十里

鳴和寨 場西三里

本角寨

高岩一名小岩高七丈小岩高五丈周圍險峻異常

里地田平中有源泉明末曾人避兵於此

扁巖寨 場東少北四里

開家寨 場北少西半里

楊家寨 場西北

三匯 萬順八鎮 復興 梓潼 稱沱 傳何 永順

天保寨 萬順東二十里四面懸高一百三十丈

石龍寨 場東三里

鐵盒寨 場北十里

磐石寨 場西北八里

青龍寨 場東南十里

中峯寨 場西南四里

天臺寨 場東少北五里平原突起四面削壁惟一徑可躋高三十餘丈周三里

天坐寨 場東少北七里與天台北峙高相若廣大倍之

小天台寨 場東北五里

梓潼寨 場北少西一里

尖山寨 場東南二十里

太和寨 場東六里

三元寨 場北十里

安廛寨 場北七里

觀音寨 場西南十一里

馬蹄寨

碉堡八座 大瑯子坪一廬民二十一年十月由邦四區區團長李俊武監修此地爲長壽孔道行人輒以無恐故額書西山偏障四字場首尾各有碉堡一中寨寨內一石龍寨內一青龍寨內一場後曹姓一望鄉蓋一共八座

東坑寨 復興西二里

東坡寨 場北稍東二里

碉堡十三座 場內一係二十八年聯保主任楊竹青監修有家岩一塘灣一崇家堡一洞子坎張家灣一萬家大灣一馬家高一楊家上灣一溫井沖一龍井沖一佛祖寺岸下一岡山一以上首尾二座係公有餘概係私人建築

太平寨 稱沱場東南九里

高陞寨 場東南三里

獅子寨 場東十里抵磷水界

老君寨 場東十五里

碉堡五座 場後紗帽石一地勢最高紅岩子一附近河邊均爲舊任團總劉作章修與紅水界懸帆堡碉堡一座共成鼎足之勢其他劉船場一黃中場一大狐渦一

迴龍寨 永順西五里

天官寨 場東南十四里

碉堡六座 場上岡一普照寺一紗堡寨一包谷溝一溝溪口一五羅列場居中堡面向卸臨東河一皆連縣治西山

高山寨 八顆北七里

天星寨 場北十五里四面險岩有小徑可通一名望軍山俗稱箐山菩提鳳山發源於此

石龍寨 場西南二里

隆龍寨 場北半里撒鈴碉堡

三臺寨 場東北三里

天保寨 場西二十里高一百二十丈

青龍寨 場西十六里高四千五丈

老虎寨 傳何東北五里

羅家寨 場北二十里

天保寨 場北一二里

碉堡八座 場後一里民國三十年鄉長張紹俊創修

碉堡一座 梓潼東南一里

五華寨 場西十里

慶興寨 場西十五里高五十丈

碉堡三座 場口一白沙岡一王家岡一

土山寨 場東北十五里

龍安寨 場北五十里

人和寨 場北八里

劉家寨 場西北五里

鳴鳳寨 場西南二里

碉堡二座 上場口一場中一梁子坪三合交界一常川駐山防隊李俊武創修

四區 石堰 興隆 普子 雙河 葛嶺 九龍 雲台 合興 青雲 海棠 黃葛

五華寨 石堰北稍西二十里在五華山頂寨周二里半山四十餘里高約二百七十丈直插雲霄四面峻岩僅一徑可通本境險要之地無有過於此者

香爐寨 場西北十八里

三官寨

太平寨

和尚寨

麒麟寨 均在場西北十五里高約四十丈至五十

大石寨 場西十五里

合興寨 場西北四里

余家寨 場西南八里

虎頭寨 場東南十里

貓兒寨 場東南十五里

高崖寨

龍頭寨

鳳凰寨 均在場東八里

鄭家寨 場東十五里

長壽縣志 卷一 一五

碉堡一座 一在場東北隅一在場西北隅左右斜形對峙距場不及半里俱在高坡之上可以招禦匪患

天星寨 普子西一里

龍門寨 場西北八里四面陡岩高五十丈

余家寨 場東北三里

熊家寨

順天寨

吳家寨 葛嶺西二十里

金盤寨 場西十五里

金剛寨 場北十五里

盤石寨 場西二里

天福寨 場北十里

觀音寨 雲台西十二里

天星寨 場西北十里

大興寨 場西北十一里

熊家寨 場北十里

貓兒寨 場北十五里上五寨皆西山外梁

陳家寨 場北十二里

順天寨 場北十五里

合興寨 場北十六里

關米寨 場北十二里上四寨皆西山內梁

劉家寨 場南十二里

雨臺寨 場南十里

安平寨 雨臺西

小容寨 場十二里

吳家寨 場東稍北八里四面懸岩高約三十五丈

雲峯寨 場南一里

碉堡四座 一在東官山距場里許與雲台觀相隔咫尺樓四層一在場西北隅土墳樓二層碉碉對峙保障全場一在場東石塔坡距場八里西與觀山坡東與姚琢章兩碉堡遙相呼應係場紳姚海鄉私人所建一在場東姚家場距場四里許居官山坡石塔坡兩碉堡之間地勢平坦係場紳姚禹臣私人所建

劉家背寨 青雲南七里三面繞河一面通陸有事時人爭避於此

打鼓寨 場東五里頗廣大

五福寨 場東十里

梁家寨 場西一里

王家寨 場南三里

高家寨 場東南二里

觀音寨

碉堡四座 一在場西半里一在場側繞廠灣一在場東三里章家灣一在場北十里徐家灣

余家寨 海棠西北五里

人和寨 場北稍西五里

斑竹寨 場北

碧霞寨 場北八里上四寨皆西山第二層支梁

馬鞍寨 場北十一里

觀音寨 場東十一里

長壽縣志 卷一 一六

劉家寨 場東南六里高四十餘丈

鯉魚寨 黃葛東十里在鯉魚山頂高八十餘丈周二里為東北角最高處

三教寨 場東南五里高五十餘丈周二里

宋家寨 場東北八里

吳家坡寨 場東南十二里

吳家寨 場西十里

觀音寨 場西二十里

碉堡三座 一在場中一在場北三里陳家灣一在東南十五里一姚家寨

忠武寨 興隆西八里

老鷹嘴寨

新寨

大坡寨 均在場北八里

黃金岩上寨 場南十二里

黃金嚴下寨 場南十四里

天臺寨 場西南十五里

玉荷寨 場西南十二里

碉堡四座 上下場口各一座一在場西十里悠耳坪一在場東六里打鼓坪

朋家坪寨 雙河東六里

周家嘴寨 場南二里

黃泥嘴寨 場南八里

福勝寨 場南五里

龍河寨 場南五里

蒙嶺寨 場北三里

獅子寨 場北四里　公平寨 九龍場東二

大乘寨 場西八里　觀音寨 場西北六里

福林寨 場西七里　三聖寨 合場五里

福星寨 場東北十里　大興寨 場北四里

河流

大江 自江北跨樂碛場東流廿三里經石佛峽一名大灘旁在北岸岩上有石佛像又東流二里至**大石門** 入境治西南三十五里北有沙溪流入又東流二里經**小石河** 南又過**印盒寨** 南籠以上三處均在北岸東流一里布紗溪自南流入自大石門至**扇沱渡** 治西南岸此南岸屬巴縣城柳場界北岸屬本境沙溪場界又東流二里至**大石門** 治西南庫御以花椒上下均可消船入東一里爲**蠶蠶堆** 治西南二七里口石彙磯形如二蠶蠶中流盛夏水漲波浪掀天舟不敢行張問陶詩蠶蠶堆可奔顏色如死灰江心泡水令亦怒能挽奔流使回住萬年長作江之鎮君不見西城東大波起長江一瀉五千里江非唐厚江亦壽又東二里北爲**周家寨** 折而東北流五里爲**王家灘** 治西南廟十四里寶子佛場界自東南突出一礫橫亘江心盛夏灘險舊設救生船二隻養[illegible]灘等西通綿儀用同治九年成都軍器捐銀八百兩添設二隻又東北一里至**甲堆碛** 治西南十二里小溪自北流入北岸又東一里大溪自北流入北岸又東一里[illegible]東流一里大溪自北流入又東一里小溪自北流入北岸[illegible]東流一里[illegible]東流一里[illegible]東流一里

流至三叉河兩源合流爲清水沱過伍家橋至威舞橋南岸爲深溪場界北岸爲仁和場界又東流過油房溝至龍河口入龍溪共長四十餘里寬一丈五尺

新河溝 有二源其正源出治東五十里之李石橋在無家東十二里向西南流過文家大橋白岩寨之西北龍直穿井溝過擊鼓寨東南又過無家東南至二郎灘其支源出治東二十五里之馬鞍山坎下在太平東五里向西南流過留家橋直穿留家溝又過朱家橋至二郎灘與正源合流過郎家溝少折而東南流過但家溝楊家溝至陳家溝入治陵境仍東南流過上水碾至獅子洞入龍溪由李石橋至陳家溝約流三十里皆無家境由陳家溝至入龍溪處長十里爲涪陵境寬一丈五尺天久不雨水便涸

南秋河 有二源其正源出涪陵韓龍場之岡家洞西流五里至治東五十里夕火火烟入昇平之東北境又西流至場南過昇平又過長生橋繞楊家寨東南麓又西流過磴場至雙河口其支源出治東南三十里黃草山之老鴉溝在昇平南二十里向西北流過張家溝至雙河口與正源合流過王家寺北又折而西北流過石華寨之北麓入涪陵境又西北流四里至白渡子入龍溪在本境約流二十五里寬一丈二三尺

王家河 發源海棠北十八里雞公嶺南麓之王家溝治東北一百五十八里東南流過土橋至楚江劉家寨西南麓入舒家溪上流之楚江河長約十一里寬自七尺至一丈

海棠溪 發源海棠北八里斑竹寨西北之三橋洞治東北一百四十八里南流下龍王頭繞人和寨東麓又南繞余家寨東又南至場北折而東流過海棠橋又東流復東南流入舒家溪上流之楚江河長約十二里寬自一丈至一丈八尺

桃花溪 有東西二源東源又分爲二支名三分水出石壩北少西二十里之五華山陽在治北一百二十里南流十二里出范家橋至場西北一名小白水出場西北十五里和尚寨下白龍洞治北一百十五里東流七里出高檢橋至場西北二水合而南流過余家橋至場西過黃家橋陳家橋劉家橋共二十四里西源亦分爲二支源出場西二十里馬丫口之龍門溪自余家橋來會東有源出場南十二里魚子溝之魚子溪自石拱橋太平橋來會折而南少西流入普子界經鄧家橋折而東流復西少南流經張家橋又西南流經路水橋鄭家橋入葛麟界名沙河共八里又南流過沙河橋龍家新橋至毛家橋共十三里又西南流與西源合一源出葛麟西十五里金盤山東北麓之老龍洞治北七十里東南流經龍灘橋折而東流經梁家橋清平橋折而南流至場中葛麟橋共二十里又南流出新橋與東源合二源合流水而漸寬又西南流過范家橋又南流至清風橋入麟寨界共十二里又南流過雨猪張家橋白雲溪自西南會南流過銀音橋邵家橋又東南流過佛耳橋共十二里又東南流入新場界又南過朱家橋汪家橋九里又西南流入新場與何之分界處納溪自東流入又南流爲何與渡舟之分界處經祝家橋陶家橋至馬鞭沱旁有石洞其口僅容一人須蛇行方能入相傳二三里愈進愈寬又南流至長灘橋共十五里又西南流爲渡舟與棒潼之分界處繞雞冠寨西麓過舉家橋又西南流蟠家溪自西北流入又南流爲渡舟與之分界處過彭壽橋沙子堰自西北流入又南入渡舟境過廣生橋又折而東南流至場中長生橋共二十三里又南流過屏碧峰西又南流忽東南流縣城東麓至迎春橋入大江共二十二里自源至委一百六七十里溝風橋以上皆處有五丈清屏橋以下至渡舟寬十丈渡舟以下寬十五丈桃源溝以下至入江處寬僅三丈水枯時不過一丈桃源以上皆平野故沿岸田土獲灌溉之利但夏水漲時彌漫無涯有淹至四五里寬者然有桃花洞之霧岩奔流其速每逐一二日即消下遊阻於三洞上遊則溪淺橋多往往壅水淹碾不通舟楫

白雲溪 源出傳何北三十里白雲寺之山谷中治北六十五里東南流十里至大石橋折而東南流二里入桃溪共長十三里寬自一丈至一丈八尺

納溪 發源於治東北五十里之集家渡在羅圈西五里向西流流至狀場東過徐家橋折而南流至江家河坎過江家橋又轉而西流過五龍寨十里至納溪橋受傳何界又西流至東家橋入桃溪北長二十里寬一丈

喻家溪 上源曰留家河出六顆西北十五里望軍山之東南麓治西北四十五里東流二十里至釋潼之沙鎮橋又東南流五里入桃溪共長二十五里寬自一丈二尺至二丈

沙子堰 源出遮舟西十里普提山北麓治西北十里東流入八顆界又東流過油房溝至龍溪共長七里寬六尺

以上爲桃溪一支

沙溪 又名石門溪出爰家西三十里治南五十里西山三角坎下大壩溝之新開洞東流下山麓又傍麓南流復折東流至沙溪太平寨北繞寨東北又折而南流至沙溪中過萬青橋又南流復向南流過心橋又東流復南流至大石門入江約長二十八里寬自一丈至二丈江北張關場樂碩場與本境沙溪以此溪分界

按此爲縣西境第一小支

大磧溪 一名大石溪上源二一出八顆西北翁鵝山黃龍寺曰龍骨河一出爰家西北十里大坡寨北之珠寶洞治西北三十里南流經大坡寨東北龍門橋二水合流崇門橋寶善橋折而東北流過磧溪又東流繞寨南麓折而東南過磧溪橋繞紗帽寨東麓黃鶴藻下匯水洞高約十丈又東流馬板橋下爲馬板灘又東南至大碩橋入江西即羣盤灘長約三十五里寬自二丈至五尺

按此爲縣西境第二小支

小磧溪 源出古佛北界之普提山西南麓治西南十里西南流過古佛橋倒石橋又南流入江長約二十里寬自一丈四尺至三丈

按此爲縣西境至小一支

步里溪 出扇陀南少西一里治西南四十里茶壺寨西既連巴雲界內之劍山北麓入境西北流繞茶壺寨西麓又西北流至巴西二里入江長約二十里寬自八尺至二丈五尺

蘿白溪 源出五條山治南五十里經王家橋五龍橋繞太陽寨南麓又北流繞寨西麓至樂善橋入江長約十五里寬自五尺至二丈

按二溪在長江南岸

東河 有東西二源東源又分爲二一出大竹縣東一百里東山上張家寨南麓西南流十八里經大渡滑東南名王家河又西南經花岩頭西北下明灘共四十里至雙河口一出大竹縣東五十里中山上之三元寨西南流傍中山東麓經西河口東北十八里又南過牛栅沟高井橋麓龍橋至雙河口甘二里二水合流向南繞臥龍岡西經石子灘大竹縣南一百零二里之四合鎮東南共五十六里到西源會西源亦分爲二一出大竹縣西百里神仙場西南五里中山上之桐木洞向東南流十六里至古家場東一出大竹縣前二百十里古家場東北十八里經場南至場東二水合而東流二十二里經四合鎮北流向東南流至鎮東南與東源會二源既合水勢漸大南流甘里經張家場西折而東南流入新水又西南流二十里經興仁場東南又十五里下石子灘又二十里至八耳灘又十五里至雙勝場西北又折而南流十五里至鬱禾場北又折而西流二十里經大石場九龍場東南又西南流甘里至本境復興東北五里之沙背治北一百十五里東岸屬郭水仁和場界西岸屬本境復興場界又復南流折而東流二里經東坡寨東麓又折而西南流三里至黎家橋橋北端即本境復興街道南端爲郭水仁和街道又西南流經東坑寨東麓折而西南流經大石寨東又折而西流復西南流經東麓庵東又南流過馬鹿橋十里兩岸皆屬本境萬順界又西流四里過甘家橋又折而南流經石龍寨西又南流二里至龍山寺南玉灘河自北來會又西南流四里過興讓橋橋下即補頭灘又西南流五里經東風寨南至龍門溝折而西流三里過馮家橋又西南流經平灘橋折而南流復由西岸下溝烟洞共十里岩高二十餘丈水聲若雷北岸屬稍沱場界南岸屬永順場二即補碾灘界又西南流河中皆亂石水勢陡險又西南流七里經稍沱之河鶴子南永順之青紅坪北又西南流八里經永順之周龍寨西南八里至沱灘集瓜寨東麓至西南八里至沱灘人江北界治西北七十八里又西南流二十里至江北桶井場東北與西河會自發源處至入境處長二百六十餘里行經境內四十八里又入江北境內二十里曾西河青烟洞以上寬自三十八丈至五十二丈青烟洞以下寬至十八丈至三十丈險灘最多故河面難寬不通舟楫惟七流鄭

境內自雙禾場至興仁場八十餘里可行載二十五石之小船

王溪 上源曰水磯河出鄰水界之冷水堰在鳳順北二十里治北一百一十里東南流至水碾河下牛馬洞繞磐石寨西安順寨東過玉溪獨折而南流至踏水橋折而東流過玉灘橋至蘇空寺南入東河長約二十八里寬自五尺至二丈

西河 一名御臨河分東西二源東曰混水河發源大竹縣東七十里中山之涼風堰西向西北流下磺子橋折而西南流十五里經關壩鎮北又西流復南三十里經高穴場東南又西流十五里至鴉鴉場東南又西南四十里經高家場南至雙河口與西源會

西曰清水溪發源大竹縣西四十里之雲霧山東南麓東流經梯步灣至清水鋪北三十里又折而西南流十里經牌坊壩東南廟壩場西北又南流十五里至高家壩南雙河口與東源會二源合流水勢漸大又西南流四十里至甘家橋入鄰水界經龍安場西南折而東南流甘五里經復興場西北又南流二十里過及安橋又南流二十里曰蕉河又西南流二十里曰馬渡河又二十里至合流水又西南流二十里至鱷子場又南流二十里下飛泉下注又西南流十五里經三叉河又南流三十里至么灘河西南之小礙背寺四里過松柏灘折而西南流九里過華蓥又南流五里過楊氏灣至梅子壩以下入本境治西北九十九里水頭場在其東岸即長鄰交界處也又南流三里繞矣山子西麓至雙蓮子又南流八里下經兒灘漩水時稱險又南流四里經黃鶯壩折而西流入江北界在永寧場南十五里治西北九十里又西南四十五里至江北界桶井場東北十里與東河會名交龍溪一名江口又西南流三十里經蘇卿場又二十九里至梅溪口又東四十九里至蘇家場又西流復折而西南流七十二里至關門石經太洪江東入大江一名太洪江

自發源處至入境處長三百三十餘里行經境內十五里又漲江北界內行二百二十五里入江漲水跳魚洞以上寬自四丈至十八丈跳魚洞以下寬自三十丈至五十二丈么灘場以上河中皆亂石不通舟楫么灘場以下至太洪河面寬廣可行載三十石之小船鄰水及本境永順場皆物產入多由此而運鹽入么灘尤多枯時過陸灘不免搬運之勞耳

興地學必親臨其境耳食者不足據也如合流水三十餘里間相傳西河至此伏流大竹縣圖說亦然今觀往調查長安橋以下寬十八丈至芭蕉河漸狹至合流水則兩岸高岩緊逼河面止二丈亂石重疊水流石中下繼續復寬至十七八丈人跡罕到遠望不見有水故以爲伏流

按以上山脈河流悉據未刊鄉土志

附橋梁

一區

遇仙橋 治城內余家巷場中之水皆由溝出

來公橋 一名興賢橋在西街與大街之間西岩之水由此橋經過流入大江

倒石橋 治西八里跨小磧溪

龍船橋 在桃花街東長十五丈上游會流之溪水由此入桃源洞

樂善橋 廣沱東二里雞白溪經此入大江

龍門橋 晏家西北十里乾隆三十四年重建

迎春橋 一名新橋在東街與下魚市街之間桃花溪至此入長江

大磧橋 治西南十里大磧溪由此入太江

古佛橋 治西十二里跨小磧溪

騎鞍橋 治北一里前北廟溝渠會流之水由此入桃花溪

五龍橋 場東南五里跨雞白溪爲場走千佛場之要道

覺門橋 場西北九里道光六年建

項家大橋 場北十三里跨磧溪上流

寶善橋 場北八里

福壽橋 場東

延齡橋 場東南二里又稱張洪橋以上諸橋皆跨大磧溪

錫齡橋 場西北二里

鐵心橋 場東南三里以上四橋皆跨沙溪

廣生橋 渡舟西六里

長生橋 場北二里跨三叉河支流

花爛橋 場南五里洛陵金龍卡發源之小溪入龍溪處

徐家橋 場東二里

納溪橋 場南十里以上三橋皆跨納溪上流

易家橋 場南四里

文家大橋 蕉家東十二里

李家橋 場東四里

樂溫橋 鱗封西南十五里在樂溫山下同治甲子年募修發置義渡

花溪上流

曲水橋 場北五里

平橋 場北四里長四十餘丈龍溪

雙灘橋 仁和西北四里長四十餘丈龍溪河面以此爲最寬一名彩虹橋

一洞橋 場東北六里以上二橋皆河陽溪上流

朱家橋 新市西十里鱗溪上流

江家橋 場南五里

雷家橋 太平東四里新河支流發源處

張家橋 場南五里以上二橋皆在馬家河發源處

朱家大橋 場西南三里

楊家橋 場南十里以上四橋皆跨新河灣上流

天星橋 場西南十六里保跳壩有烟紀著水稍漲不可過與樂溫橋相去僅一里皆跨龍溪上流

母猪橋 場西北七里橋下即母猪灘

觀音橋 場西三里

左家高橋 雙龍西北十五里

二區

龍河橋 場北十八里以上二橋皆跨三叉河上流

平橋 但渡南五里西家岩下之水入龍溪處

高橋 場北五里高橋溪入龍溪處

清風橋 鱷口北十里與葛藤分界處沙河宅龍洞合流之水經此出母猪灘

張家橋 場西北三里

邵家橋 場西四里由場走傳何場之要道以上四橋皆跨桃花溪上流

觀音橋 場西七里乾隆二十五年建

七星橋 場北六里亦稱磧溪橋

馬板橋 場東南十里

三多橋 沙溪北四里

萬壽橋 場西橋之西端即江北界

績麻橋 場東二十里相傳有老媽績麻所

丹師橋 場東南四里邑人丹姓建故名康熙三十四年邑令劉者鼎重修以上三橋皆跨桃

德勝橋 場東北四里馬家河上流

此为试读，需要完整PDF请访问：www.ertongbook.com