

图说
天下

NATIONAL GEOGRAPHY COLLECTIONS

国家地理系列

见证地球的沧桑巨变 感悟自然的神奇华美



华北·华东

中国国家地理

最是那一回头的巧笑嫣然，见证着古老城市的曾经沧海，风华绝代的十里洋场终究不过一声叹息。寒山寺的钟声还会在那一刻敲响吗？

[黄金典藏版]

《国家地理系列》编委会 编

中憲大夫

瑞凝

誥授

家族昌盛府第书香盈舍

高门凝瑞府第书香盈舍

中国国家地理

[黄金典藏版]

华北·华东

《国家地理系列》编委会 编

图书在版编目(CIP)数据

中国国家地理：黄金典藏版·华北、华东/《国家地理系列》编委会编. —长春：吉林出版集团有限责任公司，2007.9（2008.6重印）
ISBN 978-7-80720-775-7

I. 中... II. 国... III. ①地理—中国②地理—华北地区③地理—华东地区 IV. K92

中国版本图书馆 CIP 数据核字（2007）第 133911 号




中国国家地理

〔黄金典藏版〕

华北·华东

出版：吉林出版集团有限责任公司（www.jlpg.cn）
（长春市人民大街 4646 号，邮政编码 130021）

发行：吉林出版集团译文图书经营有限公司

制作： (www.rzbook.com)

印刷：北京京都六环印刷厂

开本：787 × 1092mm 1/16

印张：12

字数：240 千字

版次：2007 年 10 月第 1 版

印次：2008 年 6 月第 4 次印刷

定价：19.80 元



中国国家地理

[黄金典藏版]

华北·华东

《国家地理系列》编委会 编

图书在版编目(CIP)数据

中国国家地理：黄金典藏版·华北、华东/《国家地理系列》编委会编. —长春：吉林出版集团有限责任公司，2007.9（2008.6重印）
ISBN 978-7-80720-775-7

I. 中... II. 国... III. ①地理—中国②地理—华北地区③地理—华东地区 IV. K92

中国版本图书馆CIP数据核字（2007）第133911号




中国国家地理

〔黄金典藏版〕

华北·华东

出版：吉林出版集团有限责任公司（www.jlpg.cn）
（长春市人民大街4646号，邮政编码130021）

发行：吉林出版集团译文图书经营有限公司

制作： (www.rzbook.com)

印刷：北京京都六环印刷厂

开本：787 × 1092mm 1/16

印张：12

字数：240千字

版次：2007年10月第1版

印次：2008年6月第4次印刷

定价：19.80元

试读结束：需要全本请在线购买：www.ertongbook.com



前言



FOREWORD

数万年的沧海桑田谱写出中华大地壮美的地理诗篇；数千年的繁衍生息激荡出华夏文明恢弘的历史图卷。对此，我们的未知永远多于已知；我们的想象始终需要证实。然而，不管是咫尺或是天涯，大自然的真实都不会因我们的懵懂而褪色。

冰雪长白山冷峻孤傲，却以雄浑、博大的胸怀抚慰着世代的文明与哀愁；灵秀的西子湖娇媚柔美，却承载着水乡儿女亘古的梦想与期盼。赤焰如火的塔克拉玛干沙漠染红天际，勾勒出无法逾越的生命禁区；古色古香的吊脚楼临水而立，默默守候着凤凰古城的绝世风华。布达拉宫矗立于雪域之巅，壮丽巍峨、庄严圣洁，犹如童话中的圣殿；三亚海滨遥处海南岛最南端，椰林树影、碧海蓝天，宛若梦幻中的天堂……

无论是永恒还是瞬间，旖旎抑或神秘，越是了解这份真实，就越坚信她的神奇与美丽。然而，在历史车轮飞速前行的今天，我们注定无法放慢脚步，沿途领略她的神采。怀着这份悸动，我们编写了《中国国家地理》（黄金典藏版）丛书，期待将中国国家地理以一个比较完整的面貌呈现给读者。

本丛书按照通行的行政区域划分法将中国分为华北、华东、东北、西北、中南、西南、港澳台七大部分，内容涵盖行政区划，人口、民族，历史文化，地貌，气候，经济和旅游地理等方方面面。近2 000幅精美绝伦的图片和灵动流畅的文字相辅相成，将中国地理的秀美与壮阔浓缩到极致。这是一套传递地理哲学、追求科学精神的书，一套献给热爱生活、喜欢地理的读者的普及读物，也是一套讲述自然和人文故事的图书。由衷希望此书可以使每一位读者打开心窗，感受阳光下的另一番天地，体味一份纯粹与阅读有关的乐趣。



〔 华北 〕 ▶▶▶

10 北京

10 | 行政区划

东城区 / 宣武区 / 海淀区

11 | 人口、民族

12 | 历史文化

周口店北京人 / 关汉卿 / 老舍 / 北京四合院 / 北京的胡同

15 | 地貌

东灵山 / 龙庆峡

16 | 水系

密云水库 / 永定河

17 | 气候

17 | 自然资源

月季 / 勺鸡 / 遗鸥



18 | 经济

农业 / 工业 / 交通

20 | 旅游地理

故宫 / 天坛 / 雍和宫 / 古观象台 / 圆明园 / 卢沟桥 / 香山 / 八达岭长城 / 十三陵 / 卧佛寺 / 潭柘寺

26 | 颐和园

28

天津

28 | 行政区划

和平区 / 南开区 / 塘沽区

30 | 人口、民族

30 | 历史文化

独特的地域文化 / 天津卫 / 估衣街

32 | 地貌

冲积平原

32 | 水系

海河

33 | 气候

33 | 自然资源

能源、矿产 / 紫砂陶土

34 | 经济

农业 / 工业 / 交通

36 | 旅游地理

盘山 / 黄崖关长城 / 独乐寺 / 大悲禅院 / 天



后宫 / 天津广东会馆 / 天尊阁 / 石家大院

40

河北



40 | 行政区划

石家庄市 / 保定市 / 邯郸市 / 沧州市

42 | 人口、民族

42 | 历史文化

磁山文化 / 祖冲之 / 张之洞 / 李大钊

44 | 地貌

雾灵山 / 河北平原

45 | 水系

白洋淀 / 燕塞湖

46 | 气候

47 | 自然资源

苦马豆 / 大火草

47 | 经济

农业 / 工业 / 交通

49 | 旅游地理

山海关 / 孟姜女庙 / 老龙头 / 外八庙 / 木兰围场 / 娲皇宫及石刻 / 开元寺塔 / 赵州桥

52 | 承德避暑山庄

54

山西



54 | 行政区划

太原市 / 大同市 / 临汾市

55 | 人口、民族

55 | 历史文化

丁村人 / 武则天 / 司马光

56 | 地貌

太原盆地 / 吕梁山 / 恒山 / 太行山

59 | 水系

汾河

59 | 气候

60 | 自然资源

山罍粟 / 褐马鸡 / 脱皮榆 / 乌金之乡

61 | 经济

农业 / 工业 / 交通

63 | 旅游地理

云冈石窟 / 双林寺 / 晋祠 / 应县木塔 / 悬空寺 / 五台山 / 壶口瀑布 / 平遥古城 / 华严寺 / 永乐宫

68 | 晋商与大院文化

70

内蒙古



70 | 行政区划

呼和浩特市 / 包头市 / 满洲里市

71 | 人口、民族

蒙古族 / 鄂温克族 / 达斡尔族 / 鄂伦春族

74 | 历史文化

河套文化 / 成吉思汗 / 忽必烈

75 | 地貌

呼伦贝尔草原 / 阴山山脉 / 巴丹吉林沙漠



78 | 水系

呼伦湖 / 乌拉盖尔河

78 | 气候

78 | 自然资源

大鸨 / 驯鹿

79 | 经济

农业 / 工业 / 交通

80 | 旅游地理

成吉思汗陵园 / 万部华严经塔 / 昭君墓 / 龙泉寺 / 辽上京遗址 / 黑城古城遗址 / 美岱召 / 金刚座舍利宝塔 / 席力图召

84 | 那达慕大会

[华东] >>>

88

上海



88 | 行政区划

黄浦区 / 徐汇区 / 浦东新区

89 | 人口、民族

90 | 历史文化

黄道婆 / 徐光启 / 中共“一大”会址纪念馆

91 | 地貌

河口沙洲 / 淀泖低地 / 上海湿地 / 长兴岛 / 崇明岛

92 | 水系

黄浦江 / 吴淞江 / 淀山湖

94 | 气候

94 | 自然资源

红楠 / 黑脸琵鹭

95 | 经济

农业 / 工业 / 交通

96 | 旅游地理

玉佛寺 / 豫园 / 大观园 / 龙华寺 / 古镇朱家角 / 城隍庙

98 | 多伦路文化街



100 山东

100 | 行政区划

济南市 / 青岛市 / 烟台市 / 威海市

101 | 人口、民族

102 | 历史文化

大汶口文化 / 鲁国编《春秋》 / 孟子 / 李清照 / 辛弃疾 / 戚家牌坊

104 | 地貌

山东半岛 / 胶东丘陵 / 蒙山 / 鲁中南山地

106 | 水系

东平湖 / 南四湖

107 | 气候

107 | 自然资源

金矿 / 蓝宝石 / 胜利油田 / 青岛百合 / 白肩雕

109 | 经济

农业 / 工业 / 交通

110 | 旅游地理

泰山 / 趵突泉 / 崂山道观 / 栈桥 / 成山头 / 蓬莱水城 / 千佛岩石窟造像

116 | 曲阜三孔

118

江苏



118 | 行政区划

南京市 / 扬州市 / 苏州市 / 无锡市

119 | 人口、民族

120 | 历史文化

孙权称帝 / 施耐庵与《水浒传》 / 徐霞客游天下 / 梅兰芳

121 | 地貌

江淮平原 / 太湖平原

122 | 水系

太湖 / 高邮湖

123 | 气候

124 | 自然资源

秤锤树 / 白穗花 / 独兰花 / 宝华玉兰 / 白腹海雕 / 麋鹿

125 | 经济

农业 / 工业 / 交通


126 | 旅游地理

周庄 / 盘门 / 沧浪亭 / 虎丘 / 寒山寺 / 宝带桥 / 天下第一泉 / 鼋头渚公园 / 中山陵 / 瘦西湖

132 | 苏州园林

134

浙江



134 | 行政区划

杭州市 / 宁波市 / 温州市 / 绍兴市

136 | 人口、民族

137 | 历史文化

河姆渡文化 / 良渚文化 / 勾践卧薪尝胆 / 王羲之 / 开凿大运河 / 鲁迅



139 | 地貌

杭嘉湖平原 / 舟山岛 / 宁绍平原 / 杭州湾

140 | 水系

钱塘江 / 富春江

140 | 气候

141 | 自然资源

明矾石矿 / 银杏 / 黑鹿 / 黄腹角雉

142 | 经济

农业 / 工业 / 交通

143 | 旅游地理

西湖 / 乌镇 / 雁荡山 / 灵隐寺 / 千岛湖 / 六和塔 / 普陀山 / 阿育王寺 / 楠溪江 / 天目山

163 | 人口、民族

畲族 / 惠安女

164 | 历史文化

客家首府——长汀 / 妈祖文化 / 崇蛇的遗风

165 | 地貌

武夷山脉 / 博平岭 / 东南沿海丘陵 / 东山岛

169 | 水系

闽江 / 木兰溪 / 晋江

170 | 气候

170 | 自然资源

福建柏 / 凹叶厚朴 / 水松 / 白鹇

172 | 经济

农业 / 工业 / 交通

173 | 旅游地理

南普陀寺 / 万石岩 / 南山寺 / 福建土楼 / 洛阳桥 / 清源山 / 开元寺 / 安平桥 / 金湖



148

安徽



148 | 行政区划

合肥市 / 安庆市 / 芜湖市

149 | 人口、民族

149 | 历史文化

醉翁亭 / 徽商 / 屯溪老街 / 潜口古民宅

151 | 地貌

皖中沿江平原 / 天柱山 / 江南溶洞群 / 巢湖盆地

153 | 水系

太平湖 / 巢湖

153 | 气候

154 | 自然资源

华山矾 / 醉翁榆 / 华东黄杉 / 短尾猴 / 扬子鳄

155 | 经济

农业 / 工业 / 交通

156 | 旅游地理

九华山 / 祇园寺 / 桐城文庙 / 许国石坊 / 棠樾村牌坊 / 中都皇陵 / 黄山

160 | 皖南古村落



178

江西



178 | 行政区划

南昌市 / 九江市 / 景德镇市

179 | 人口、民族

180 | 历史文化

陶渊明 / 白鹿洞书院 / 文天祥 / 客家方形围屋

181 | 地貌

鄱阳湖平原 / 罗霄山脉 / 红色丘陵 (红壤) / 赣中南丘陵

183 | 水系

鄱阳湖 / 赣江

183 | 气候

184 | 自然资源

钨 / 穗花杉 / 鹅掌楸 / 白鹤

185 | 经济

农业 / 工业 / 交通

186 | 旅游地理

庐山 / 井冈山 / 石钟山 / 五龙潭 / 滕王阁 / 三清山

190 | 婺源古建筑群

162


福建



162 | 行政区划

福州市 / 厦门市 / 泉州市








华北

华北

北京



行政区划

北京市简称京，中华人民共和国首都，位于内蒙古高原和华北平原的交界处，西、南、北三面与河北省相邻，东南毗连天津市。地处东经 $115^{\circ} 25' \sim 117^{\circ} 35'$ 、北纬 $39^{\circ} 28' \sim 41^{\circ} 05'$ 之间。辖东城、西城、崇文、宣武、朝阳、海淀、丰台、石景山等16个区和密云、延庆2个县。全市面积1.64万平方千米。市政府驻东城区。

东城区

东城区是北京市政府所在地，位于中心城区东北部，面积25平方千米，户籍人口62.5万。辖10个街道。区内交通网络分布密集，其中，全国铁路交通枢纽——北京站位于辖区南部。工业主要有服装、食品、印刷、毛纺、汽车配件、五金交电等行业。辖区内有王府井商业街、百货大楼、新东安市场等商业场所。中央美术学院、中国协和医科大学等高等

院校设立于此。医疗卫生机构550个，文化体育设施众多。天安门广场、天安门城楼、汉白玉金水桥、太庙、中山公园、故宫博物院、古观象台、地坛、雍和宫等名胜位于区内。天安门广场正中为人民英雄纪念碑和毛主席纪念堂，西侧是人民大会堂，东侧是中国国家博物馆，南侧是正阳门和箭楼。地安门外大街的北端有钟鼓楼。区内还有诸多名人的故居。



北京前门外的大栅栏，北京人不叫它为“大栅(zhà)栏”，而是叫“大栅(shì)栏儿”。明朝时这一地区已发展成为有名的繁华闹市。清乾隆年间，在街道两端安置铁栅栏，故大栅栏成为街名沿袭至今。大栅栏街东西长不过300米，却云集了众多的老字号，如同仁堂药店、马聚源帽店、瑞蚨祥绸布店、内联升鞋店等。现已拆迁，将改成步行商业街。

宣武区

宣武区位于中心城区西南部，是北京城的发祥地和商业文化区。面积19平方千米，辖8个街道。户籍人口53万，有回、满、蒙古、壮等38个少数民族。回族人口占宣武区少数民族人口的79.1%。有莲花河流经境内，护城河流经西部和南部。区内有8条交通干线贯通东西南北，还有环城地铁经过。大栅栏、珠市口西大街、菜市口等商业繁华区有同仁堂药店、瑞蚨祥绸布店等老字号店铺和琉璃厂文化街。名胜古迹有牛街礼拜寺、天宁寺塔、法源寺、陶然亭、大观园等。

海淀区

海淀区位于市区西北部，面积431平方千米，户籍人口193万。区政府驻长椿桥路，辖22个街道5镇2乡。1952年建区。区内地势西高东低，有高粱河、清河、万泉河、南长河、小月河、南沙河、北沙河、永定河引水渠、京密引水渠及昆明湖、玉渊潭、紫竹院湖等。农业主产小麦、蔬菜，兼产肉、禽、蛋、鱼、水果。驻区有大专院校60所，包括全国著名的北京大学、清华大学等。海淀区是著名的高新技术产区。高新技术已成为区域经济的支柱，形成电子信息、光机电一体化等四大支柱产业。



✦ 天坛位于北京市崇文区，是世界上最大的祭天建筑群。天坛的主要建筑均位于内坛，从南到北排列在一条直线上。全部宫殿、坛基都朝南呈圆形，以象征天。整个布局和建筑结构都具有独特的风格。



人口、民族

北京市常住人口1 581万(2006)，人口密度为每平方千米963人，其中市中心每平方千米超过2.7万人，为世界上人口密度最大的城市之一。人口增长迅速的原因是自然增殖和机械增长的速度均较高。年龄构成属年轻型，正处于向成年型过渡阶段，劳动力资源充足，各种专业人才云集。全国56个民族在北京都有分布，其中少数民族人口71.8万(2005)，占全市总人口数的4.67%。人口在万人以上的少数民族有回族、满族、蒙古族。人口在千人以上的还有朝鲜族、壮族、维吾尔族、苗族、土家族、藏族。

历史文化

北京是中国七大古都之一，也是世界历史文化名城之一。早在70万年至50万年以前，原始人群部落“北京猿人”就在北京西南的周口店繁衍生息。秦始皇统一中国后，北京一直是北方军事交通重镇和地方政权的都城。作为燕国、辽、金、元、明、清的都城，北京拥有大量的文物古迹和丰富多彩的文化内涵。1919年在北京爆发的震惊中外的“五四”运动，揭开了中国现代史的序幕。北京成为现代中国政治、文化大舞台的中心。



北京周口店山顶洞遗址，距今约2万~1万年。遗址中发现的8具山顶洞人化石，不论脑容量还是人体体质特征都和现代人接近。洞穴堆积物中还发现54种脊椎动物化石，其中绝大部分为华北、内蒙古及东北地区的现生物。山顶洞人能制造石器和骨器，而且能在骨器上制作一些精致的装饰品。山顶洞人是接近现代人的“北京人”。

周口店北京人

周口店北京人遗址位于北京市房山区周口店龙骨山。距北京城约50千米。因考古学家首先在北京地区发掘出的一个完整的猿人头盖骨，而定名为北京人。1929年中国古生物学家裴文中在此发现原始人类的牙齿、骨骼和一块完整的头盖骨，并找到了“北京人”生活、狩猎及使用火的遗迹，证实早在50万

年以前北京地区已有人类活动。以后陆续在龙骨山上发现一些猿人使用的石器和用火遗址。周口店遗址是世界上迄今为止人类化石材料最丰富、最生动，植物化石门类最齐全、研究最深入的古人类遗址之一。北京人所创造出的颇具特色的旧石器文化，对中国华北地区旧石器文化的发展产生深远的影响。



北京人背鹿像（复原雕塑）

京剧

京剧是中国国粹，于清光绪年间（一说形成于道光年间）形成于北京。其前身为徽剧，通称皮黄戏，同治、光绪两朝最为盛行。京剧有近200年的历史，它有优美、独特的唱腔并融入了中国武术技巧的舞蹈动作。京剧角色的行当划分比较严格，早期分为生、旦、净、末、丑、武行、流行（龙套）七行，以后归为生、旦、净、丑四大行。象征性格和命运的脸谱是京剧的一大特色，红脸代表忠勇、黑脸代表智猛、金脸和银脸代表神妖等等。





✦ 关汉卿像

关汉卿

关汉卿是元代杂剧作家，号已斋（一作一斋），大都（今北京市）人，约生于金末或元太宗时。有关关汉卿生平的资料较匮乏，只能从零星的记载中窥见其大略。据各种文献资料记载，关汉卿编有杂剧67部，现存18部。其中《窦娥冤》、《救风尘》、《望江亭》、《拜月亭》、《鲁斋郎》、《单刀会》、《调风月》等都是他的代表作。关汉卿的杂剧内容具有强烈的现实性并蕴含着昂扬的战斗精神，关汉卿生活的时代，政治黑暗腐败，社会动荡不安，阶级矛盾和民族矛盾十分突出，人民群众生活在水深火热之中。他的剧作

深刻地再现了社会现实，充满着浓郁的时代气息。作品既有对官场黑暗的无情揭露，又热情讴歌了人民的反抗斗争。慷慨悲歌，乐观奋争，构成关汉卿剧作的基调。在关汉卿的笔下，写得最为出色的是一些普通妇女形象，例如窦娥，妓女赵盼儿、杜蕊娘等，各具性格特色。关汉卿描写了她们的悲惨遭遇，刻画了她们正直、善良、聪明、机智的性格，同时又赞美了她们强烈的反抗意志，歌颂了她们敢于向黑暗势力展开搏斗、至死不屈的英勇行为，在那个特定的历史时代，奏出了鼓舞人民斗争的主旋律。

老舍

老舍（1899~1966）原名舒庆春，字舍予，满族，北京人，著名作家。曾因创作优秀话剧《龙须沟》而被授予“人

民艺术家”称号。老舍一生很注意对青年文学工作者的培养和辅导，并写了约800万字的作品。主要著作有：《骆驼祥子》、《火葬》、《四世同堂》、《月牙儿》、《我这一辈子》、《赶集》、《龙须沟》、《茶馆》。老舍的作品中大量采用北京口语，展示了特殊历史背景下北京普通老百姓的生活。他的作品达到了京味儿文学的高峰。



✦ 老舍像

✦ 清代，除皇帝及其家眷外，任何人不得住进紫禁城，皇亲国戚们都要建造自己的府第为家居之所，于是，王府便产生了。今日北京城里有60余座清代王府，其中恭王府是保存最完整的一处，也是世界最大的四合院，它位于什刹海北岸。恭王府分为平行的东、中、西三路。中路的3座建筑是宅邸的主体，一是大殿，二是后殿，三是延楼，延楼东西长160米，有40余间房屋。东路和西路各有3个院落，和中路建筑遥相呼应。王府的最后部分是花园，20多个景区各不相同，极为奢华气派。





✦ 北京的胡同

北京四合院

北京四合院，是中国北方住宅建筑中一种传统的布局形式，又体现了中国“前堂后寝”的礼制规格。四合院历史悠久，汉代时四合院逐步形成，到唐宋时已广泛使用，到明代趋于成熟。现在北京大量存在的都是清代建造的四合院。四合院一般的布局是在东南西北四面建房，中间围出一个院子，院子的外墙除大门外，没有窗户或通道与胡同相连，四面房屋相对独立，有的彼此间有游廊相连。四合院多坐北朝南而建，院门都开在东南角，门内迎面建影壁，院内房子有正房、厢房、耳房之分，除了正房必须朝南，还有个“左厨右厕”的老规矩。四合院有大、中、小之分。高级的四合院分“进”，由四面房屋合围起来的一个庭院就叫一“进”，院子可从南向北层层递进，一进连着一进。北京四合院以三“进”的居多，二“进”的也有，四“进”以上较少。老北京有句俗语：“天棚鱼缸石榴树，先生肥狗胖丫头”，

北京胡同之最


现今最长的胡同之一：东西交民巷，全长3000米。现今最短的胡同之一：一尺大街，共长25.23米，现已并入杨梅竹斜街。现今最窄的胡同之一：小喇叭胡同，北口尚不足0.6米。现今最宽的胡同之一：灵境胡同，最宽处达32.18米。现今拐弯最多的胡同之一：九湾胡同。现今最古老的胡同之一：元朝就有的砖塔胡同。仅存的胡同过街楼：儒福里的观音院过街楼。仅存的胡同琉璃牌坊：神路街北的东岳庙牌坊。现存的胡同木牌楼：国子监街东口成贤街牌楼。尚存的胡同拱门砖雕：东棉花胡同15号院内的拱门砖雕。

讲的就是四合院的独特风景。天棚是遮阳挡雨之用。鱼缸多养龙睛鱼，石榴树因寓意“多子”。先生专指账房的先生，肥狗胖丫头则象征主人富裕安闲。

北京的胡同

北京的胡同，绝大多数都是正东正西，正南正北，横竖笔直的走向，从而构成了北京十分方正的布局。这种布局也表明了北京这座古城是经过充分规划，依照棋盘形的蓝图而建的。由于住宅多是坐北朝南的四合院，并列成排而组成胡同，所以东西向的胡同多，南北向的胡同

少。而这种规划正是吸取历代帝都的建造经验，体现了中国历代城市规划的传承特色。据说北京城内星罗棋布的胡同有6000条之多，很多胡同名称从元代经明清一直沿用至今。名称更是包罗万象，但大多数与老百姓的生活息息相关，如柴棒胡同、米市胡同、油坊胡同、盐店胡同、酱坊胡同等。



✦ 北京的四合院院子比例大小适中。冬天太阳可照进室内正房，冬暖夏凉。庭院则是户外活动的场所。

✦ 垂花门是四合院内装饰性极强的建筑物，它的各个突出部位都有十分讲究的装饰。垂花门是四合院的外院与内宅的分界线。人们描述古代女子生活时所说的“大门不出，二门不迈”中的“二门”就是指垂花门。

