

温岭市旅游行业协会

温

岭

指南游




WENLING

LÜYOU ZHINAN

钟云华○主编

浙江人民出版社

Wenling
Lüyou Zhinan



温岭

旅游指南

钟云华 主编

浙江人民出版社



图书在版编目(CIP)数据

温岭旅游指南/钟云华主编. —杭州:浙江人民出版社,
2009.5

ISBN 978-7-213-04051-1

I. 温… II. 钟… III. 旅游指南—温岭市
IV. K928.955.3

中国版本图书馆 CIP 数据核字(2009)第 061752 号

书 名	温岭旅游指南
作 者	钟云华 主编
出版发行	浙江人民出版社 杭州市体育场路 347 号 市场部电话:(0571)85061682 85176516
责任编辑	金 纪
责任校对	张谷年
封面设计	罗信文
电脑制版	杭州大漠照排印刷有限公司
印 刷	浙江新华印刷技术有限公司
开 本	890×1240 毫米 1/32
印 张	5.375
插 页	4
字 数	20 万
版 次	2009 年 5 月第 1 版·第 1 次印刷
书 号	ISBN 978-7-213-04051-1
定 价	28.00 元

如发现印装质量问题,影响阅读,请与市场部联系调换。



PREFACE

前言

温岭,作为我国优秀旅游城市,有着丰富的旅游资源和众多的旅游景点。国家级风景名胜区、世界地质公园方山—长屿硐天集雄、险、奇、巧、幽为一体,成为浙东南独具魅力的风景旅游胜地,越来越受省内外旅游者的青睐。新千年曙光首照地石塘,渔村建筑独特,滨海风光旖旎,“渔家乐”活动方兴未艾。寒坑龙潭等 10 个不同景观特征的市级风景区和众多不同内容的文化景点散布在全市各地,提供人们休闲游憩和观赏。太湖、江夏森林公园是大自然赐予人们的理想的天然氧吧。喜欢工业旅游和“农家乐”活动的人们也能找到满足自己需要的处所。温岭交通便捷,吃、住、行、游、购、娱要素齐全。到温岭赏风景、探民俗、品海鲜,定会使你留下较为深刻的印象。

随着国民经济的不断发展,人民生活水平的不断提高,中国公民已把旅游作为生活中的重要组成部分。为了对游人提供必要的帮助,温岭市旅游行业协会成立了《温岭旅游指南》编写组。编写组成员分头搜集、整理、编写材料,初稿出来后,征求有关方面意见,经过多次修改,最终形成本书。

《温岭旅游指南》约 10 万字,近 100 幅图片,全书主要分成三大部分:

第一部分:温岭概况。介绍温岭国土资源、人口民俗、宗教信仰、历史沿革、旅游服务、今日温岭等。

第二部分:温岭风景名胜。介绍温岭旅游名胜景点和旅游服务设施。这是本书的重点。


第三部分:温岭部分景区导游词。

在本书出版之时,我们特别要感谢温岭市风景旅游管理局、新河镇、大溪镇、石塘镇、泽国镇、松门镇、箬横镇、滨海镇、温峤镇、城南镇、温岭市孔子学会和乐美庭、陈成军、杨笃妙、江贤志、王呈祥等同志的支持和帮助,感谢一些旅游景区(景点)为我们提供了各种原始的资料。本书图片由温岭市风景旅游管理局提供。本书在编写过程中,参考了有关文献和资料,在此一并表示感谢。

需要说明的是,温岭经济在不断发展,新景点在不断开发,老景区的服务设施也在不断更新、完善,加上我们的水平有限,书中难免有不符或差错之外,恳请读者批评指正。

编者


2009年2月10日





CONTENTS

目录



温岭概况




温岭风景名胜

长屿硐天风景区	10
方山—南嵩岩风景区	32
石塘风景区	49
太湖山	61
流庆寺	64
紫莲山	65
寒坑龙潭	65
五龙山	68
太平双溪	69
松门海滨	70
红岩背	74
楼旗尖	76
丹崖山	77
江夏森林公园	78
锦屏公园	80
东辉公园	82
虎山公园	84
文沁公园	86

温岭烈士陵园	87
戚公祠	88
金清大桥	89
张元勋故居	90
王府遗址	90
宋代古闸群	91
赵大佑纪念馆	91
王居安墓	92
温峤古街	94
红十三军烈士陵园	95
牧屿文昌阁	96
天皇禅寺	97
乱岩	98
钱江摩托工业旅游园区	99
滨海农业观光园	100
乡村跑马场	101
旅游服务	102


部分景区导游词

长屿洞天双门洞景区导游词	108
长屿洞天八仙岩景区导游词	130
方山景区导游词	138
南嵩岩景区导游词	147
石塘景区导游词	152
寒坑龙潭景区导游词	158
钱江摩托工业旅游园区导游词	161
参考书目	166



温岭概况

GENERAL SITUATION



1. 自然地理

面积 温岭陆地面积926平方公里,海域面积1079平方公里,大于500平方米的岛屿陆域面积14.72平方公里。

界域 温岭地处浙江省东南沿海,位于台州湾以南,东经 $121^{\circ}9'50''$ — $121^{\circ}44'0''$,北纬 $28^{\circ}12'45''$ — $28^{\circ}32'2''$ 之间。北界台州市路桥、黄岩两区,南接玉环县,西与温州乐清市接壤,东、东南、西南三面濒海。市中心距省会杭州市300公里。

温岭海岸线总长317公里,其中陆地海岸线160公里。在海域上,分布着大小岛屿170个,多展布于东南沿海中,均为凝灰岩、火成岩等组成的基岩海岛,其中11个岛常年有人居住,季节性住人岛屿15个。

地形 温岭全境“四山一水五分田”,是著名的温黄平原所在地。地势自西和西南向东渐倾。西部和西南部多为海拔100—250米的低山丘陵,间有小块河谷平原,最高处为太湖山主峰,海拔734米,系北雁荡山余脉。北部、中部和东部为平原,一般在海拔5米上

下,土地地旷,水网交织,富有水乡特色。东南石塘一带负山面海,岩岸曲折,岛屿罗列,形成若干天然避风港湾。

河流 温岭境内溪流众多,河流多源于西部和西南部丘陵山区。全市河流总长1494公里,流域面积833平方公里。境内河流按地形和流向,划分为金清水系和江夏港、横坑溪、横山溪、大雷溪等4个自成一体的水系。

温岭河流水位季节变化较大,梅季是一年中的高水位时期,台风雨影响也会出现暴涨的高水位。7—8月上旬,高温、少雨,蒸发量大,相对出现河水枯浅。



水库 温岭境内有中型水库2座、小型水库108座、山塘43座,蓄水总量5725万立方米。主要水库有湖漫水库、太湖水库、花芯水库、桐岭水库和马步溪水库。

气候 温岭属中亚热带季风气候,受海洋性气候影响明显,总的特点是:气候温和,四季分明,温湿适中,热量充裕,雨量充



沛,光照适宜,早春回温迟,秋季降温慢,无霜期长。

年平均气温17.3℃。7月为最热,气温在27.2—28℃之间,极端最高气温为36.9℃。最冷月为1月份,气温在6.2—6.7℃之间,极端最低气温为-6.6℃。

温岭雨量充沛,但年际变化大,时空分布不均。年平均降雨量为1693.1毫米。全年有两个明显的雨季。3—6月为第一雨季,约占年降雨量的42%。其中3—4月为春雨期,5—6月为梅雨期。7—9月为相对的第二雨季,主要是受台风影响,多狂风暴雨,次为热雷雨,约占年雨量的35%。

温岭的主要灾害性天气为台风,多发于每年的7、8、9月份。台风在境内登陆或附近登陆为平均两年一遇。当12级以上的台风袭来时,尖厉的啸声夹带暴雨,势不可挡。沿海地区,台风更是掀起狂浪,惊涛击岸,威猛异常。

2. 国土与资源

温岭地貌单元众多,有低山、高丘、低丘、台地、平原、滩涂、岛屿等,以平原为主。丘陵面积占土地面积的42.09%,平原面积占土地面积的57.91%。

耕地资源 自有历史记载以来,温岭耕地面积逐步减少。2007年末拥有耕地面积49.15万亩,其中水田41.07万亩,旱地8.08万亩,人均耕地0.46亩。

作物资源 温岭粮食作物主种水稻,次为麦类、番薯、豆类。经济作物以西瓜、果蔗、高橙、杨梅、大棚葡萄、早熟梨、花卉苗木、蔬菜、茭白、香水莲花为主。

林业资源 温岭有林业用地44.5万亩,森林覆盖率为25.07%,有大溪国家森林公园和江夏省级森林公园。境内属亚热带低丘森林植被区系——常绿阔叶林,后被马尾松人工林所取代。现乔木树种有170种,建群树种有马尾松林、黑松林、杉木林、竹林、木麻黄林和以枫香、栎类、木荷为主的阔叶林。珍稀树种有小明因山上的鹅耳枥、南岭黄檀、黄杞、毛叶红豆、赤皮稠、老鼠尖、三尖杉、樟木、枫香、乌药、山矾、虎皮楠、杜莫、红叶树和三蒜岛的海桐、阔叶黄杨、毛叶榕、栓木、凹叶栓。温岭古木有坞根镇坑潘村900余年





树龄的古樟、城东街道乌龙岙村的古银杏、温峤镇峨嵋村2株800余年的罗汉松、下保村400余年的古雀梅、长屿麦芒岙100多年的“杨梅王”。

畜牧资源 温岭畜牧资源有猪、牛、羊、兔、蜂和鸡、鸭、鹅、鹌鹑等家禽。

水产资源 温岭濒临富饶的大陈渔场，海域南起玉环县披山岛，北至龙门北港山岛，南北纵距21海里，有丰富的海洋渔业资源。主要海水资源有带鱼、大黄鱼、小黄鱼、鲳鱼、鳓鱼、马鲛、墨鱼、海虾和海蟹，还有虾蛄、弹涂、海葵、望潮、海蜇、海胆、海参、淡菜和贝类。海水养殖的主要品种有对虾、缢蛏、泥蚶、毛蚶、牡蛎、海带和紫菜。温岭内陆水域总面积有7万多亩，由河港、池塘、山塘、水库等组成。淡水鱼类有86种，以鲤鱼科鱼类居多，占39种。主要经济鱼类有鲢鱼、鳙鱼、草鱼、青鱼、鲤鱼、鲫鱼、泥鳅、黄鳝、鳊鱼、鲈鱼、鳗鲡。此外还有河蟹、青虾、螺蛳、河蚌、鳖等。

海盐资源 温岭海涂广袤，坡缓连片，土壤结构接近制盐所需最优配比，且属亚热带中纬度地区，一年四季均可晒盐。历史上曾有海盐生产面积13000多亩，主要集中在石塘镇苍岙至松门镇五岗嘴与神址塘的三角地带。

潮汐资源 温岭潮汐资源主要是利用潮汐发电。1973年至1985年建造的江夏潮汐试验电站位于乐清湾末端江夏港上，为国家“六五”计划期间科技攻关项目。电站设计容量3000千瓦，实际年发电量为530万度。另外，位于坞根镇下楼村江夏港南岸的沙山潮汐发电站，建成于1959年8月，为我国最早建

成的小型潮汐能电站，为开发利用潮汐能和建造大中型潮汐电站提供了有价值的资料。该电站装配40千瓦发电机一台，日平均发电运行时间12—13小时，年平均发电量为9.3万度。

矿产资源 温岭岩石种类较多，以火山碎屑岩为主（占境内岩体面积的95%），其次是各种类型的花岗岩和少量的流纹岩、玄武岩、安山岩、辉绿岩（青石）等，石矿资源丰富。占火山碎屑岩20%的凝灰岩是良好的建筑材料。其中长屿板材开采历史悠久，开采遗址形成奇异的洞天景观。分布在肖村、高龙、江夏、白峰、岙环等地的辉绿岩，是石雕工艺的重要原料。此外，温岭矿产资源还有翁岙锌矿、白山叶蜡石矿、相公涓和东南沿海的天然气、前陈泥炭、石粘高岭土矿、河头和泾岙的明矾石矿和部渚的鸡血冻石。



3. 动物和植物

温岭常见主要野生动物约有267种。其中国家一类保护动物有毛冠鹿，二类保护动物有草鹁子，三类保护动物有穿山甲、小灵猫、兔等。温岭有植物257种。其中鹅耳枥、黄杞、毛叶红豆、紫楠、山龙眼、三尖



樟树是属于樟科的常绿性乔木。高可达50米,树龄成百上千年,可称为参天古木,为优秀的园林绿化林木。树皮幼时绿色,平滑;老时渐变为黄褐色或灰褐色纵裂。冬芽卵圆形。叶薄革质,卵形或椭圆状卵形,花期4—5月,果期10—11月。



桂花又名“月桂”、“木犀”。种叶对生,多呈椭圆或长椭圆形,树叶叶面光滑,革质,叶边缘有锯齿。树冠圆球形。树干粗糙、灰白色。花簇生,3—5朵生于叶腋,花期9—10月,多着生于当年春梢,二三年生枝上亦有着生,花冠分裂至基乳有乳白、黄、橙红等色,香气特浓。

杉、红楠、虎皮楠、石楠、赤皮桐、马褂木、七叶树、银杏、樟树、南岭黄檀等为珍贵稀有树种。

樟树是温岭的市树,桂花是温岭的市花。

4. 人口与民族

人口总数和人口密度 2007年末温岭人口为116.56万人,其中非农业人口18.99万人。2005年,全市外出人口28.77万人,外来人口38.44万人,常住人口为121.06万人。温岭人多地少,2007年末人口密度为每平方公里1259人,为全国人口密度最高的县市之一。

姓氏与民族 乡居温岭三代以上的本地姓氏至少有170个,以陈、林、江、潘、金、王、张为大姓,季、赵、叶、郭、颜、徐、郑稍次之。境内主要为汉族聚居,少数民族因谋生、工作、婚姻等原因散居各地,且流动性大。据统计,境内少数民族总人数1982年为28人,2000年为8486人,2004年为626人,主要有土家族、苗族、侗族、布依族、壮族、畲族、彝族、回族、瑶族、仫佬族等20多个少数民族。

语言 温岭方言属吴语区,市内各地略有差异。石塘、箬山一带渔区同时通行闽南话。近几年由于大量外来人口涌入,温岭境内的语言呈多元趋势。普通话通行全境。

5. 宗教信仰

温岭部分人信仰佛教,也有部分人信仰基督教、天主教和中国固有的宗教——道教。

佛教于晋咸和中(330)传入温岭,最早的佛寺为普光寺,即今新河镇铁场的崇国寺。市内佛教主要为净土宗,次为天台宗。市籍高僧有明代宗泐、灵睿和民国式海、宽然。

主要寺院有崇国寺、小明因寺、普照寺、流庆寺、云霄寺、天皇寺等16所。

温岭道教多为正一派,平日衣着同凡俗,不蓄发,娶妻,散居乡间,念忏做道场谋生,兼务农事或做小贩;少数为全真



道士,方袍大袖,蓄发,不娶妻,深居宫观练功修道。市籍著名道士有元代张惟一、明代吴栖霞。道家活动遗迹有方山(汉代道家周义山在此结庐修道)、丹崖山丹井(晋代道家葛洪炼丹之遗迹)、西源山丹灶、丹井(唐代道家兆期炼丹之遗迹)。主要道观有三清观、道源洞、双门洞等14所。

基督教于清同治十二年(1873)传入温岭,各镇都建有教堂。

天主教于清同治十年(1871)传入温岭,有温岭天主堂和新河天主堂。

6. 温岭民俗文化

民风 温岭居民多喜越剧。民间曲艺有道情、排街、莲花、洒尺、滩簧及评书等。民间音乐有小调卖花线、杨柳青、马灯调、五更调、手扶栏杆、孟姜女及石塘的雪梅调,还有劳动号子、山歌和田歌。民间艺术有舞龙、舞狮、舞五兽、花灯、台阁、梗杠、天皇花鼓、大奏鼓、流徒传、踏地故事等。其中大奏鼓系明代福建惠安渔民迁居箬山时传入,由男性多人扮演女角,身着类似戏曲媒婆服饰,手执扁鼓、木鱼,赤足上场,边敲边舞,伴以锣鼓、唢呐,热烈粗犷,幽默诙谐,被列入省级非物质文化遗产名录。



温岭乡村多庙祠,民间信仰五花八门。保界神有杨府大神(杨家将)、关圣帝君(关羽)、东岳大帝(泰山神)等;渔区崇敬天妃、鱼师爷。此外,水乡农民祀奉夏禹王,长屿石工祀奉雷公,石塘居民还尊七仙女为保护儿童之神。

民性 山区居民朴实好客,水乡农民机灵务实,沿海渔民粗犷强悍。

饮食 温岭主食为大米饭,沿海渔区喜食稀饭。常食有大米年糕、糯米麻糍、米面、炊饭,还有糯米粽(分白米粽、番薯粽、豇豆粽)、汤圆、炊圆、翻抄圆、馒头、肉包、麦面、水饺。

佐餐除四季新鲜蔬菜及鱼肉外,喜食干制、腌渍品。日常佐餐有腌菜、腌菜梗、菜干、萝卜丝干、醉泥螺、虾蛄弹酱、沙薯酱、酱鱼生、糟鱼、虾皮、炊皮、鱼鲞等。

平日客至,以米面、年糕招待。遇婚丧庆典、重大节日或贵客临门,则备办酒席。近年城镇居民逐渐兴起到饭店酒馆办宴待客。

民间进补最常见为鸡子酒(即鸡蛋酒),次为豇豆酒。

温岭风味小吃有糖龟(逢春节石塘居民家家制作)、糖糕、乌饭麻糍、卷糍(糖糕、乌饭麻糍、卷糍以新河所产最有名)、方糕、重阳糕、青团、洋糕、麦饼、拭饼、火烧、光饼(俗称肚脐饼)、糊糟羹、洋菜糕、菁草糊、石莲糊、馄饨、米仁粥等。还有大溪蚶灰糕、神童门硬糕、石塘生糕、新河霉糕。风味菜肴有鱼面、鱼丸和小方腐乳。

近年来,外来人口大量涌入,外地饮食习惯不断引入温岭,肯德基、火锅、北方面食和川菜风味等颇受部分民众欢迎,快餐店遍

布全市各镇。

居住 温岭旧时以聚族而居为多。大户住宅多为院堂式,前庭后院,环以高墙,前为台门,入门为庭,俗称道地。升阶为堂,正屋三至七间不等。一般民舍以矮楼为多,正屋前高后低,楼后面不开窗,俗称畚斗楼。20世纪60年代一度兴起石板屋。1980年以来,城镇户室型住宅逐步发展。

石塘、箬山渔区民居多为古堡式块石结构,以防风灾和海盗,别具风格。

岁时风俗

春节 亲人团聚、守岁、拜年、祀神、礼佛。

元宵 张灯,上坟,吃糊糟羹。

二月二 吃长粽、糕蒂头。

清明 扫墓,吃青团、海蛎。

立夏 吃麦饼。

端午 吃麦饼,饮雄黄酒,少数人家吃粽子。

六月六 尝新米,晒衣晒书,浴畜。

立秋 吃西瓜。

乞巧 女子以木槿花、叶洗发。

中元 俗称七月半。做米糕,祭祖,放水灯。

中秋 吃鸭煨芋头,互送月饼。

重阳 吃重阳糕。

冬至 吃糯米圆。

谢年 (立春前)放鞭炮,以公鸡、猪肉、鱼、年糕祭拜天地祖宗。

随着商品经济的发展和对外交流的影响,农业经济时代的岁时习俗逐渐淡化,有的被赋予新的活动内容,有的甚至消亡,而西方国家的一些节日,如圣诞节、情人节等正逐渐被一部分人特别是青年人所接受。

婚嫁 踏亲说合后,男方向女方先送小定(聘金、聘礼),择定迎娶吉日后送日子(礼品礼金),男女双方分别置办酒席宴请亲友。吉期一到,男方到女方家迎娶,女方摆喜宴;新娘到新郎家后,亲友前来贺喜,男方办酒席宴客。婚后第三天,新郎新娘同往岳家拜见,谓“望三日”。婚后三年内,春季插田时节,女婿向岳家送鳊鱼。每年春节前,向岳家送猪肉。

生育 临产时,夫家炒制姜米饭备孕妇产后食用,娘家送新制襁褓、尿布。产后,产妇坐月子,以食姜炒米饭为主,进食时拌红糖。娘家亲戚送各类补品,谓“送月里”;满月时宴请亲朋,谓“满月酒”;周岁时,外婆送“对周”衣帽等物品。

丧葬 病人气绝,请和尚念开路经,谓小殓。择定吉时沐尸、裹尸入棺,谓大殓。出殡时孝子穿生苎衫,腰系麻绳,头戴草冠,持孝杖扶柩而行,仪仗、亲朋随后。灵柩落坑后,孝子绕坟左右各三匝,安葬礼毕,捧牌位(或遗像)送至宗祠或家中所置灵堂,设席谢客,谓“落山酒”。大殓毕,每隔七天追荐灵前,共七次,俗称“做七”。次年正月初二设座受亲友吊祭,前来吊祭者称为“赶座”。

解放后,人民政府提倡丧礼改革,干部、职工去世,开追悼会,单位领导人致悼词,送葬者臂缠黑纱或白布,送花圈。1999年又实行火葬制度,建公墓。今新旧俗并存。



7. 土特产

“玉麟”西瓜、“温联”果蔗、“绿牧”草鸡、“滨珠”葡萄享誉海内外。还有高橙、文旦、柑橘、茶叶、杨梅、对虾、白毛乌骨鸡、墨鱼鲞、



糟鳓鱼、炊皮、虾皮、“洞下紫菜”、“新河鲻鱼”、鱼胶、“淋头泥螺”、弹涂干、鱼面等土特产。

8. 历史沿革

温岭历史悠久,在新石器时代就有人类居住。夏、商、周为东瓯地,秦属闽中郡,汉属会稽郡,东晋分属临海郡、永嘉郡。唐至明代为台州之黄岩、温州之乐清二县,明成化五年(1469)置太平县(县以境内太平岩得名),属台州府。成化十二年,温州府乐清县之山门乡、玉环乡划归太平县。民国3年(1914),因与山西、四川、安徽等省的太平县同名,改以县西温峤之别称“温岭”为名,称温岭县。1949年5月28日,温岭县城解放,温岭县人民政府随之成立。1994年3月撤县设市,始称温岭市。

新中国成立以来,温岭行政区划历经多次调整。现全区辖5个街道11个镇,94个社区(居)委会,833个行政村。

9. 今日温岭

1949年新中国成立后,特别是1978年实

行改革开放政策以来,温岭的经济社会发展迅速,各项事业取得了巨大成就。2007年,全市生产总值410.86亿元,比上年增长13.8%。人均生产总值35380元,将跨入世界上中等收入国家(地区)水平。财政总收入和地方政府收入分别突破40亿元和20亿元,取得“双突破”的佳绩。产业结构进一步优化,二、三产业比重进一步提高,第三产业比重提升幅度较大。今天的温岭与改革开放前相比,生产力获得了新的解放,社会保持稳定,人民生活蒸蒸日上,被评为全国综合实力百强县(市)、全国县域经济基本竞争力百强县(市)、全国中小城市综合实力百强县(市)、中国明星县(市),并被确认为国家级可持续发展实验区和国家级生态示范区。

温岭农业经济稳步发展,农业规模化、标准化、品牌化生产不断推进。建有10个特色农产品基地,形成了以水果、畜牧为主的西南生态农业发展区,以蔬菜、粮食、果蔗和花卉苗木为主的中部城市农业发展区,以西瓜、蔬菜、名优水果和浅海滩涂养殖为主的东部旅游农业发展区,荣获“中国高橙之乡”、“中国果蔗之乡”、“中国大棚西瓜之乡”、“中国大棚葡萄之乡”的称号,被评为全国菜篮子产品生产先进市。生态农业稳步推进,“玉麟”西瓜连续七年获得农博会金奖。农业合作社在规范中迅速发展,农业龙头企业



发展壮大,新农村建设不断取得新进展。畜牧业品种繁多。海洋渔业在全市占有重要地

位,近海捕捞居全省前列,曾被评为全国水产品生产先进市。农业产业化经营规模不断扩大,农业基础设施不断加强,水利建设卓有成效,被评为全国节水灌溉先进县(市)。农村现代化建设取得阶段性成果,农业生产能力和综合效益名列全国农业生产百名大县(市)第18位。农民人均纯收入7556元,被评为全国农民收入先进市。

温岭地方工业发展迅速。摩托车、水泵、空压机、鞋帽、注塑等特色产业在国内较有影响力,获得“中国水泵之乡”、“中国小型空压机之乡”、“中国帽业名城”等称号。温岭经济开发区、温岭工业园区、大溪泵业城、泽国机械和鞋业园区、新河帽业园区、箬横汽配园区、松门工业开发园区已成为温岭工业的基地;钱江集团、爱仕达、宝利特等重点骨干企业的产品已成为温岭工业的品牌产品。科技创新能力进一步提高,科技实力进一步增强,地方工业的产品质量不断提高,被评为全国质量兴市先进县(市)。

温岭建筑业持续发展,第三产业发展步伐加快。旅游业、信息业、现代服务业都在进一步完善,被评为中国优秀旅游城市、中国县级城市旅游竞争力二十强。



改革开放以来,温岭商贸业持续稳定发展,超市、商场、汽车城以及各类专业市场遍布全市,商品琳琅满目,价廉物美。松门水产品批发市场、泽国鞋革商城、温岭珍珠市场等十大市场购销两旺。外贸出口强劲增长,结构进一步优化,引进外资质量进一步提高,境外投资扎实推进,出口商品达20大类1500多个品种,有进出口业务往来的国家和地区达100多个。招商引资名居台州市首位。

城市化建设成效显著,城市规模快速扩大,城市品位不断提高。基础建设日臻完善,

一批标志性建筑相继落成,美化、绿化、亮化、净化工程成



效显著,被评为全国卫生城市、全国造林绿化百佳县(市)、浙江省文明城市、浙江省园林城市、浙江省首批绿化模范城市。境内交通便捷。海上交通得天独厚;航空运输方便,北距黄岩机场仅20多公里,南至温州机场一个半小时车程;在建的沿海铁路在境内设站;公路网络覆盖全市,甬台温高速公路、104国道横贯市境西北,大石一级汽车专用道直达高速公路,76、81省道贯穿全市主要集镇,泽太一级公路和15条县道形成了五纵五横的交通网络;乡村公路纵横交错,实现了村村通公路;内河航运四通八达,有航道15条,主航道长403公里。电力设施进一步改善,新农村电气化建设取得成效,建有各类



变电所10多座,水力装机发电56座,建成用电标准村800多个,形成完善的电网体系,通过了国家“电气化市”验收。邮电设施完善,“数字温岭”建设加快,实现村村通宽带,移



动通信网扩容迅速,数据通信网络覆盖全市各个村落。

教育改革全面推进,教育事业长足发展。学校布局全面调整,现有普通中学50所、小学109所、幼儿园211所、职业高中11所、特教学校2所。全面推进素质教育,普遍开展信息技术教育,初步实现教育手段现代化。全市教育事业焕发着勃勃生机,被评为全国特殊教育先进县(市)、浙江省教育强市。社区教育网络逐渐完善,被教育部确定为第三批全国社区教育实验区。科技创新工作成绩显著,科技综合实力跻身全国百强,被评为全国科技进步先进县(市)、全国科普示范县(市)和全国科学技术工作先进县(市)。文化事业繁荣,文化阵地建设稳步推进,全市80%以上的城镇社区和行政村建有群众文化活动场所,图书馆、影视城、新华书店等一批标志性文化基础设施相继建成。精品文艺创作喜获丰收,力作不断涌现。群众文化活动精彩纷呈。体育事业蓬勃发展,有体育馆、体育场、游泳馆等较为先进的基础设施。大


力发展体育产业,竞技体育水平明显提高,群众体育活动丰富多彩,被评为全国体育先进县(市)。公共卫生网络不断健全。建立了以市级医疗单位为龙头,镇、街道卫生院为枢纽、社区卫生服务站和村卫生室为分支的城乡公共卫生服务网络,全市有各类医疗卫生机构677家,被评为全国卫生城市。红十字工作以社区卫生服务站为载体,积极开展对社会弱势群体的医疗救助工作,被国家红十字总会、民政部评为全国红十字服务示范市(区)。

温岭山明水秀,景色迷人,有着丰富的旅游资源。有世界地质公园、国家级风景名胜区方山—长屿洞天景区。长屿洞天还被评为国家4A级旅游景区。境内有大溪国家森林公园和江夏省级森林公园,有台州市级风景区千年阳光镇石塘,还有寒坑龙潭等10个市级风景名胜,更有散布在各地的休闲园区、工农渔业参观点、历史文化遗存和其他文化观赏点。温岭还成功地举办了中国新千年曙光节、21世纪曙光节、中国首届岩洞音乐会和石文化旅游节,形成了以洞、山、海为主题的滨海旅游区的总格局。



温岭风景名胜

SCENIC SPOTS



长屿洞天风景区

位于市东新河镇长屿，距市中心 13 公里，总面积 16.18 平方公里，为国家级风景名胜、世界地质公园、国家 4A 级旅游景区，中国最有特色的 10 个风景区之一。

景区所在山体系雁荡山余脉。自南北朝以来，当地人民经 1500 多年开凿石板留下众多矿井，计有 28 个洞群，1314 个石洞，洞体总面积 32.4 万平方米，容积约 596.2 万立方米，单洞高度最低为 2.5 米，最高有 100 多米。且洞套洞，洞叠洞，洞中有洞，洞洞贯通，洞中有峭壁巉岩，状貌奇特，形成千姿百态的石壁长廊。

今风景区以部分石洞为主体开发而成，分为八仙岩、双门洞、崇国寺、野山 4 个景区。有八仙岩（万佛寺）、石梁纂、深苍古洞、上方洞、观音洞、凌霄洞、道源洞、观夕洞、净明洞、盘龙潭、登明洞、紫云洞、鹤峰洞、水云洞、双门洞、霁云洞、崇国寺、兴教寺、戴复古故里等景观，集雄、险、奇、巧、幽、古于一体，独具一格。



八仙岩

八仙岩(万佛寺)

八仙岩在凤凰山中部东侧岩壁之上，原有八块岩石酷似八仙聚会而得名，现存有五。岩下寺院，始建于清乾隆年间，原称八仙岩寺，现改建后称万佛寺。寺内金刚殿的四大金刚系汉白玉雕就。金刚殿东侧崖壁下有一尊 6 米多高的圆雕观音立像，不远处崖壁上刻有“中品中生”壁画，旁有一枚“乾隆通宝”石钱。新建的万佛殿有七楹，面阔 28 米，