

K364

中国古代历史地图集

主编 王雅轩 王鸿宾 苏德祥

辽宁教育出版社



中国古代历史地图集

主 编 王雅轩 王鸿宾
苏德祥
副主编 廖德清 尹承琳
郑川水 冯季昌

K 992.62
3

辽宁教育出版社

1990年·沈阳

前 言

为了适应广大读者学习和研究中国古代历史的需要,我们编绘了这部《中国古代历史地图集》。

本图集的编绘,始于1976年1月。1980年4月出版上册,今在出版下册的同时,出版合订本,并将原《中国古代历史地图册》经修订更名为《中国古代历史地图集》。在编绘过程中,我们参考了大量的文献资料和考古资料,并在汲取前人研究成果的基础上,力求做到有所改进,收到截长补短之效。

本图集,起自原始社会,迄于清朝鸦片战争前夜,系按照中国古代社会发展先后顺序排列,力求反映当时社会发展概貌。主要内容包括以下几个部分:

一、原始社会遗址分布图和原始部落分布图。主要根据考古发掘成果,参考文献资料编绘而成。绘制时尽量汲取最新考古成果,对其中未成定论的问题,采取一般公认的说法。

二、历代形势图。着重反映我国奴隶社会、封建社会各个朝代的疆域、行政区划、民族分布、山川城邑等。为便于了解历史地理全貌和比较历代疆域变迁情况,对其中影响较大的朝代采用全图,其他采用局部图。

三、历代经济图。着重反映我国封建社会各个历史时期的经济发展情况。由于社会经济发展包括内容非常广泛,不能一一用绘图形式反映,所以仅着重描绘各重要朝代的农业、矿业、手工业等物产分布和商业城市分布等情况。同时,也注意反映各主要朝代边疆少数民族聚居地区的物产分布。

四、历代各族人民起义图。我国历史上人民起义次数之多,规模之大是世界上少有的。本图着重反映奴隶社会主要的奴隶、平民斗争和封建社会规模较大的农民起义。

五、历代战役、战争图。着重反映我国古代著名的战役和历史上一部分重要的战争。

六、古代中外交交通图。着重反映我国封建社会各重要历史时期中外经济、文化交流以及使节往还和人民友好往来的交通路线。

七、古代名都图。着重反映我国古代著名古都——汉唐长安、北魏洛阳、南朝金陵、北宋汴梁、元代大都和明代北京的建制情况。

以上各图的重要地名,都采用古今对照的表示方法。但此图集于1979年前已基本绘成,故采用的底图是1979年前我国正式出版的中华人民共和国地图。

为了便于一般读者了解图中所反映的历史事实,特在图幅背面附以简明

的文字说明。

本图集先分上下两册出版，今略作修订，合为一集。共取图 108 幅，后附有古今地名对照。

本图集的编绘工作是在辽宁大学历史系、沈阳军区后勤部、辽宁教育出版社的大力支持下进行的。刘耀东、王映曙、孔庆举、刘志超、赵群为本图集顾问。王雅轩、王鸿宾、苏德祥担任主编。廖德清、尹承琳、郑川水、冯季昌担任副主编。参加编图、撰写文字说明的有：王雅轩、王鸿宾、苏德祥、廖德清、尹承琳、郑川水、冯季昌、崔春华、何贤武、宁梦辰、张立吾、李光灿、许晓秋、申笑梅、靳方前、田廷柱、张新清、张杰、薛作标、毛英萍、张玉升、张毅、王泽、赵世光、赖德钦等。参加清绘工作的先后有：赵忠全、冯季昌、潘智倩、林海涛、刘有智、刘忠仁、陈立华、金姗姗、韩梅、赵明、夏兰兰、由智超、孟庆萍、李长进、刘明生、毛迺松、王怀仁、史宝文、陈伯春、史明、傅红军、谢明富等。参加选编古今地名对照的有郑川水、冯季昌、王秋华。参加本图集彩图设计的有冯季昌、赵忠全、潘智倩等。廖德清、郑川水承担了大量的文字编稿及审稿工作。全图集最后经主编审阅定稿。

在编绘过程中蒙郑天挺、谭其骧先生亲临指导，吴泽、章巽、王仲肇、韩连祺、吴应寿、徐连达、周维衍、钱林书、邹逸麟、洪焕椿、徐兆奎等先生都曾为此图集的编绘提过宝贵意见。中国科学院地理研究所黄盛章研究员、武汉大学张云鹤教授、中央民族学院赵展教授应邀参加部分编图工作。东北师范大学陈连庆教授、辽宁大学孙文良教授、李燕光教授应邀参加部分审稿工作。还得到复旦大学历史地理研究所、南开大学、中央民族学院、东北师范大学、华东师范大学、南京大学、山东大学、苏州大学、杭州大学、北京大学、地图出版社、国家新闻出版署、总参测绘局、中国科学院地理研究所、沈阳部队测绘大队、辽宁省测绘局、吉林省地理研究所、沈阳市古籍书店、辽宁省图书馆、辽宁省博物馆等单位有关同志的大力支持和帮助。辽宁教育出版社赵秉忠同志，更在此图集的编审和出版工作中做了大量工作。我们在此一并致以衷心谢意！

由于我们水平有限，错漏失当之处，在所难免，敬望读者批评指正。

编者

1989年12月

目 录

1. 中华人民共和国全图	1—2
2. 原始社会前期主要遗址分布图	3—4
3. 原始社会后期主要遗址分布图	5—6
4. 传说中的长江黄河中下游原始部落分布图	7—8
5. 夏代黄河长江中下游地区图	9—10
6. 商代黄河长江中下游地区图	11—12
7. 西周黄河长江中下游地区图	13—14
8. 春秋时期黄河长江中下游地区图	15—16
9. 齐鲁长勺之战示意图	17
10. 楚宋泓水之战示意图	17
11. 晋楚城濮之战示意图	18
12. 春秋战国时期奴隶、农民起义和国人暴动图	19—20
13. 战国时期黄河长江中下游地区各国争霸图	21—22
14. 齐魏桂陵之战示意图	23
15. 齐魏马陵之战示意图	24
16. 战国时期黄河长江流域经济概况示意图	25—26
17. 秦统一六国图	27—28
18. 秦时期形势图	29—30
19. 秦时期中心区域图	31—32
20. 秦末农民起义图	33—34
21. 楚汉战争图	35
22. 楚汉成皋之战示意图	36
23. 韩信破赵之战示意图	37
24. 汉初平定七国之乱图	38
25. 西汉时期形势图	39—40
26. 西汉中心区域图	41—42
27. 西汉主要经济地区示意图	43—44

28. 西汉时期中外交通图	45—46
29. 铁官徒起义图	47
30. 西汉末年农民起义图	48
31. 汉长安城图	49
32. 新汉昆阳之战示意图	50
33. 东汉时期形势图	51—52
34. 东汉主要经济地区示意图	53—54
35. 东汉时期中外交通图	55—56
36. 东汉末年农民起义图	57—58
37. 东汉末年割据形势图	59—60
38. 袁曹官渡之战示意图	61
39. 赤壁之战示意图	62
40. 吴蜀夷陵之战示意图	62
41. 魏蜀吴三国鼎立形势图	63—64
42. 西晋时期形势图	65—66
43. 西晋时期北方和长江流域各族人民大迁徙图	67
44. 公元 294—311 年各族人民起义图	68
45. 东晋十六国时期形势图	69—70
46. 秦晋淝水之战示意图	71
47. 孙恩、卢循及梁犊起义图	72
48. 南北朝前期形势图	73—74
49. 南北朝中期东魏、西魏、梁对立形势图	75—76
50. 南北朝后期北齐、北周、陈对立形势图	77—78
51. 北魏洛阳图	79
52. 东晋南朝建康图	80
53. 南朝唐寓之等农民起义地区图	81
54. 北魏末年北方和淮河流域各族人民起义图	82
55. 两晋南北朝主要经济地区示意图	83—84
56. 隋代形势图	85—86
57. 隋末农民起义图	87—88
58. 唐代形势图	89—90

59. 唐代中心区域图	91—92
60. 唐代长安图	93
61. 唐代前期农民起义图	94
62. 唐代主要经济地区示意图	95—96
63. 唐代中外交通图	97—98
64. 安史之乱图	99
65. 唐代藩镇割据图	100
66. 唐末农民起义图	101—102
67. 五代十国前期形势图	103—104
68. 五代十国后期形势图	105—106
69. 五代十国农民起义图	107
70. 北宋东京图	108
71. 北宋、辽、西夏形势图	109—110
72. 北宋主要经济地区示意图	111—112
73. 辽、西夏经济发展及与中原地区贸易图	113—114
74. 北宋农民起义图	115—116
75. 南宋、金形势图	117—118
76. 辽代人民起义图	119
77. 金代人民起义图	120
78. 南宋农民起义图	121—122
79. 南宋军民抗金斗争图	123—124
80. 南宋、金主要经济地区示意图	125—126
81. 宋、辽、金时期中外交通图	127—128
82. 元灭宋统一全国形势图	129
83. 元代大都图	130
84. 元代形势图	131—132
85. 元代中外交通图	133—134
86. 元末农民起义图	135—136
87. 明代形势图	137—138
88. 明代中心区域图	139—140
89. 明代京师图	141

90. 明代东北地区的卫所和奴儿干都司图	142
91. 明代东南沿海人民抗倭斗争图	143
92. 明万历时期抗倭援朝战争图	144
93. 明代主要经济地区示意图	145—146
94. 明代中外交通图	147—148
95. 明代中期各地人民起义图	149—150
96. 明末清初东南人民反抗西方殖民势力侵略图	151
97. 郑成功收复台湾图	152
98. 明末农民起义图	153—154
99. 清入关前统一东北图	155—156
100. 赫图阿拉遗址图	157
101. 萨尔浒之战示意图	158
102. 清代前期形势图	159—160
103. 清初中国军民反击沙俄入侵黑龙江流域图	161—162
104. 清初镇压三藩叛乱图	163
105. 清初平定准噶尔叛乱图	164
106. 清代前期民族分布图	165—166
107. 清代前期主要经济地区示意图	167—168
108. 清代中期人民起义图	169—170

附录：历史时期古今地名对照表

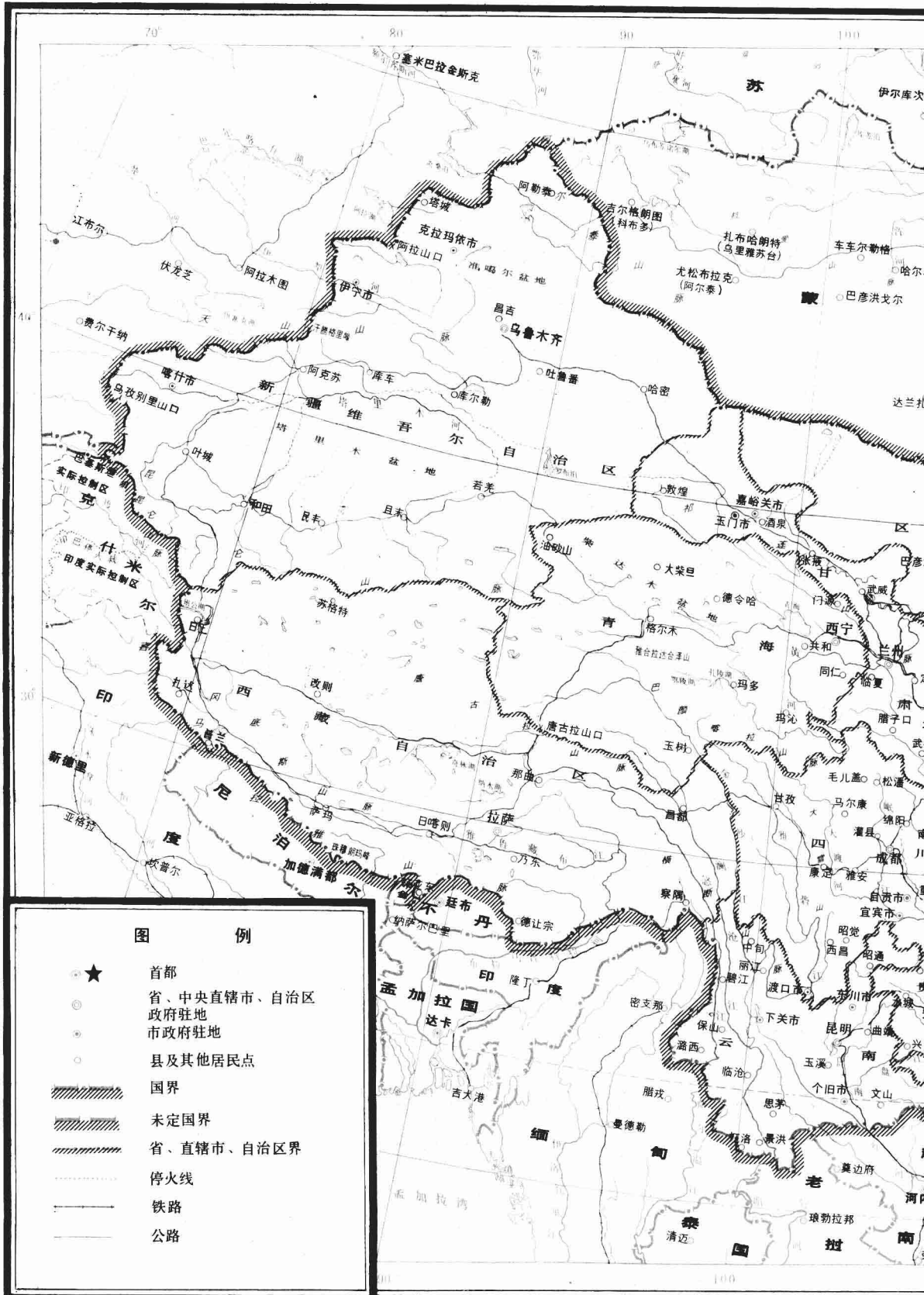
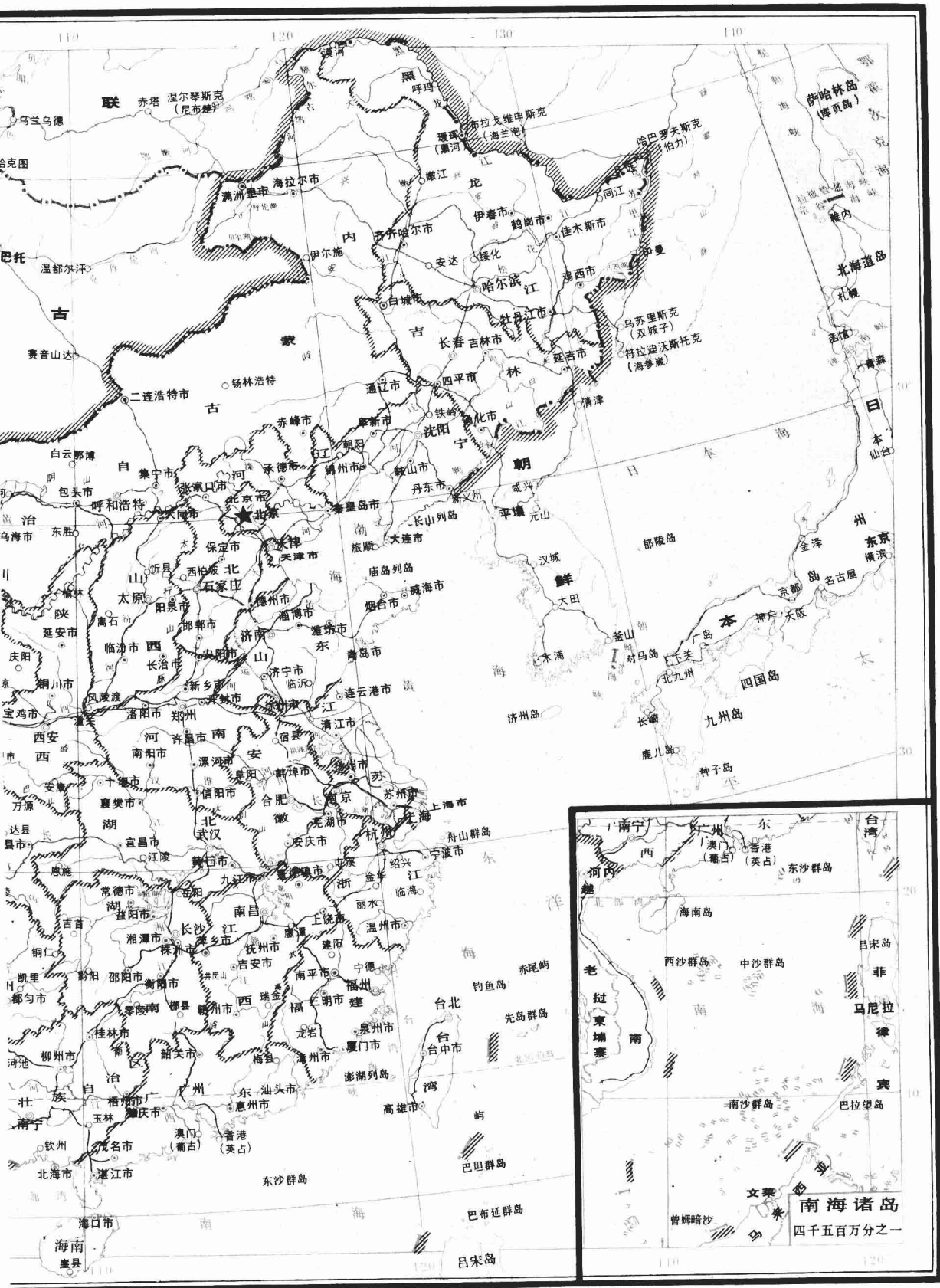


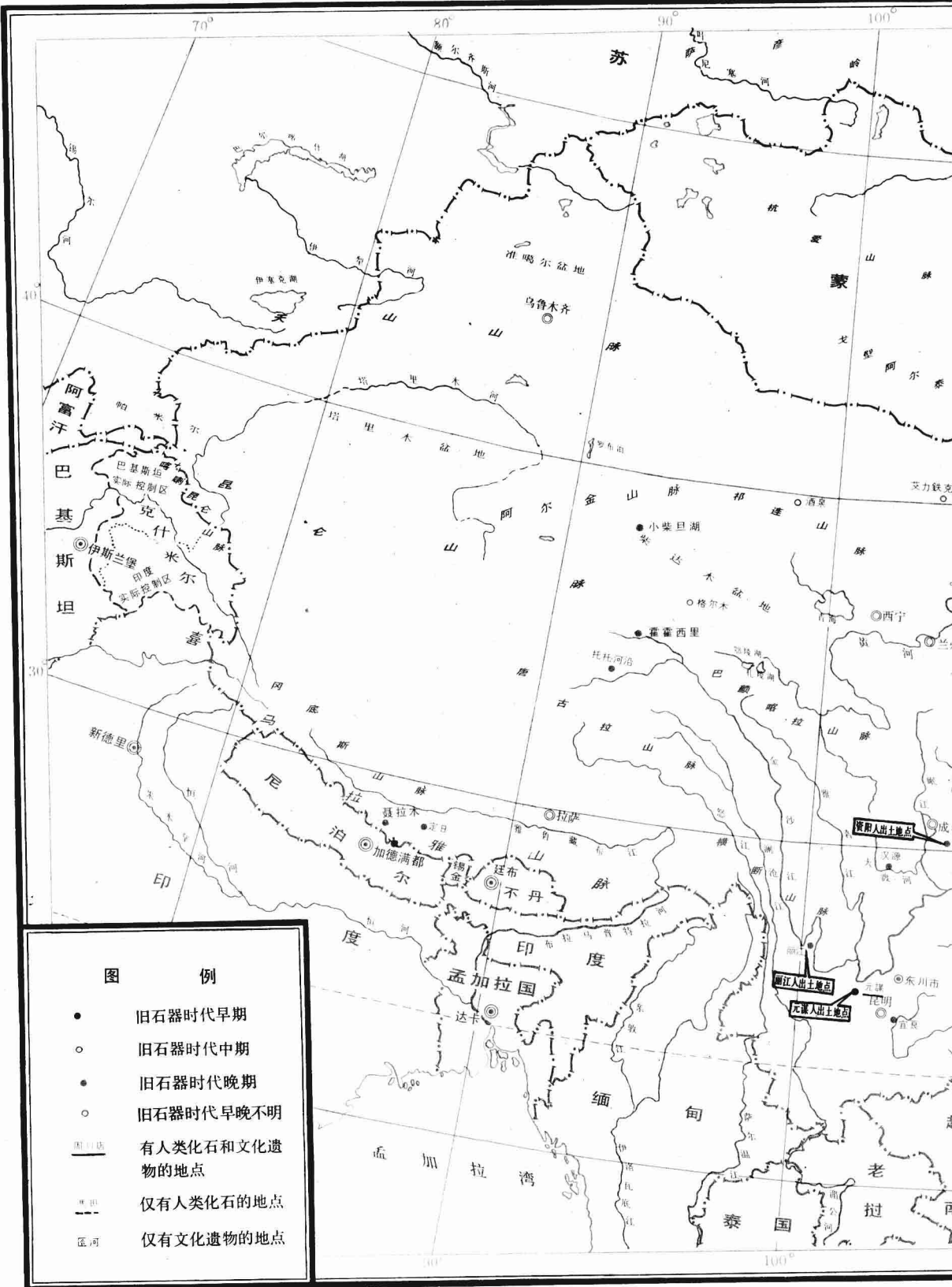
图 例

- ★ 首都
- 省、中央直辖市、自治区政府驻地
- 市政府驻地
- 县及其他居民点
- ▨ 国界
- ▨ 未定国界
- ▨ 省、直辖市、自治区界
- ⋯ 停火线
- 铁路
- - 公路

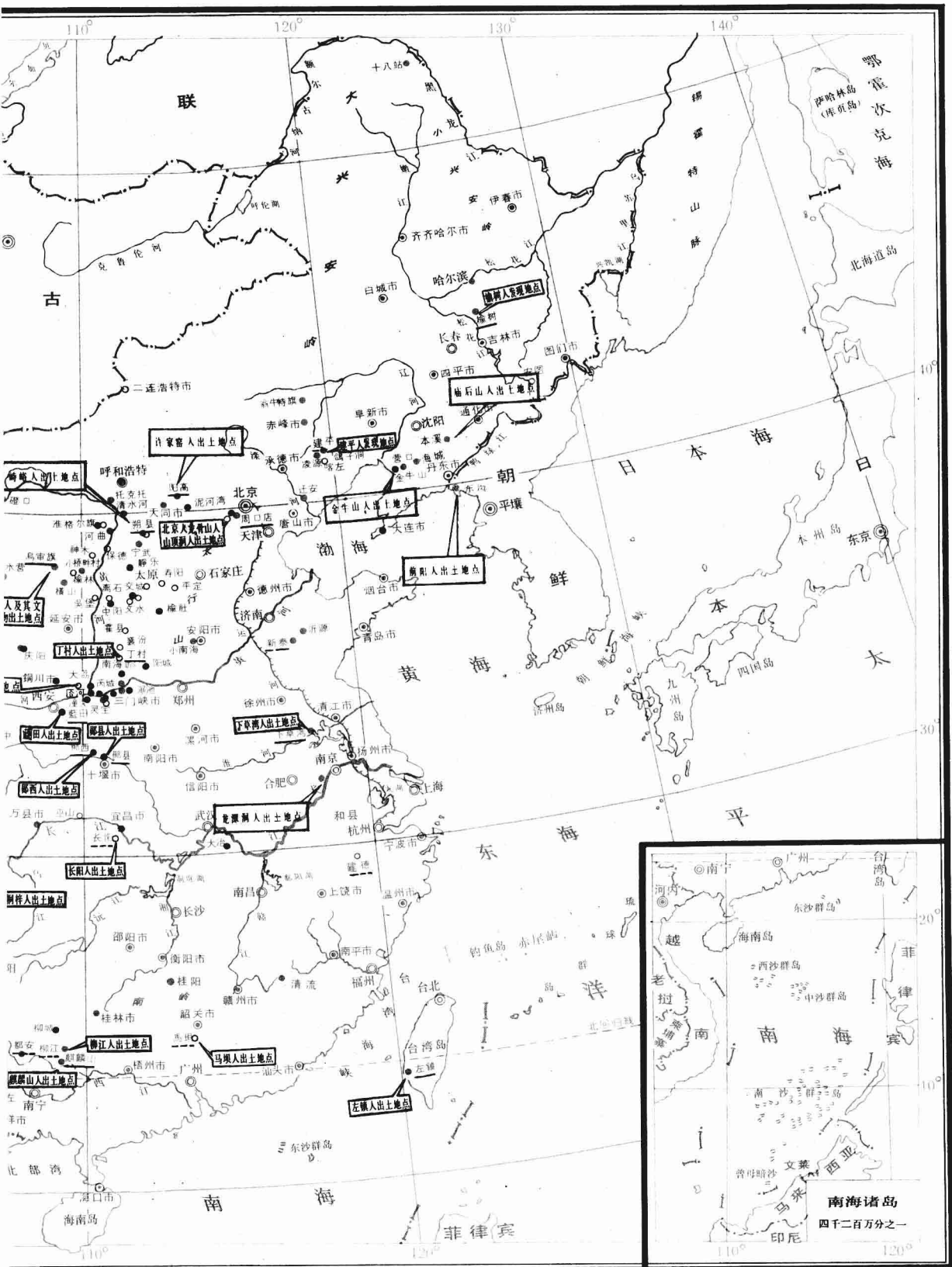


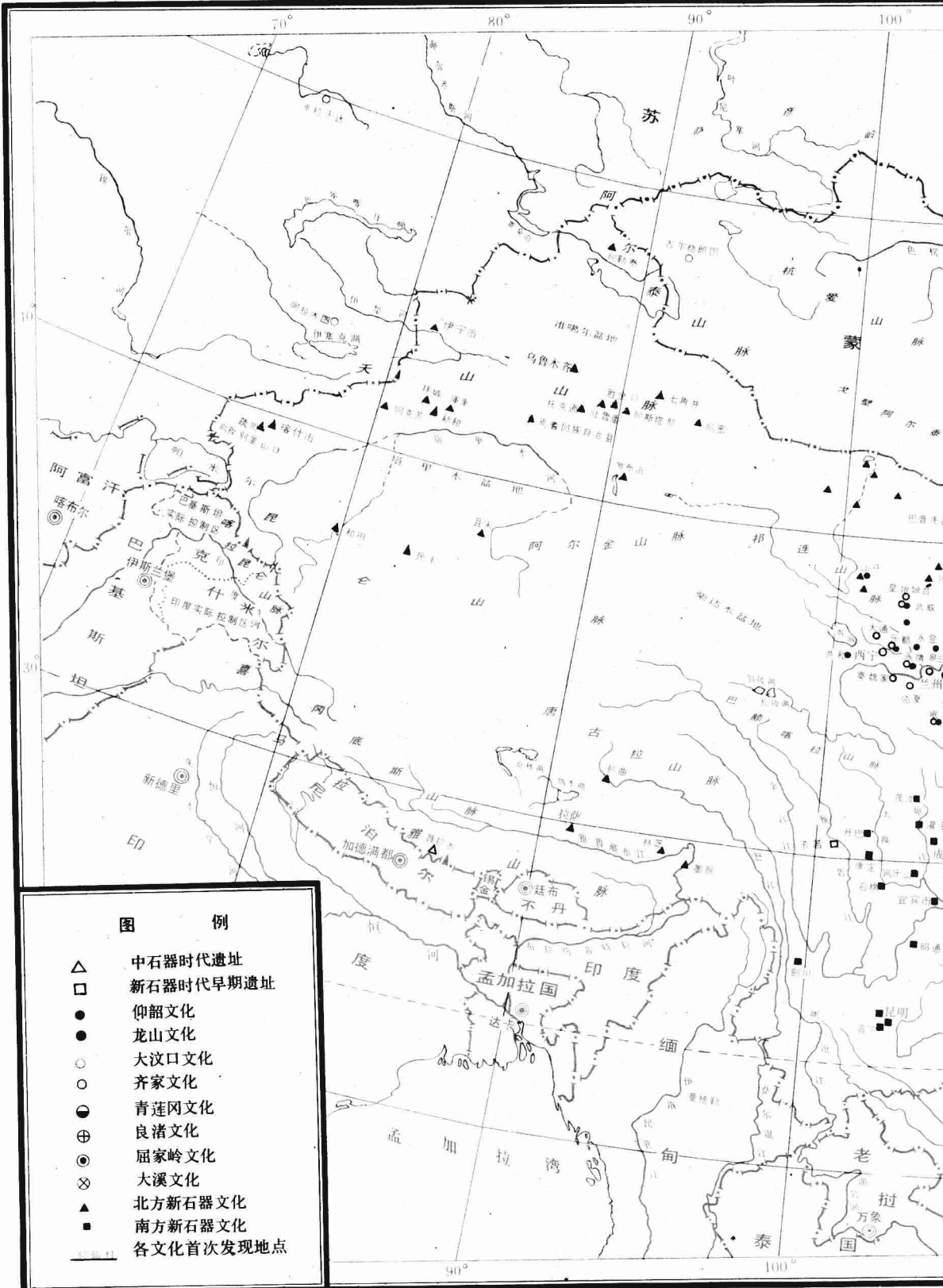
比例尺

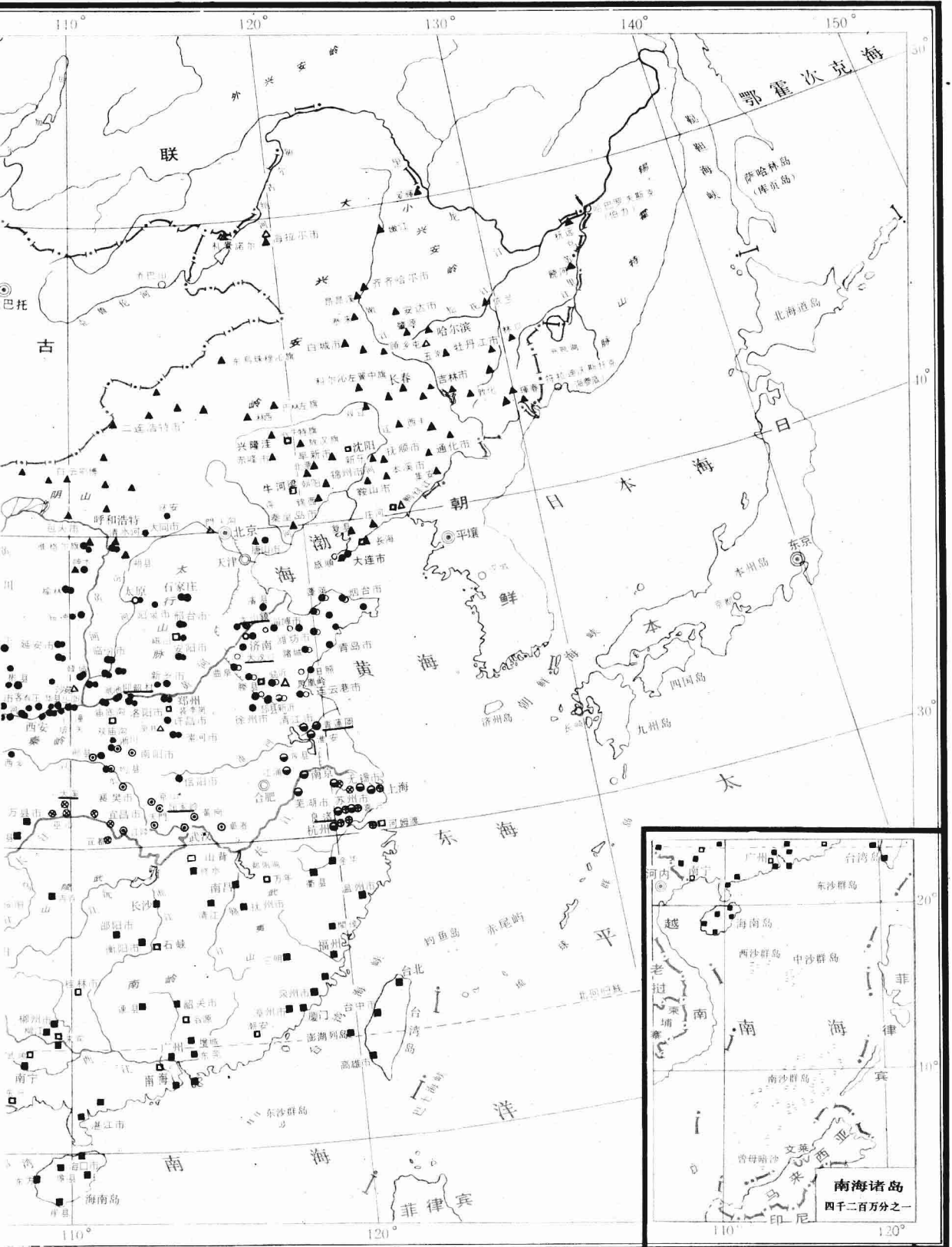
80 0 180 360 540 720公里



要遗址分布图







比例尺
210 0 210 420 630 840 公里

