




北京市

实用

地图册



测绘出版社

K992.5

北京市实用地图册

测绘出版社
· 北 京 ·

图书在版编目(CIP)数据

北京市实用地图册/测绘出版社编. -2版. -北京:测绘出版社,1994.12(1996.8重印)

ISBN 7-5030-0735-4

I.北… II.测… III.行政区地图-中国-北京 IV.K99
2.21

中国版本图书馆 CIP 数据核字 (96) 第 13577 号

测绘出版社编制出版发行

(100045 北京市复外三里河路 50 号)

西安煤航地图制印公司制版印刷

1994 年 12 月第 1 版·1996 年 8 月第 2 次印刷

开本:787×1092 1/16·印张:13 $\frac{3}{4}$

印数:20001-30000 册

定价:80.00 元

重印说明

《北京市实用地图册》首次出版发行后,由于它的实用性强,颇受大家的欢迎,现应读者的要求决定重印此书,以满足各方面的需要。

这次重印本和第一次印刷本相比,主要作了以下内容的修改:1.对第一次印刷本中存在的错误和不足作了纠正和改进。2.根据近两年来市政建设的发展,对相应的地图内容作了适当地更新和补充,比如,增补了八达岭高速公路京昌段、京通快速路等内容。3.公共交通路线内容有较大改进,增补北京西站周边的公共汽车路线以及其它新增加、变更的公共汽车路线,这样本图册及时反映了当前公共交通路线的实际情况,同时在文字附录中增加了公共交通行车路线站名及索引,为读者提供方便。4.对图册文字附录中的单位地址变动和电话变动予以核实。

无疑这次重印本的质量较前版本又有提高,但因修改时间仓促,资料收集尚不全面,错漏之处在所难免,恳请广大读者批评指正。

编者

1996年8月

出版说明

北京作为一个日益国际化的城市,同时也是著名的旅游城市,自改革开放以来,政治、经济、文化、商业、旅游、交通等方面得到了迅速发展,城市基础设施建设发生了深刻变化,郊区县的建设正在广泛开发。为了使广大读者通过地图能够更好地了解北京,便于查找要去的地方,我们编辑出版了《北京市实用地图册》。

《北京市实用地图册》是一本集交通、旅游、地名和各项服务为一体,突出实用功能的综合性地图册。图册共有地图五十三幅,分为总图部分、专题图部分、城近郊区分幅图部分、郊区县与城关镇部分,还有主要旅游景点图。文字部分包括地名索引和主要行政企事业单位情况。总图部分主要介绍北京市政区、交通、郊区旅游景点分布等内容。专题地图分为公共交通运输线、邮政电信、大专院校科研新闻出版、购物指南、文体娱乐和博物馆、住宿餐饮和写字楼、部分行政企事业单位等内容。城近郊区分幅图所辖区域北至海淀区清河,南至丰台区南苑,西至石景山区金顶街,东至朝阳区管庄,分割为十九幅图,详细地表示了易通行道路、公共汽车和站名、高速公路、街道,还标有国家机关部委和北京市党政机关、宾馆饭店、学校、科研、文体、旅游、医院、商店和其它企事业单位等。郊区县图以突出旅游、交通为重点并根据有关资料核实地名和村名。城关镇图以最新的基础资料结合大量的野外调绘为依据进行编制,反映了近期北京市卫星城建设的最新面貌。旅游景点图编入了主要旅游景点示意图及相关文字介绍。为便于检索,特将城近郊区分幅图和郊区县图中的地名、街道名、村名、水系名、旅游景点名等约 6500 条编入地名索引,索引名称按首笔划简繁顺序排列。附录还详细地介绍了国家机关、北京市机关和基层机关的基本情况,同时还介绍了院校科研、新闻出版、医疗卫生、旅游、购物、文体娱乐、交通运输和部分行政企事业单位情况内容。

















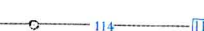




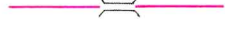



























本图册在编制过程中参考了中国地图出版社、北京市民政局和北京市测绘院编制的有关北京的地图和文字资料,以及北京市各郊区县提供的地名资料。根据国家有关法律法规的规定,本图册内的行政区域界线不作为处理行政区域界线问题的依据和参考。鉴于时间匆促和我们水平所限,错漏在所难免,乞望读者批评指正。

编 者

1994 年 12 月

图

例

		市政府驻地和街区		名胜古迹、游览地	
		县、区和地级市政府驻地		长城	
		乡、镇和街道办事处驻地		市区外埠车辆进出口	
		村庄		地铁线路及车站	
		市界		市区汽车线路、车站、线路号及起迄点	
		县、区界		郊区汽车、夜班车线路、车站线路号及起迄点	
		铁路、车站		电车线路、车站、线路号及起迄点	
		高速公路		国家机关、团体	
		国道、编号		研究所、设计院、新闻、出版	
		省道、桥梁		图书馆、博物馆、展览馆、纪念馆故居、俱乐部	
		县道 乡道			学校 银行
		里程(公里) 截点长途车停靠站			医院、急救中心、防疫站
		河流			工厂 影剧院
		湖泊 温泉 泉			体育场
		水库 坝			商店、商场、旅游服务单位及其它
		水渠			饭店、宾馆、旅馆、饭庄、餐厅
		山峰 高程			邮政、电信
		古墓 寺庙			铁路 民航售票处
		亭台 楼阁			长途汽车中心站
		纪念碑 塔			绿地

目 录

郊区区、县图页码索引	1
城近郊区分幅略图	2-3

北京市总图

北京市	4-5
北京市交通	6-7
北京市长途汽车路线	8-9
北京市旅游	10-11

城区专题图

公共交通路线	12-13
邮政、电信	14-15
院校、科研、新闻、出版	16-17
购物	18-19
文体、娱乐、博物馆	20-21
住宿、餐饮、写字楼	22-23
医疗卫生	24-25
部分行政企事业单位	26-27

城近郊区分幅详图

清河	28-29
中关村	30-31
亚运村	32-33
酒仙桥	34
北京植物园	35
八夫处	36-37
白石桥	38-39
安定门	40-41
麦子店	42-43
石景山	44-45
公主坟	46-47
天安门	48-49
建国路	50-51
管庄	52
卢沟桥	53
丰台	54-55
永外	56-57
垡头	58-59
南苑	60-61

郊区、县图

海淀区、朝阳区、石景山区、丰台区	62-63
------------------------	-------

门头沟区	64-65
房山区	66-67
大兴县	68
通县	69
昌平县	70-71
顺义县	72
平谷县	73
密云县	74-75
怀柔县	76-77
延庆县	78-79

郊区区、县政府驻地图

房山	80
门头沟(大峪)	81
大兴(黄村)	82
通县(通州)	83
顺义	84
昌平	85
平谷	86
密云	87
怀柔	88
延庆	89

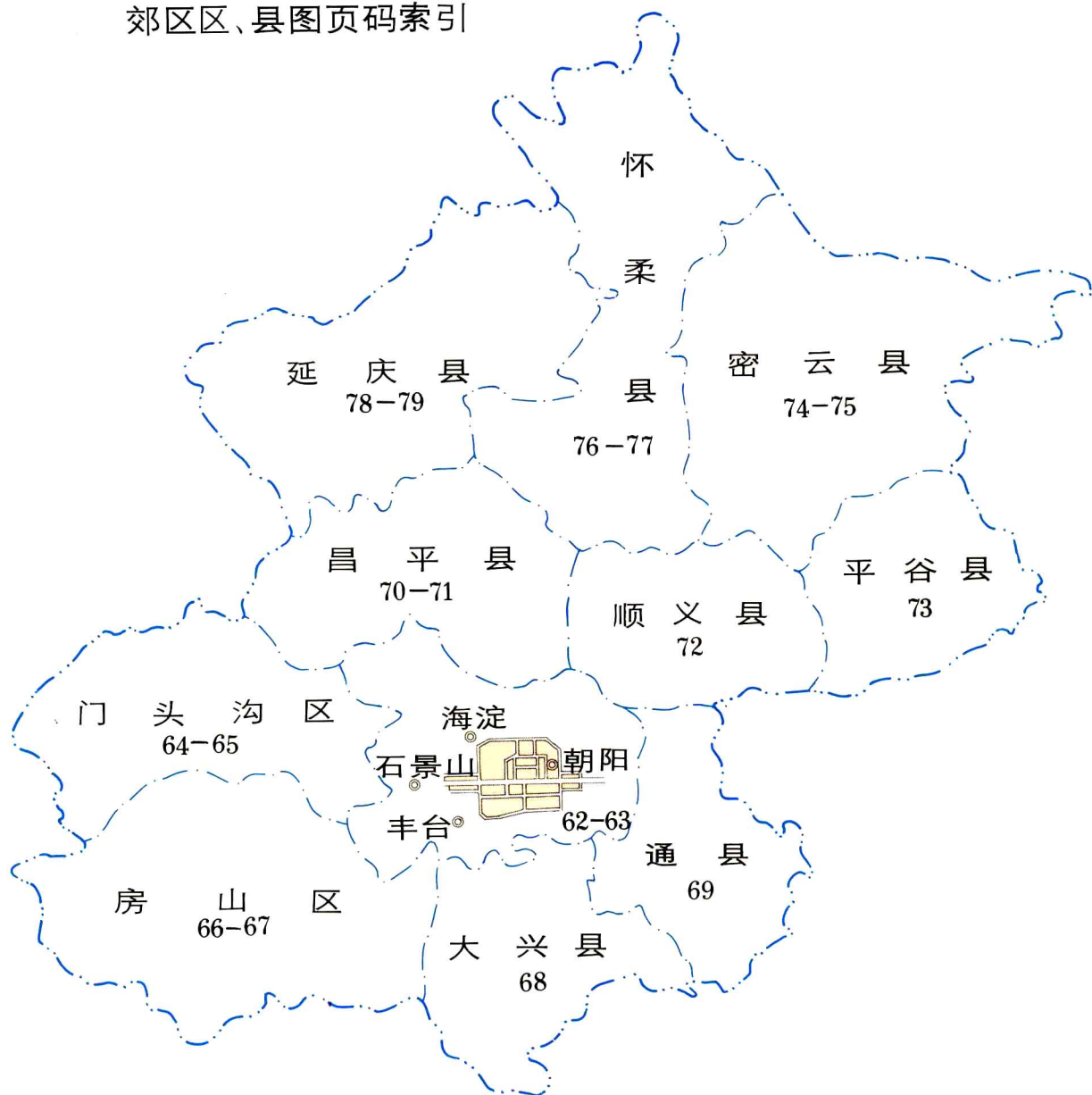
旅游景点

主要旅游景点图	90-91
旅游景点介绍	92-98

附录

地名索引	99-123
公共交通	124-137
党政机关、社会团体	138-147
大专院校	147-151
科研、设计	151-154
新闻、出版、印刷	154-156
医疗、卫生	156-163
文体、娱乐	163-166
博物馆、纪念馆、展览馆	166-167
饭店、写字楼	167-171
餐饮	171-172
购物	172-176
邮政、电信	176-177
交通	178-184
驻京机构	185-186
公司、企业	186-204

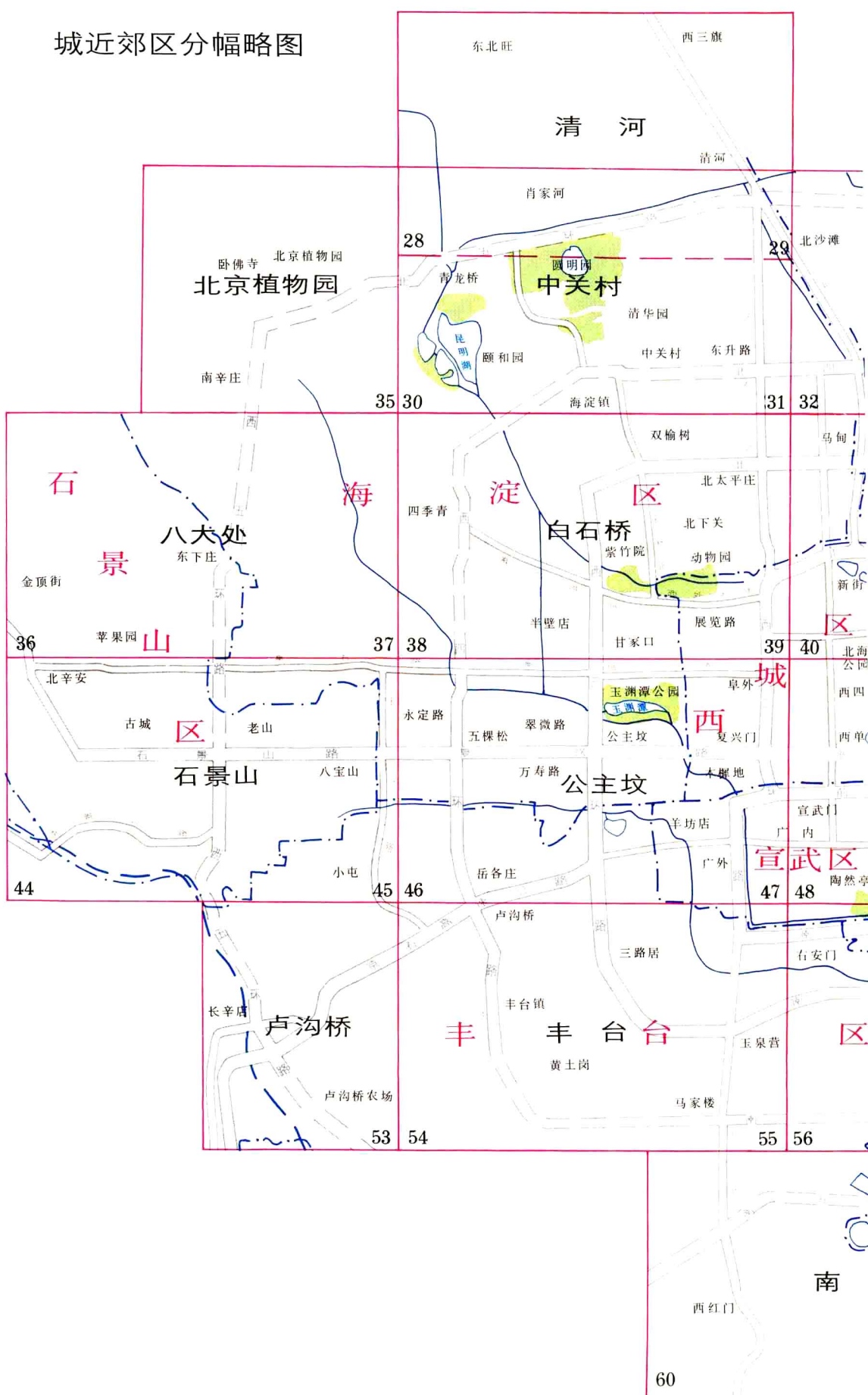
郊区区、县图页码索引

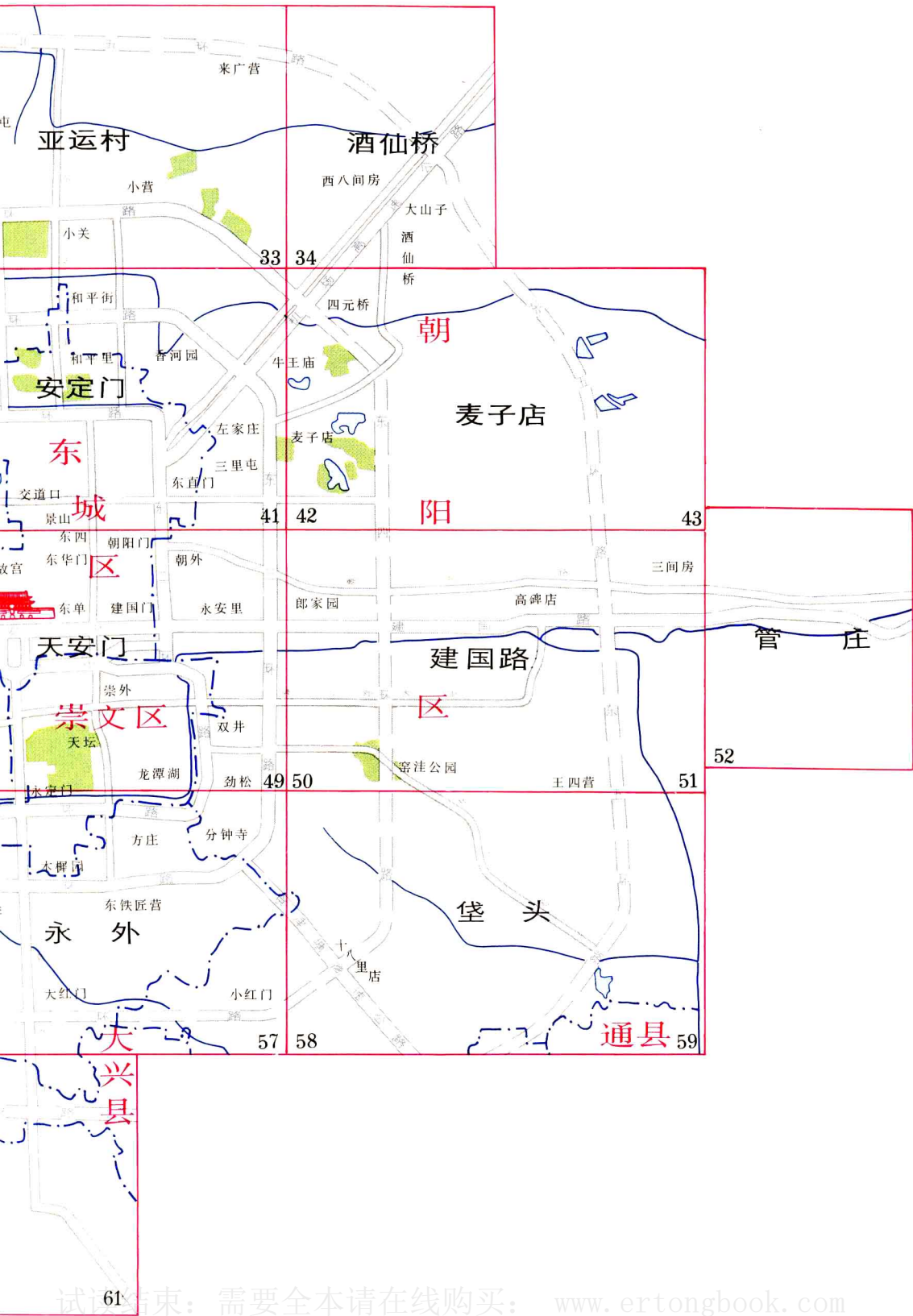


郊区区、县政府驻地图页码索引

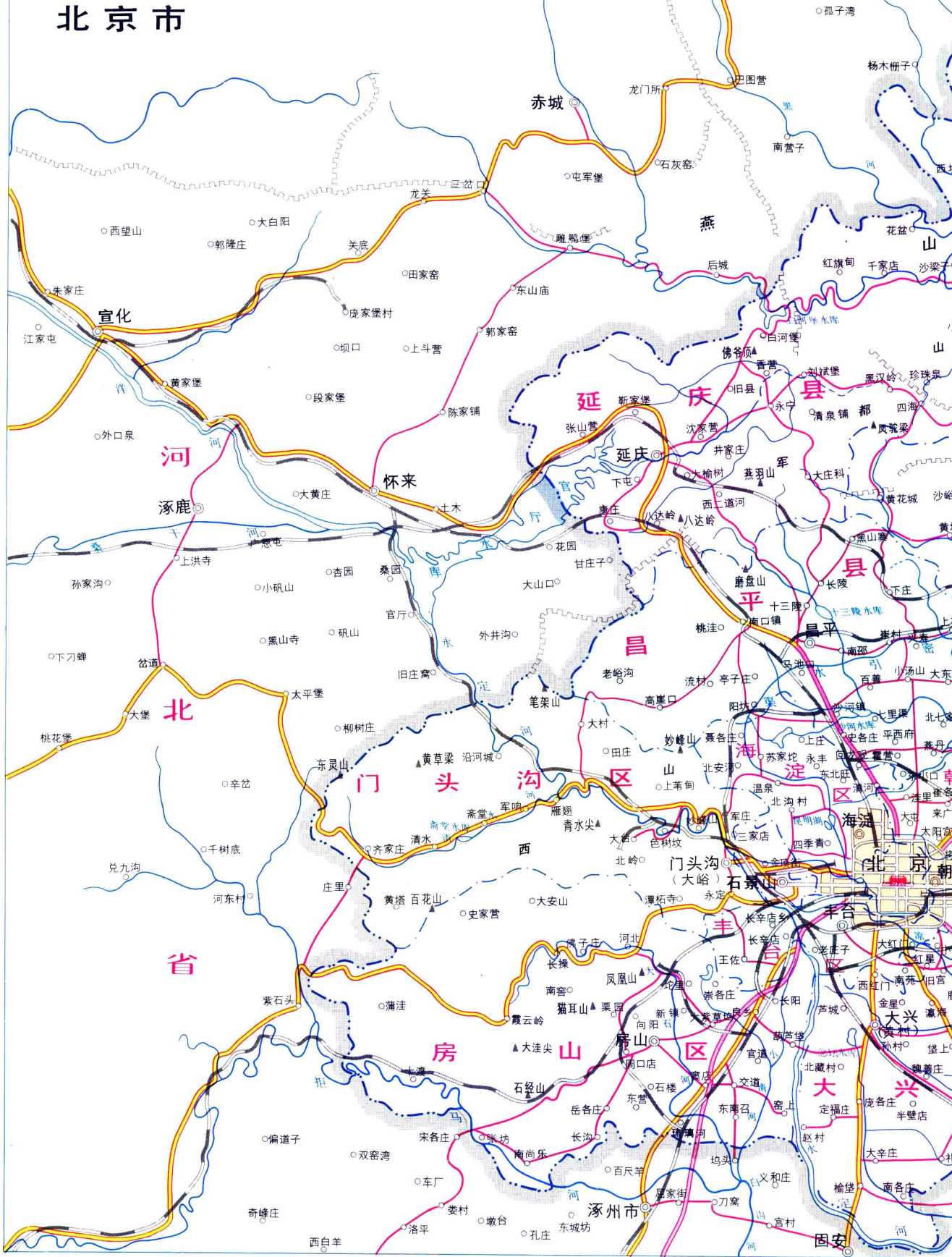
房山(80) 门头沟(81) 大兴(82) 通州(83) 顺义(84)
 昌平(85) 平谷(86) 密云(87) 怀柔(88) 延庆(89)

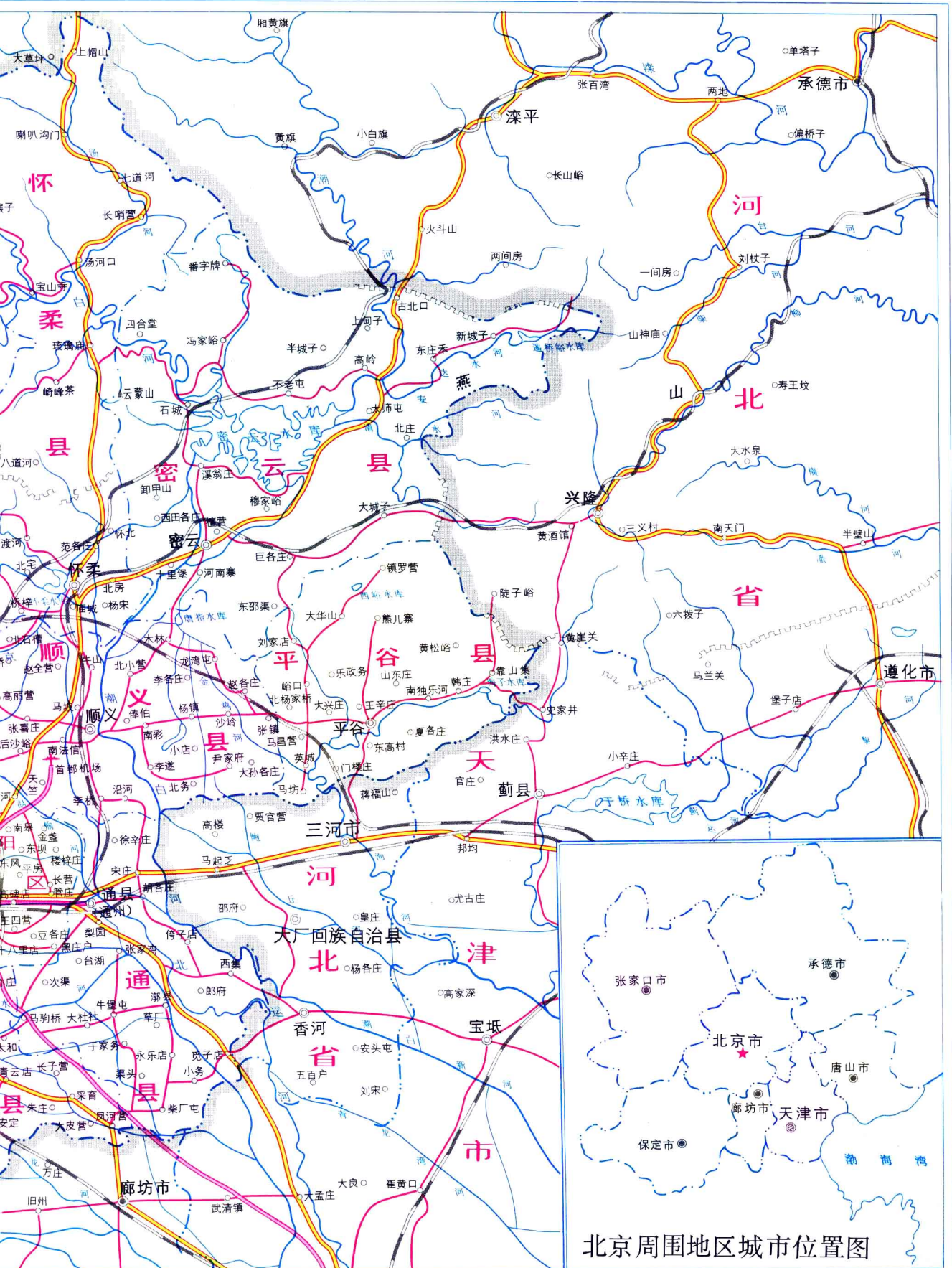
城近郊区分幅略图





北京市

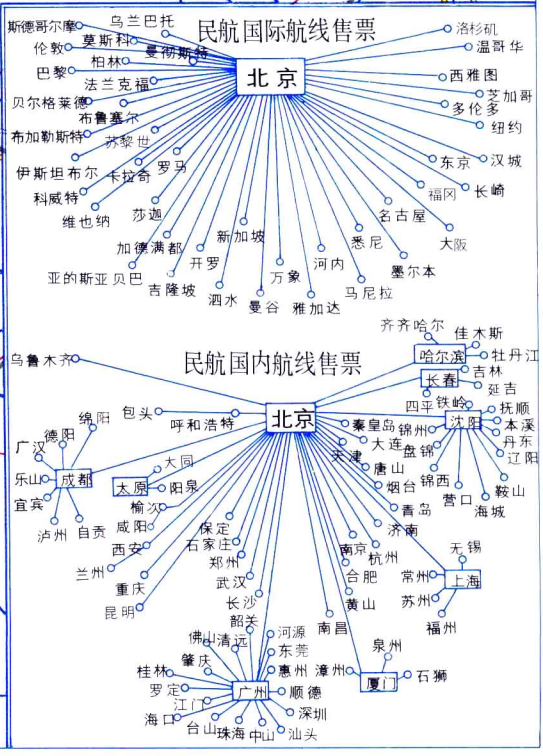
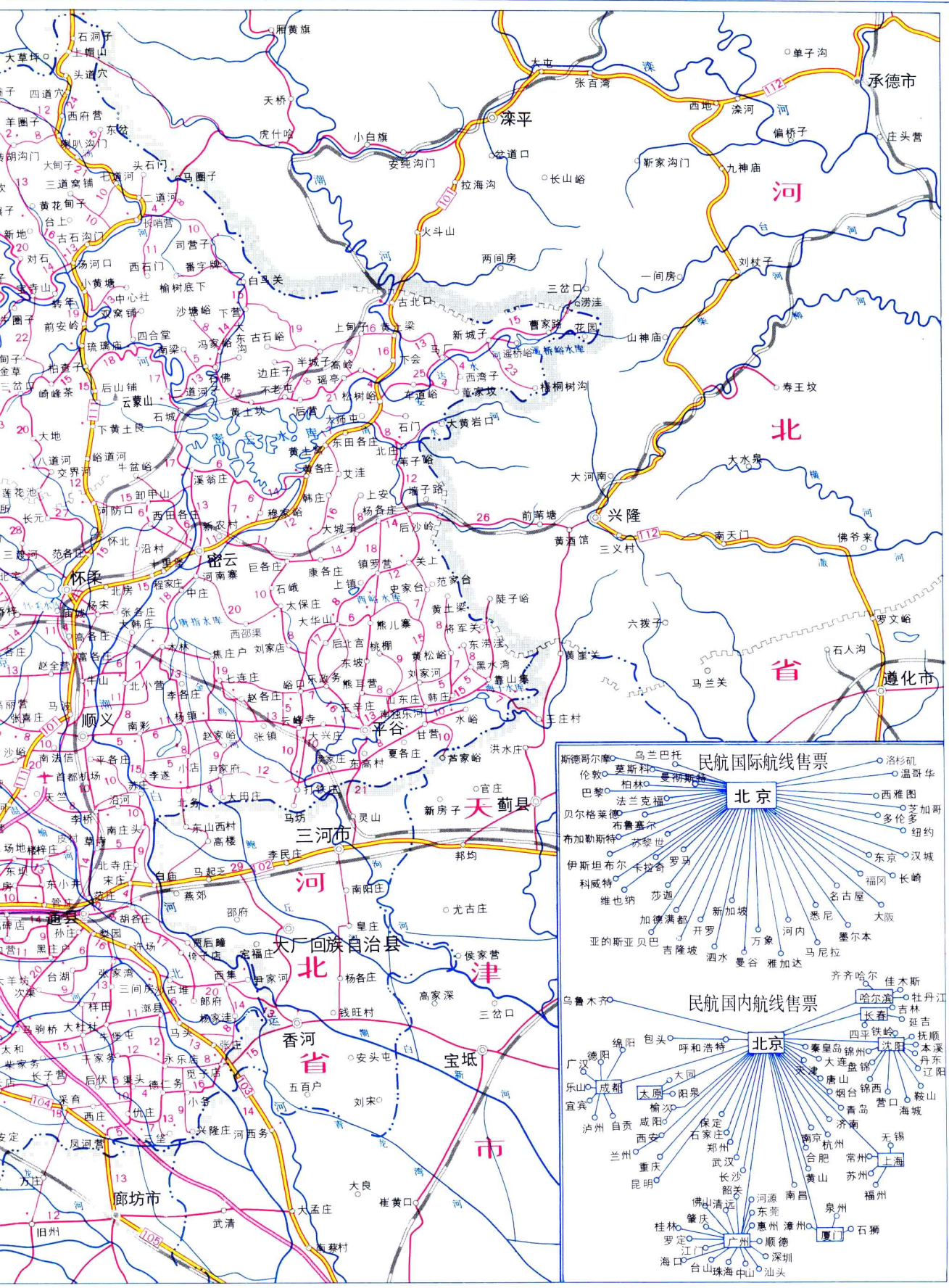




北京周围地区城市位置图

北京市交通





北京市长途汽车路线

