



Siji Dituji

司机地图集

高速公路网

城乡公路网



◎ 地市大比例尺地图

◎ 城乡公路里程

◎ 旅游景点

◎ 城市交通信息

福建省地图出版社

司机地图集

SHU DITU

美景图书

福建省地图出版社

编 制：福建省地图出版社
策划设计：北京天下美景图书有限公司
责任编辑：杨 洁
编 辑：宋永存

图书在版编目 (CIP) 数据

司机地图集 / 福建省地图出版社编. —福州：福建省
地图出版社，2007. 1
ISBN 978-7-80516-875-3

I. 司... II. 福... III. 公路图—中国—地图集
IV. F512.99-64

中国版本图书馆CIP数据核字 (2006) 第162718号

审图号：GS (2006) 1644号

司机地图集

福建省地图出版社编制 出版 发行
(福州市华林路205号 邮编350003)

河北省欣航测绘院印刷厂印刷
新华书店经销

880×1230 16开 28印张

2008年1月第2版 2008年1月第1次印刷

ISBN 978-7-80516-875-3

印数：10 001-20 000 定价：75.00元


发行：010-63056715

本图集上中国国界线系按照中国地图出版社1989年
出版的1：400万《中华人民共和国地形图》绘制

目 录

图例	1
国家高速公路网布局方案	2~3
中国高速公路及国道	4~5

北京市 6~12

	6~7
北京市	8~9
北京城区	10~11
北京市公路里程表	12

天津市 12~15

天津城区	13
------	----

	14~15
---	-------

河北省 16~35

河北省公路里程表 石家庄城区	16~17
----------------	-------

张家口市	26~27
承德市	28~29
秦皇岛市	32
唐山市	30~31
廊坊市	33
保定市	24~25
石家庄市	34~35
沧州市	34~35
衡水市	18~19
邢台市	20~21
邯郸市	22~23

山西省 36~53

山西省公路里程表 太原城区	36~37
---------------	-------

大同市	40~41
朔州市	40~41
忻州市	42~43
太原市	38~39
阳泉市	38~39
晋中市	44~45
吕梁市	44~45
长治市	52~53
临汾市	46~47
晋城市	46~47
运城市	50~51
运城市	48~49

内蒙古自治区 54~61

内蒙古自治区公路里程表 呼和浩特城区	54~55
--------------------	-------

呼伦贝尔市	60
兴安盟	60
锡林郭勒盟	58~59
通辽市	58~59
赤峰市	58~59
呼和浩特市	56~57
包头市	56~57
鄂尔多斯市	56~57
呼和浩特市	61

辽宁省 62~87

辽宁省公路里程表 沈阳城区	62~63
---------------	-------

铁岭市	70~71
阜新市	86~87
沈阳市	64~65
抚顺市	84~85
朝阳市	74
盘锦市	82~83
辽阳市	82~83
本溪市	82~83
锦州市	76~77
鞍山市	76~77
葫芦岛市	75
营口市	75
丹东市	80~81
大连市	72~73
大连市	68~69
大连市	78~79
大连市	66~67

吉林省 88~96

吉林省公路里程表 长春城区	88~89
---------------	-------

白城市	93
松原市	92
长春市	90
吉林市	91
延边朝鲜族自治州	96
四平市	94
辽源市	94
白山市	94
通化市	95

黑龙江省 97~109

黑龙江省公路里程表	97
哈尔滨城区	100

大兴安岭地区	109
黑河市	104
伊春市	103
齐齐哈尔市	105
绥化市	106
鹤岗市	106
双鸭山市	106
佳木斯市	108
七台河市	108
鸡西市	98~99
哈尔滨市	98~99
牡丹江市	107

上海市 110~113

上海市	110~111
上海市公路里程表	111
上海城区	112~113

江苏省 114~133

江苏省公路里程表	114
南京城区	116~117
徐州市	130~131
连云港市	132~133
宿迁市	128~129
淮安市	126~127
盐城市	122~123
扬州市	124~125
泰州市	120~121
南通市	118~119
南京市	120~121
镇江市	115
常州市	118~119
无锡市	115
苏州市	115

浙江省 134~151

浙江省公路里程表	134~135
杭州市城区	134~135
湖州市	140~141
嘉兴市	136~137
绍兴市	142
宁波市	138~139
金华市	144~145
衢州市	143
丽水市	146~147
台州市	148~149
温州市	150~151

安徽省 152~173

安徽省公路里程表	152~153
合肥城区	152~153

淮北市	164~165
亳州市	160~161
宿州市	162~163
阜阳市	158~159
蚌埠市	156~157
淮南市	154
滁州市	155
合肥市	168~169
六安市	170~171
巢湖市	172~173
马鞍山市	166~167
芜湖市	166~167
铜陵市	166~167
宣城市	166~167
安庆市	166~167
池州市	166~167
黄山市	166~167

福建省 174~191

福建省公路里程表	174~175
福州城区	174~175
莆田城区	183
泉州城区	183
厦门城区	183

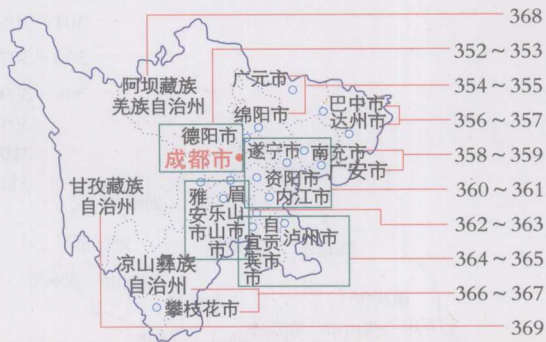
南平市	178~179
宁德市	190~191
三明市	180~181
福州市	176~177
莆田市	182
龙岩市	188~189
泉州市	184~185
漳州市	186~187
厦门市	186~187

江西省 192~207

江西省公路里程表	192~193
南昌城区	192~193
九江市	196~197
景德镇市	195
南昌市	194
宜春市	198~199
萍乡市	200~201
新余市	202~203
抚州市	204~205
吉安市	206~207
赣州市	206~207
上饶市	198~199
鹰潭市	200~201

山东省 208~233

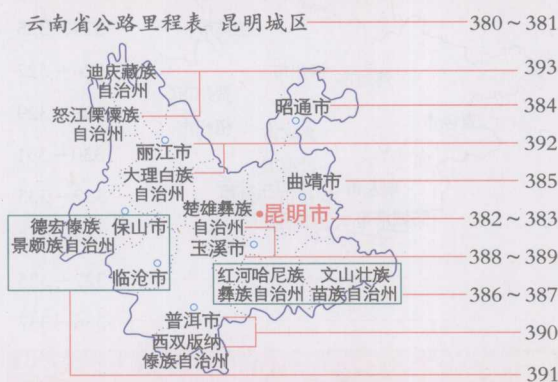
山东省公路里程表	208~209
济南城区	208~209
德州市	214~215
滨州市	216~217
东营市	222~223
烟台市	226
威海市	210~211
济南市	220~221
淄博市	218~219
潍坊市	224~225
聊城市	228~229
泰安市	227
莱芜市	230~231
济宁市	212~213
临沂市	232~233
菏泽市	232~233
枣庄市	232~233
青岛市	224~225
日照市	228~229



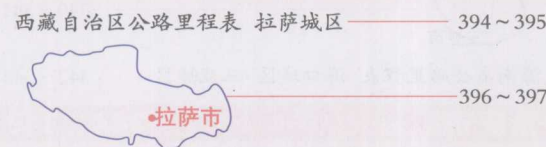
贵州省 370 ~ 379



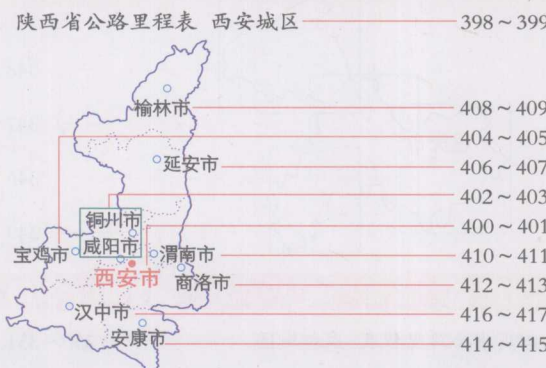
云南省 380 ~ 393



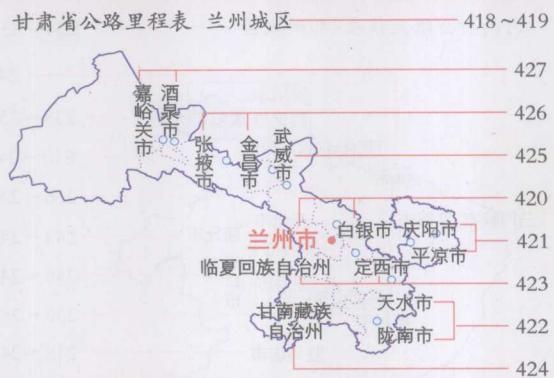
西藏自治区 394 ~ 397




陕西省 398 ~ 417



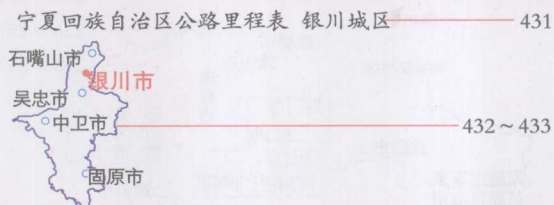
甘肃省 418 ~ 427



青海省 428 ~ 430




宁夏回族自治区 431 ~ 433




新疆维吾尔自治区 434 ~ 439



香港特别行政区 440



澳门特别行政区 441



台湾省 442



区域交通图

图

例

	首都		未定	国界、未定国界
	省级行政中心			省级界
	地级市行政中心			特别行政区界
	州、盟、地区行政中心			地级界
	县级行政中心			县级界
	乡镇级		石盘出入口 特埠西出入口 旅店服务区 苏家收费站	高速公路及出入口、服务区、 收费站、里程
	村			在建(规划)高速公路
	机场		18 G101 河南收费站	国道及编号、里程、收费站
	旅游景点		18 S351	省道及编号、里程
	盐田		18	县道及里程
	沙漠			铁路
	沼泽		建筑中	河流及湖泊
	山峰及高程			运河
	关隘			长城
	太行山			

(注：普通公路收费站仅供参考)

城市图

	省政府		其他单位
	市政府		山峰
	区政府		街区、街道
	汽车站		公园、绿地
	宾馆、酒店及饭馆、餐厅		城墙
	医院		高速公路
	旅游景点		铁路及车站
	学校		轮渡
	码头		轨道交通及车站



国家高速公路网编号及名称

7条放射线

G1	京哈高速	北京-哈尔滨	主干线
G2	京沪高速	北京-上海	主干线
G3	京台高速	北京-台北	主干线
G4	京港澳高速	北京-香港	主干线
G4W	广澳高速	广州-澳门	并行线
G5	京昆高速	北京-昆明	主干线
G6	京藏高速	北京-拉萨	主干线
G7	京新高速	北京-乌鲁木齐	主干线

9条纵线及联络线

G11	鹤大高速	鹤岗-大连	主干线
G1111	鹤哈高速	鹤岗-哈尔滨	联络线
G1112	集双高速	集安-双辽	联络线
G1113	丹阜高速	丹东-阜新	联络线
G15	沈海高速	沈阳-海口	主干线
G15W	常台高速	常熟-台州	并行线
G1511	日兰高速	日照-兰考	联络线
G1512	甬金高速	宁波-金华	联络线
G1513	温丽高速	温州-丽水	联络线
G1514	宁上高速	宁德-上饶	联络线
G25	长深高速	长春-深圳	主干线
G2511	新鲁高速	新民-鲁北	联络线
G2512	阜锦高速	阜新-锦州	联络线
G2513	淮徐高速	淮安-徐州	联络线
G35	济广高速	济南-广州	主干线
G45	大广高速	大庆-广州	主干线
G4511	龙河高速	龙南-河源	联络线
G55	二广高速	二连浩特-广州	主干线
G5511	集阿高速	集宁-阿荣旗	联络线
G5512	晋新高速	晋城-新乡	联络线
G5513	长张高速	长沙-张家界	联络线
G65	包茂高速	包头-茂名	主干线
G75	兰海高速	兰州-海口	主干线
G7511	钦东高速	钦州-东兴	联络线
G85	渝昆高速	重庆-昆明	主干线
G8511	昆磨高速	昆明-磨憨	联络线

18条横线及联络线

G10	绥满高速	绥芬河-满洲里	主干线
G1011	哈同高速	哈尔滨-同江	联络线
G12	珲乌高速	珲春-乌兰浩特	主干线
G1211	吉黑高速	吉林-黑河	联络线
G1212	沈吉高速	沈阳-吉林	联络线
G16	丹锡高速	丹东-锡林浩特	主干线
G18	荣乌高速	荣成-乌海	主干线
G1811	黄石高速	黄石-石家庄	联络线
G20	青银高速	青岛-银川	主干线
G2011	青新高速	青岛-新河	联络线
G2012	定武高速	定边-武威	联络线
G22	青兰高速	青岛-兰州	主干线
G30	连霍高速	连云港-霍尔果斯	主干线
G3011	柳格高速	柳园-格尔木	联络线
G3012, G3013	吐和高速	吐鲁番-和田及伊尔克什坦	联络线
G3014	奎阿高速	奎屯-阿勒泰	联络线
G3015	奎塔高速	奎屯-塔城	联络线
G3016	清伊高速	清水河-伊宁	联络线
G36	宁洛高速	南京-洛阳	主干线
G40	沪陕高速	上海-西安	主干线
G4011	扬溧高速	扬州-溧阳	联络线
G42	沪蓉高速	上海-成都	主干线
G4211	宁芜高速	南京-芜湖	联络线
G4212	合安高速	合肥-安庆	联络线
G50	沪渝高速	上海-重庆	主干线
G5011	芜合高速	芜湖-合肥	联络线
G56	杭瑞高速	杭州-瑞丽	主干线
G5611	大理高速	大理-丽江	联络线
G60	沪昆高速	上海-昆明	主干线
G70	福银高速	福州-银川	主干线
G7011	十天高速	十堰-天水	联络线
G72	泉南高速	泉州-南宁	主干线
G7211	南友高速	南宁-友谊关	联络线
G76	厦蓉高速	厦门-成都	主干线
G78	汕昆高速	汕头-昆明	主干线
G80	广昆高速	广州-昆明	主干线
G8011	开河高速	开远-河口	联络线

5条地区环线及联络线

G91	辽中环线高速	辽阳-辽阳	主干线
G92	杭州湾环线高速	上海-宁波	主干线
G9211	甬舟高速	宁波-舟山	联络线
G93	成渝环线高速	成都-成都	主干线
G94	珠三角环线高速	珠海-珠海	主干线
G9411	东佛高速	东莞-佛山	联络线
G98	海南环线高速	海口-海口	主干线



序图

南海诸岛



图例及国道编号说明

- ★ 首都
- 省级行政中心
- 地级市行政中心
- 州、盟、地区行政中心
- 县级行政中心
- 其他居民点
- 高速公路
- 国道及编号
- 国界及未定国界

— 以北京为中心的放射线，由“1”和两位路线顺序号数字构成，共12条，编号为101-112；

— 南北方向的纵线，由“2”和两位路线顺序号数字构成，共28条，编号为201-228；

— 东西方向的横线，由“3”和两位路线顺序号数字构成，共30条，编号为301-330。

国家干线公路基本情况统计

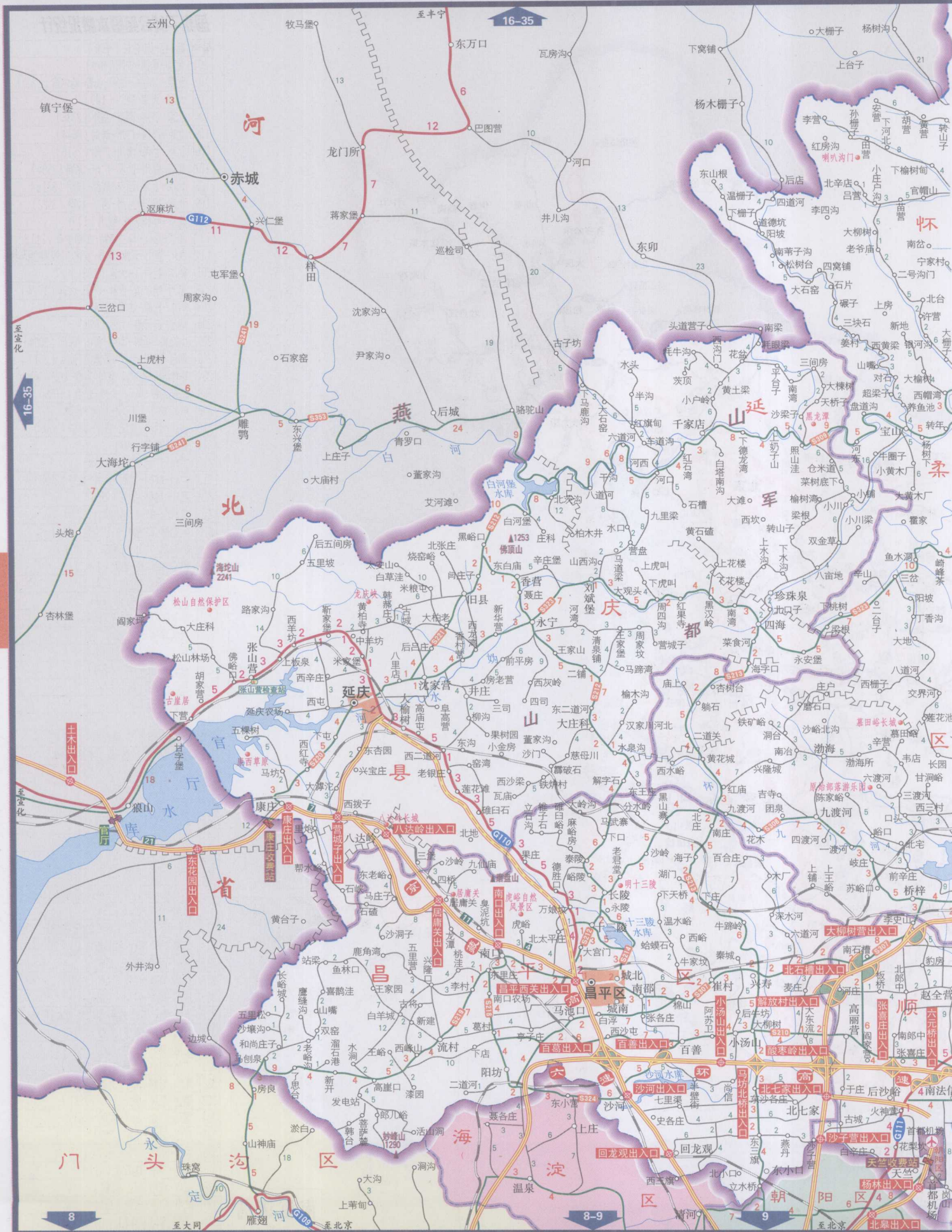
编号	起-经-迄/总长(千米)
101	北京-承德-沈阳(879)
102	北京-山海关-沈阳-长春-哈尔滨(1250)
103	北京-天津-塘沽(149)
104	北京-济南-南京-福州(2338)
105	北京-南昌-广州-珠海(2644)
106	北京-兰考-潢川-广州(2516)
107	北京-郑州-武汉-广州-深圳(2584)
108	北京-太原-西安-成都-昆明(3316)
109	北京-银川-兰州-西宁-拉萨(3922)
110	北京-呼和浩特-银川(1176)
111	北京-通辽-乌兰浩特-加格达奇(2118)
112	宣化-唐山-天津-涿源-宣化(1197)北京环线
201	鹤岗-牡丹江-大连(1831)
202	黑河-哈尔滨-吉林-沈阳-大连(1724)
203	明水-松原-沈阳(674)
204	烟台-连云港-上海(998)
205	山海关-淄博-南京-黄山-深圳(3004)
206	烟台-徐州-合肥-景德镇-汕头(2311)
207	锡林浩特-张家口-襄樊-常德-海安(3619)
208	二连浩特-集宁-太原-长治(1035)
209	呼和浩特-三门峡-柳州-北海(3325)
210	包头-西安-重庆-贵阳-南宁(3000)
211	银川-西安(693)
212	兰州-广元-重庆(1253)
213	兰州-成都-昆明-景洪-磨憨(2822)
214	西宁-昌都-景洪(3256)
215	红柳园-敦煌-格尔木(632)
216	阿勒泰-乌鲁木齐-巴仑台(860)
217	阿勒泰-独山子-库车(1070)
218	伊宁-库尔勒-若羌(1093)
219	叶城-噶尔-拉孜(2241)
220	滨州-济南-郑州(580)
221	哈尔滨-富锦-同江(634)
222	哈尔滨-伊春(358)
223	海口-三亚(东)(320)
224	海口-三亚(中)(296)
225	海口-三亚(西)(427)
227	西宁-张掖(347)
228	台湾环线
301	绥芬河-哈尔滨-满洲里(1637)
302	图们-吉林-长春-乌兰浩特(968)
303	集安-四平-通辽-锡林浩特(1224)
304	丹东-通辽-霍林郭勒(877)
305	庄河-营口-翁牛特旗-林西(792)
306	绥中-克什克腾旗(533)
307	新村-石家庄-太原-银川(1307)
308	青岛-济南-石家庄(724)
309	荣成-济南-固原-兰州(2270)
310	连云港-徐州-郑州-西安-天水(1522)
311	徐州-许昌-西峡(739)
312	上海-南京-合肥-西安-兰州-乌鲁木齐-霍尔果斯(4736)
314	乌鲁木齐-喀什-红其拉甫(1851)
315	西宁-若羌-喀什(2962)
316	福州-南昌-武汉-兰州(2620)
317	成都-昌都-那曲(1985)
318	上海-武汉-成都-拉萨-聂拉木-樟木(5385)
319	厦门-长沙-重庆-成都(2925)
320	上海-南昌-昆明-瑞丽(3589)
321	广州-桂林-贵阳-成都(2177)
322	衡阳-桂林-南宁-凭祥-友谊关(1027)
323	瑞金-韶关-柳州-临沧(2891)
324	福州-广州-南宁-昆明(2645)
325	广州-湛江-南宁(853)
326	秀山-毕节-个旧-河口(1550)
327	菏泽-济宁-连云港(417)
328	南京-扬州-海安(204)
329	杭州-宁波-普陀(307)
330	温州-寿昌(317)

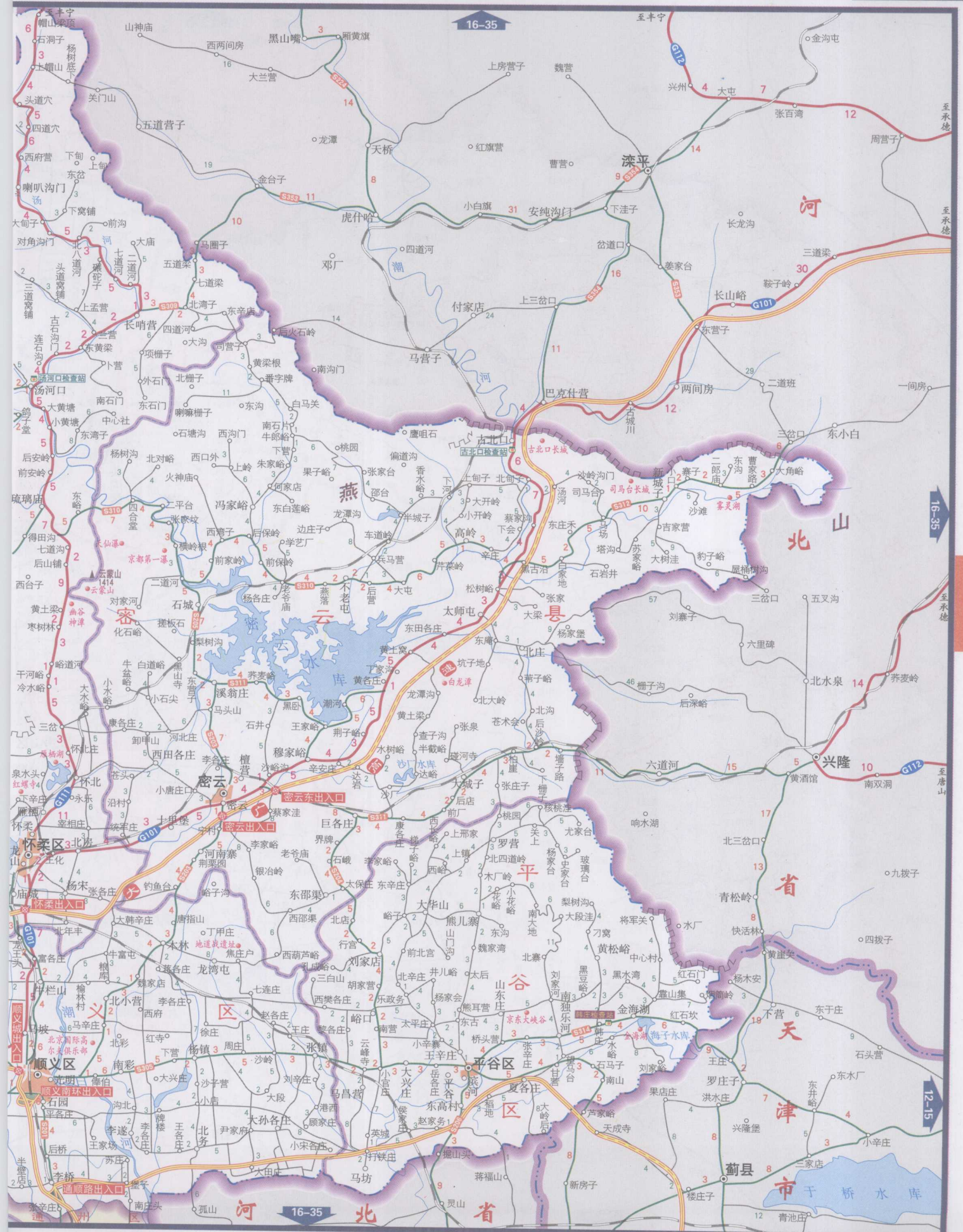
序图



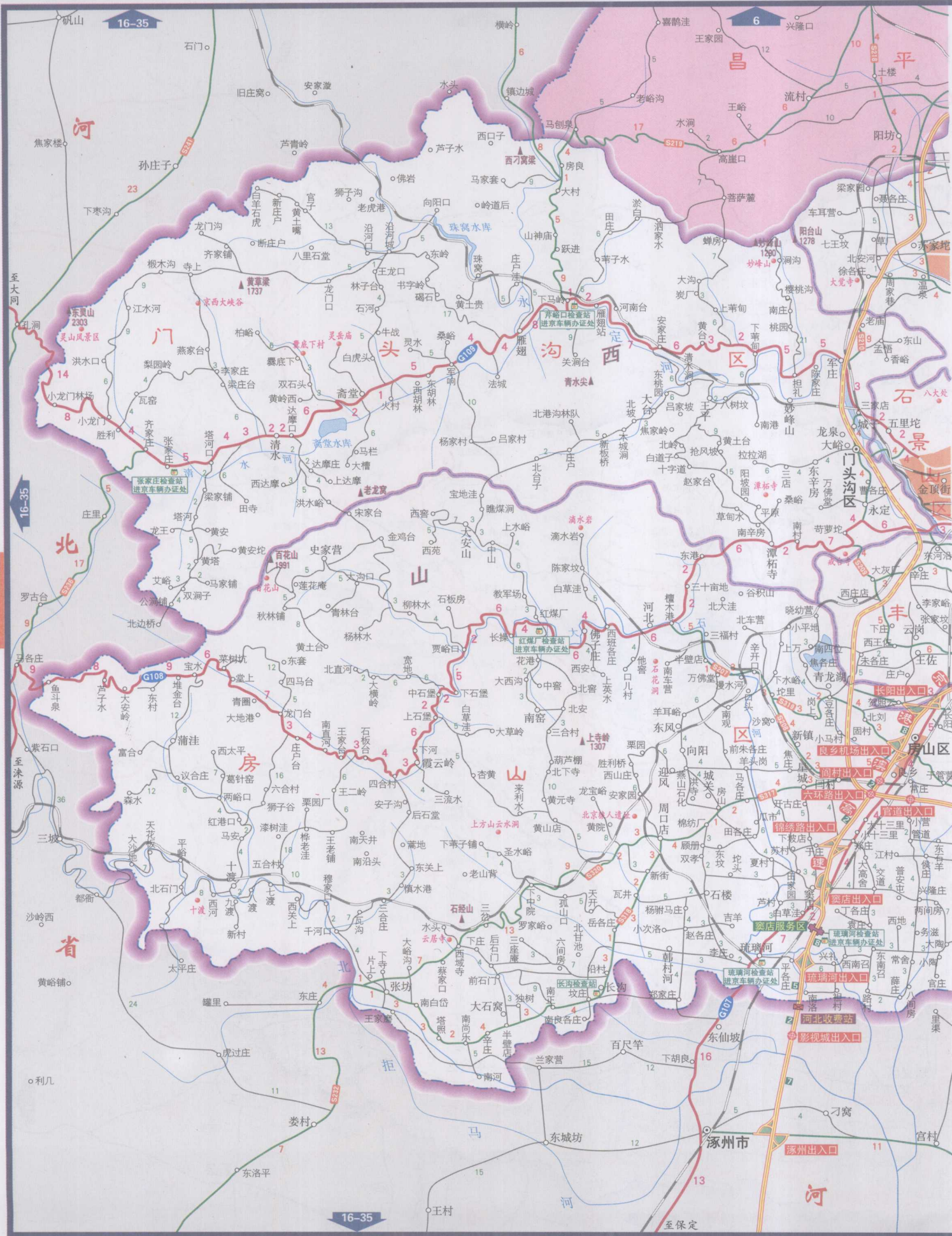
南海诸岛

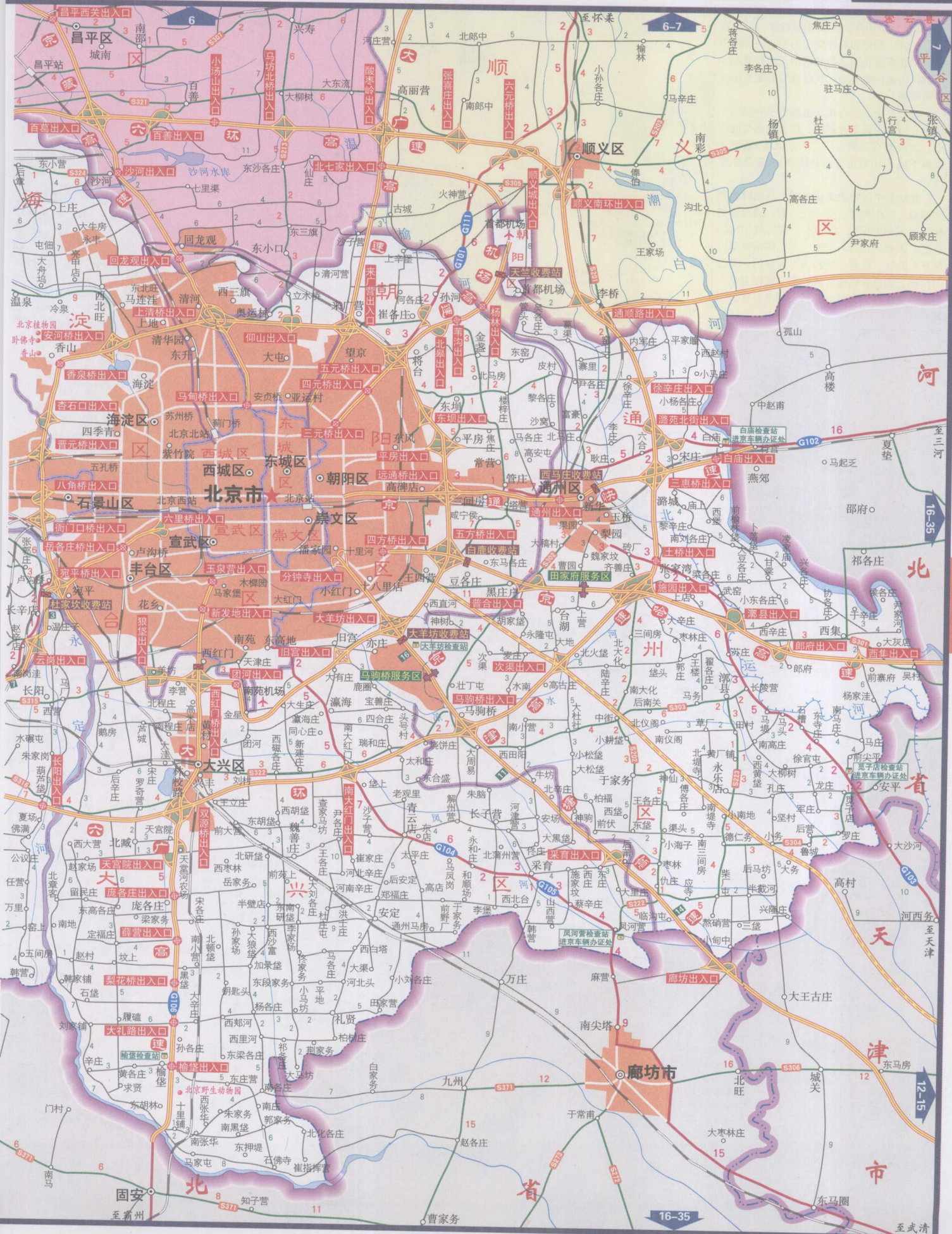
北京





北京





北京

廊坊市

至武清

北京市是中华人民共和国首都，全国政治、经济、文化和对外交往的中心。北京市位于华北平原北端，西北依山，南控平原，地形以山地丘陵为主，气候属暖温带半湿润季风气候。

冶金、化工、石化、机械电子和轻纺工业是北京的主要工业部门。作为全国交通中心，北京拥有京沪、京广、京九等8条重要铁路干线、10多条国道公路和100多条航空线。

北京是中国历史文化名城。战国时为燕国都城，后作为辽、金、元、明、清及民国初年都城约800年；1949年，成为新中国的首都。旅游景点有八达岭、十三陵国家重点风景名胜、故宫、颐和园、天安门、天安门广场、人民英雄纪念碑、毛主席纪念馆、松山国家级自然保护区和蟒山国家森林公园等。



北京