

# 奧地利

楊重光著



世界知識出版社


# 奧 地 利

楊重光著

10051/21

世界知識出版社

1959年·北京



# 奧 地 利

楊重光 著

---

出版者 世界知識出版社  
(北京干面胡同27号)

北京市書刊出版業營業許可証出字第101号

印刷者 工人出版社印刷厂

發行者 新 華 書

定 价 每 本 三

---

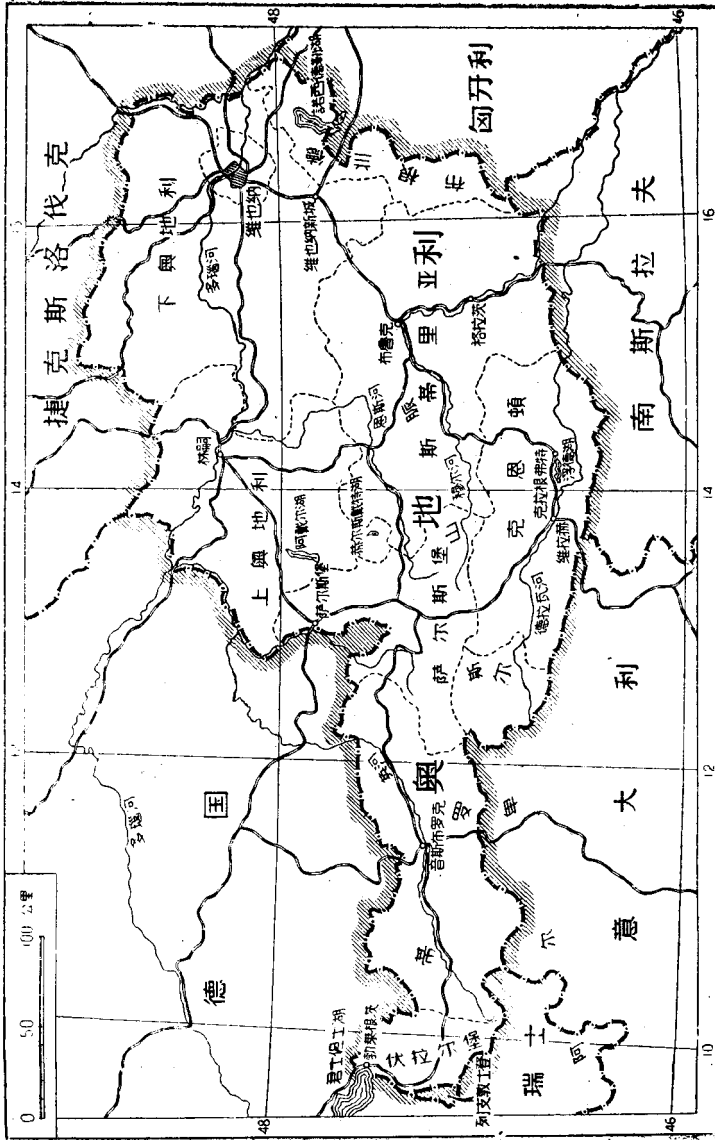
开本787×1092公厘 $\frac{1}{32}$ ·印張2 $\frac{5}{8}$ ·插頁2·字

1959年9月第1版 1959年9月北京第

統一書号 3003·482

D772.1

2






維也納的蘇軍紀念碑



維也納音樂堂。它是昔日許多音樂大師演出的場所  
1952年世界人民和平大會也以此為會址




多瑙河畔的維也納景色




1945年奥地利人民欢庆从德国法西斯铁蹄下解放的情景





維也納市內的聖斯丹芬大教堂



維也納市內的莫扎特紀念像



# 目 录

<b>第一章 地理和人文</b> .....	1
地理位置、地势和气候 .....	1
行政区划与人口 .....	3
民族与宗教 .....	6
重要资源 .....	7
交通运输 .....	8
<b>第二章 历史概要</b> .....	9
从奥斯特里希公国到奥匈帝国的成立 .....	9
奥匈帝国的成立和崩溃 .....	13
第一共和 .....	17
从第二次世界大战到对奥和約的签订 .....	21
<b>第三章 經濟概况</b> .....	26
工业 .....	27
农业 .....	31
壟断趋势的加强和外国資本的进一步渗入 .....	33
对外贸易 .....	37
財政 .....	41
<b>第四章 政治現况和政党</b> .....	42
政治現况 .....	42
政党 .....	46
共产党 .....	46
社会党 .....	51
人民党 .....	55
自由党 .....	57

<b>第五章 对外政策</b> .....	58
特点 .....	58
在匈牙利反革命暴乱事件中的态度 .....	59
对美国的关系 .....	60
对德意志联邦共和国的关系 .....	62
对苏联的关系 .....	63
对中国的关系 .....	65
<b>第六章 劳动人民的生活处境和斗争</b> .....	67
劳动人民的生活处境和斗争 .....	67
工会组织简史和现状 .....	69
<b>第七章 文化教育·音乐·报刊</b> .....	74
文化教育 .....	74
音乐 .....	74
报刊 .....	76
<b>第八章 维也纳</b> .....	78

## 第一章 地理和人文

### 地理位置、地勢和气候

从奥地利的首都維也納乘汽車朝东南方向走，不到两个小时就到达捷克斯洛伐克和匈牙利的边境；汽車向西走一个晚上就可到达德意志联邦共和国的慕尼黑。如果晚上乘从維也納去意大利的特別快車，五个小时就到达的里雅斯特港，第二天一早，当你还在睡梦中的时候，列車員就会告訴你：“火車已經到威尼斯了”。从維也納乘四引擎渦輪飞机，四个小时就到法国的巴黎，乘火車到倫敦不过三十六个小时。奥地利是中欧一个不大的国家，面积共八万三千八百五十一平方公里，大約相当于我国安徽省面积的五分之三弱。在欧洲一共三十来个国家中，就面积來說，奥地利居第十九位，比瑞士要大一些。

这个国家面积虽然不大，地理上的位置却很重要。奥地利在中欧所处的地理环境，对这个国家的政治經濟生活起着不可忽視的影响。奥地利和两个社会主义国家——捷克斯洛伐克共和国和匈牙利人民共和国——接壤。同时它又和發达的资本主义国家为邻：西北部是西德，西部是瑞士，西南部是意大利。东南部和南斯拉夫毗邻。此外，它还和人口不到一万五千人的列支敦士登接壤。奥地利和社会主义陣营国家的边境相接，对于奥地利人民革命运动來說是一个有利的条件，这是反法西斯的第二次世界大战胜利结束后，奥地利的四周环境所發生的重要变化之一。但是，

以美帝国主义为首的帝国主义阵营却利用奥地利所处的重要的战略地位，把它看作美国欧洲防务中的“阿尔卑斯要塞”，北大西洋公约北部国家同南部国家之间的“连接环节”，千方百计地把奥地利当成是向社会主义国家进行破坏颠覆活动的跳板，破坏奥地利的中立。

奥地利的自然环境是很美丽的，曾被人们称为“中欧的花园”。有终年被白雪复盖着的高山，有水面似镜的湖泊，多瑙河像一条锦绣的带子自西而东横贯全国，森林绵延不绝。奥地利吸引着好多外国旅行者到这里来消度假期，在冬天很多地方可以滑雪，夏天气候也比较凉爽，是一个避暑胜地。当七、八月间，烈日高照的时候，乘游览车登上蒂罗尔三千多公尺的高山，山头的白雪皑皑发光，丝毫没有炎热的感觉。

奥地利是一个山国，国土的大部份都是山地。全境大部份都属于东阿尔卑斯山系，山脉自西而东连在一起，到多瑙河流域变成了丘陵形的平原和低地，在维也纳附近就形成维也纳森林。境内以大鸣钟人山为最高，顶峰有三千七百九十七公尺，位于克恩顿州。此外，较高的山脉还有野尖山（高三千七百七十四公尺，在蒂罗尔州）、大威尼斯人山（高三千六百七十四公尺，在斯蒂里亚州）、布恩峰（高三千三百十二公尺，在伏拉尔堡州）、石顶山（高二千九百九十五公尺，在上奥地利州）、雪山（高二千零七十五公尺，在下奥地利州）。

多瑙河是奥地利的主要河流。在奥境长三百五十公里，都能航行。境内的其他河流几乎都是多瑙河的支流。其中英河形成蒂罗尔河谷；德拉瓦河流经克恩顿南部，在匈牙利和南斯拉夫边境附近和穆尔河汇合，它成为斯蒂里亚

的主要河流。在西北部奥地利和瑞士、西德共同占有君士但士湖(又名波东湖,面积五百三十九平方公里),东南部又和匈牙利共同享有諾西德勒湖(面积三百二十平方公里,水深仅一公尺)。阿尔卑斯山区風景如画的湖泊則有阿戴尔湖、华夫庚湖、赫尔斯戴特湖、奥斯湖、阿亨湖和浮德湖等。

奥地利是一个內陆国,沒有海口。在第一次世界大战結束前,的里雅斯特曾是它的唯一海港。奥匈帝国崩潰后,的里雅斯特港已經不屬於奥地利了。

奥地利的森林,在阿尔卑斯山上主要是樅林,在丘陵地带主要是松树、樺树、楊树。野生动物很多,有鹿、野兔、鷓鴣、山鷄和野鷄。它們被狩猎法令严格保护着。

气候溫和,是大陆性和海洋性气候的綜合。但是全国的气候随地区和地势的不同也有較大的差别,阿尔卑斯山脉边緣地方多雨,中部雨量中等。根据1955年維也納地区平均溫度統計,最高攝氏九点三度,最低零点一度,全年雨量六百二十六公厘。气候的特点是冬天不冷,夏天不热。冬天虽然大雪紛飞,但一般刮西北風的情况較少。气候湿度比較适中。在春天和秋天,有时霧气瀰漫,整日不散。

### 行政区划与人口

全国行政区划共有八个州和一个相当于州的直轄市維也納,全国人口共有六百九十九万九千人(1957年統計)。九个行政区的面积和人口根据1951年統計如下:

行政区	面积(平方公里)	人 口		人口合計
		男	女	
維也納	1,215,410	769,366	996,736	1,766,102
下奥地利	18,368,950	581,896	668,598	1,250,494

上奥地利	11,978,450	524,029	584,691	1,108,720
萨尔茨堡	7,153,620	155,706	171,526	327,232
斯蒂里亚	16,383,790	528,825	580,510	1,109,335
克恩顿	9,533,920	229,999	244,765	474,764
蒂罗尔	12,648,610	203,451	224,014	427,465
伏拉尔堡	2,601,590	92,365	101,292	193,657
布根兰德	3,965,560	131,603	144,533	276,136
总数	83,849,900	3,217,240	3,716,665	6,933,905

根据1951年的统计，奥地利妇女要比男子多五十万人（男三百二十一万七千二百四十人，女三百七十一万六千六百六十五人）。造成这个情况的原因是战争的牺牲和最近几十年来奥地利在政治上的多变。奥地利人在第二次世界大战中遭到很大的牺牲，大战期间奥地利被征参加希特勒法西斯军队的壮年男子就有八十万，其中因战争死亡的达二十八万人，失踪的达十万人。1934年维也纳人口有一百八十七万五千人，到1946年只剩下一百五十万人。但是为什么奥地利在1937年人口有六百七十五万五千人，到1951年反而增加到六百九十三万四千人呢？这是由于在第二次世界大战期间和战后初期有将近五十万原来在捷克斯洛伐克、匈牙利、罗马尼亚、南斯拉夫的德国人逃亡到奥地利。1945年以后，有二十万以上的德国人和十九万七千七百六十九个国籍不明的人加入了奥地利籍，此外还有七万六千五百四十四个外国侨民在奥地利居住，也包括在奥地利人口统计内。

奥地利城市人口多于农村人口，单是维也纳一地就集中了全国四分之一的人口；此外人口较多的重要城市还有格拉茨（人口二十二万六千四百五十三人），林茨（人口十八

万四千六百八十五人)、薩尔斯堡(人口十万零二千九百二十七人)、普斯布罗克(九万五千零五十五人)、克拉根弗特(六万二千七百八十二人)等。奥地利城市人口占全国人口66%。

在从事社会劳动的人口中;以从事工业的人口为最多,达一百三十六万七千四百三十二人,占从事社会职业人口的32.6%;从事商业、交通的人口四十三万六千零五十二人,占10.4%;从事农林业一百零七万九千六百四十七人,占25.7%;自由职业和公務員有三十四万八千一百六十六人,占8.3%;家庭雇工七万六千二百六十九人,占1.8%;領养老金的有七十三万七千六百二十六人,占17.6%;失业人口十五万二千四百五十八人,占3.6%(均根据1951年統計)。

奥地利各行政区中从事社会劳动的各阶層人口百分比如下(根据1951年統計):

行政区	独立劳动者	家庭雇工	職員	工人	学徒
維也納	12.3	2.6	34.2	48.3	2.6
下奥地利	22.2	24.8	12.0	38.2	2.8
上奥地利	17.7	20.4	15.6	43.3	3.0
薩尔斯堡	16.7	17.8	21.3	41.1	3.1
斯蒂里亞	18.1	23.4	15.5	40.4	2.6
克恩頓	17.1	19.1	17.0	43.1	3.7
勞罗尔	18.7	22.4	19.2	36.7	3.0
伏拉尔堡	17.8	15.9	17.8	45.6	2.9
布根兰德	25.2	35.7	6.3	30.3	2.5

奥地利老年人的比率很高,在不到七百万人口中,六十五岁以上的老年人就有八十万。在維也納街头,可以經常看到穿着黑色外套的老年妇女和扶着手杖的白髮老翁,



根据1958年6月奥地利政府的报告,單在維也納一地,六十五岁以上的居民就有二十五万,維也納成为世界上老年人百分比最高的城市。

奥地利人口自然增殖率如下(以千人計):

	1951年	1952年	1953年	1954年	1955年
出生率	14.8	14.8	14.8	14.9	15.5
死亡率	12.7	12.0	12.0	12.1	12.1
增殖率	2.1	2.8	2.8	2.8	3.4

### 民族与宗教

奥地利是一个多民族的国家,除了奥地利民族占多数外,还有几个少数民族:克罗地亚族、斯洛文尼亚族、匈牙利族、犹太族和捷克族。克罗地亚族和匈牙利族住在布根兰德州的較多,斯洛文尼亚族則較多集中在斯蒂里亞州和克恩頓州靠近南斯拉夫边境的地方。少数民族人口有二十多万人。城市里的少数民族則和奥地利人杂居。在第二次世界大战以前,奥地利有三十万犹太人,在希特勒德国統治时期,犹太人受到严重迫害,他們大部份死在集中营里,一部份逃亡外国,留下来的估計只有5%左右。

奥地利民族是一个独立的民族,由于好多世紀以来奥地利是欧洲的主要統治国家之一,長期的历史上的影响使奥地利民族形成一种自己所特有的性格。奥地利人民是热情友好的,有进取心,在音乐和戏剧方面具有很高的艺术天才。在民族問題方面,帝国主义和奥地利资产階級一貫地故意宣揚奥地利只是德意志民族的一部份,它只有归并德国才能得救,企圖使奥地利与軍国主义的德国在政治上合并,同时使奥地利人民放弃革命斗争。这种帝国主义的“理

論”遭到奧地利共產黨和廣大人民的堅決反對和駁斥。

在語言方面，奧地利以德語為國語，口語却是以德語為基礎的土話。維也納話有它特殊的語音，和德國柏林話有很大的區別，這種區別有些像上海話和北京話的區別，一個柏林人剛到維也納，幾乎聽不懂維也納的方言，但書寫的文字卻完全一樣。

奧地利是一個天主教國家，據1951年統計，89%的人口信仰天主教，6%信仰基督教，1%信其他宗教，4%不信教或情況不明。在維也納和奧地利其他城鎮的一個主要特點就是天主教堂特別多，教堂的建築往往最有歷史性，建築得最講究，鄉村中也以教堂的建築最為突出。譬如維也納的主要標志之一，就是聖斯丹芬大教堂，到維也納的外國旅客所買的紀念品中，常常帶有這個教堂的圖案。奧地利大部份私立學校是天主教會所辦，國家的例假日主要也以天主教的節日為準。

### 重要資源

奧地利山地多，耕地較少，農業發展受到一定的限制。森林佔總面積的37.7%，木材是最大的自然資源之一，出口的木材佔全世界木材出口總量的5%以上。其他的自然資源也相當豐富，主要有鐵、鎂、褐煤、水力和石油等。鐵砂的儲藏量很多，90%集中在斯蒂里亞的艾茨山，那里鐵砂含鐵量達40%。奧地利優質鐵砂的儲藏量估計達二億四千二萬噸。優質煤儲藏量很少，不到本國需要的十分之一，但褐煤的儲藏量較多，達三十億噸，煤氣儲藏量三百億立方公尺。鎂礦蘊藏豐富，1957年產量達一百一十七萬噸，佔資本主義世界第一位。錳礦儲藏量佔到將近全世界的一半，錳的產