



张海鹏 编著

中國近代史稿 地圖集

中国地图出版社出版

中國近代史稿 地圖集

张海鹏 编著

中国地图出版社出版

改版修订： 洪根寿 潘兴良

中国近代史稿地图集

(缩小本)

张海鹏编著

中国地图出版社出版

上海中华印刷厂印刷

新华书店上海发行所发行

787 × 1092 1/32 5% 印张
1987年12月第1版 1987年12月上海第1次印刷
印数：00001—15000

统一书号：12014·1518 定价：2.90元
ISBN 7-5031-0040-0/K·36

本图与《中国国界线集》同时发行，1980年出版时上1400万
中华人民共和国地图·精制

前 言

我国古代历史学家重视“左图右史”，图史结合是我国历史学界的优良传统之一。我国绘制地图的历史久远，与《禹贡》、《禹迹图》、《华夷图》等出土的古地图，以其标绘准确引人注目。但是，直接为历史著作服务的读史地图，直至近代以来，方为历史学家所注意。以近代史而论，英国有《剑桥近代史》十四卷，其末卷就是《剑桥近代史地图集》，自初版发行以来，屡有订正；东京出版了多卷本的《日本外交史》，它的最后一卷从日本外交史的角度，编绘了历史地图若干幅，别为一卷，也就是全书的地图集。我国近代学人编辑的大型资料书《清季外交史料》，也附有地图一卷，但它似乎还谈不上严格意义的读史地图集。迄今为止，我国近代史地图著述不少，只是一部比较完整的读史地图集尚未出现。

摆在读者面前的这部《中国近代史稿地图集》，是为着填补这方面的空白所作的一次尝试。它是按照郭沫若同志生前规定的统一体例，为了配合阅读《中国近代史稿》而编绘的，可看作是该书的附册，也可作为一部独立的近代历史地图集。

马克思主义的常识告诉我们：历史是在一定的空间和时间里发展的，大至社会生产方式的演替，小至具体历史事件的经过，都是在某一确定的地理环境里按时间先后发展的。任何一部历史著作，它要阐明历史发展的规律，描绘历史人物的风貌业绩或者勾勒历史事件的因果关系，都要与一定的地理条件和时间因素结合起来。这是显而易见的。但是，历史著作在涉及地理关系的说明时，只能是概略和抽象的。这往往使读者难以树立历史是在某种确定的地理环境里发展起来这样一个完整概念，因而多少会增加人们理解历史问题的困难。读史地图可以帮助克服这种困难。比如，往往需要许多文字才能说明的战争场景，一看历史地图便能豁然开朗。又如，我国一些通商口岸设置的所谓租界，是帝国主义侵略中国的严重步骤之一。把历史书上关于租界的叙述同绘制精当的若干幅租界地图结合起来阅读，就可以使读者形成关于这个问题的完整认识。这就是读史地图所具有的直观、立体作用。

一本好的近代史地图集，可以帮助读者从历史和地理的角度思考中国近代史上某些事件的发展和演变。在这方面，读史地图和历史著作可以起到相辅相成、相得益彰的作用。当然，并不是所有社会历史中的重大问题都能在地图上表现出来。能够得到表现的那些方面，也不是所有的问题都能在地图上标绘得尽善尽美、纤细毕备。事实上也不需要那样作。编绘读史地图，不仅要占有丰富的历史资料，还要设计出合适的表达方式并找到较好的地图资料。这里就有一个科学性问题要求注意。准确标绘历史事件所发生的地理方位、道里远近，当然是科学性的一种表现。但是历史内容是异常丰富的，历史资料也是非常繁复的，在地图上表现时，如果不剔除次要的方面，突出主要的方面，图面上势必线条纷陈，主次莫辨，不仅减弱历史地图的可读性，也起不到配合读史的作用，当然也就谈不上科学性。

这部地图集反映的是1840~1919年间的历史，举凡这个时期的政治、军事、经济、文化方面的重要问题大都在地图上得到表示。加上图集所附的简要的文字说明，可以使它在对读者进行爱国主义教育方面起到某种积极作用。今天，许多读者对帝国主义在中国设立租界和强划租借地的历史知之不多或者全然不晓。图集编绘了帝国主义在上海、汉口、天津开设的租界和北京使馆区界址以及旅大、威海卫、胶州湾、香港新界、广州湾等五处租借地，读后可使人警醒。

三十多年来，我国历史地理学的研究取得不小进展，历史地图的编绘出版工作也日益受到重视。一些近代史著作中配制了部分历史地图作为插图，出版部门还适应教学需要出版过若干近代历史的教学挂图，但总是不能满足广大读者的要求。这部近代史地图集，筚路蓝缕，草创问世，意在为我国近代史地图的园地投下一块铺路石子。虽然编者花了数年的精力，也汲取了前人的成果，但不能说已经成熟了。它是否符合我们对读史地图的要求，还要请广大读者批评指正。

张海鹏 1983.3.

编 例

一、本图集是一部以反映近代政治事件为中心的读史地图集，概略反映中国近代时期（1840年至1919年）政治、军事、经济、文化方面的基本情况。

二、本图集在政区设置上包括了清末和民国初年两个历史段落。清时期的政区设置大体上参照中华地图学社出版的《中国历史地图集》第八册（反映1820年的政区概貌）来标绘，即将全国分为二十五个省级政区：直隶、山东、山西、河南、江苏、安徽、江西、福建、浙江、湖北、湖南、陕西、甘肃、四川、广东、广西、云南、贵州等十八省，盛京、吉林、黑龙江、伊犁、乌里雅苏台等五个将军辖区，西藏、青海二个办事大臣辖区，另有一个内蒙古地区。此后清政府在政区设置方面的重大变化，如新疆、台湾建省和东北改制等，只在有关的图幅中表示，不另作政区图。民国初年的政区，依照中华民国政府内务部职方司1918年编制的《全国行政区划表》和有关文件、地图来标绘，即将全国分成三十二个省级政区：一个京兆地方，二十三个省（直隶、奉天、吉林、黑龙江、山东、河南、山西、江苏、浙江、安徽、江西、福建、台湾（日占）、湖北、湖南、陕西、甘肃、新疆、四川、广东、广西、云南、贵州），四个特别区域（热河、察哈尔、绥远、川边），一个阿尔泰区域，以及外蒙古、青海、西藏地区。

三、由于遭受资本—帝国主义的侵略，我国近代疆域有过不少变化。本图集鸦片战争前的中国疆域，以《中国历史地图集》第八册清时期（即1820年）的疆域为准，此后，按照疆域演变的历史顺序，在各有关图幅中作出表示，且对照古今国界。今国界线按地图出版社1980年出版的《中华人民共和国地图》绘制。

四、本图集只表示古省界，不作古今对照。变化了的省界，在有关图幅中表示。

五、居民点，政区图分首都、省、府（道）、县（包括一般居民点）四级表示；形势图，比例尺大于一千八百万分之一的按首都、省、府（道）、县、一般居民点五级表示，比例尺小于一千八百万分之一的按首都、省、一般居民点三级表示；经济、文化方面的图幅，不按行政意义分级。因为近代史时期居民点的名称，与今天颇多相同，在古今地名对照方面不作普遍要求，省会至县一级居民点只在古今同点不同名时对照今名，以裨读者了解近代地名变化沿革。府、县同点，如宝庆府、邵阳县同在一地，该地今名邵阳市，也不对照。民国初期实行裁府留县，有些地方府名已裁，但仍为各种载籍所沿用，故本图以县名作正名，府名用括注作附名表示，不对照今名。今行政区划资料截至1981年底。

六、本图集集中的自然地理要素，由于缺乏研究和系统参考资料，不能严格按照历史时期作出表示。如河流、湖泊、海岸线的历史演变情况，清时期的图幅，按《中国历史地图集》第八册表示，此后有明显变化的，如黄河入海口的变化，则参考有关地图资料予以订正；民国时期的图幅，基本上以今图作准，有明显变化的，则参考民国初年出版的地图和实测图作局部修改。

七、本图集集中的图例页只表示全图集的地理要素，分幅图中的专门历史内容，在各图幅中另作图例。

八、本图集中反映近代工业情况的地图，入选企业一般是有资金五万两（元）以上的近代企业，个别也选取了一万两以上的。

九、本图集的各幅地图，一般附有文字说明。限于篇幅，地图文字说明紧密配合该图内容，扼要说明某一历史事件的背景和经过情况，加上图集附录的中国近代史大事记，可使读者了解中国近代史的基本面貌，收图文相互补充之效，以更好发挥历史地图的作用。

1—2	中华人民共和国全国图	1:3051 万
5—6	一八四〇年前世界形势示意图	1:14530 万
9—10	鸦片战争前的清帝国全国图	1:3051 万
11	第一次鸦片战争形势	1:1743 万
12	江浙沿海地区形势	1:363 万
	广州虎门形势	1:218 万
15	三元里人民抗英斗争	1:11.6 万
16	鸦片战争时期社会学分布	1:29 万
18	拜上帝会武装团营	1:196 万
	金田附近	1:94 万
19	太平天国金田起义、进军永安	1:94 万
21—22	太平天国前期形势	1:1017 万
	天京形势	1:36.3 万
25	第二次鸦片战争形势	1:1743 万
26	京津地区形势	1:145 万
	广州地区形势	1:218 万
29	十九世纪五、六十年代沙俄掠夺中国领土（东北部分）	1:1743 万
30	十九世纪五、六十年代沙俄掠夺中国领土（西北部分）	1:1743 万
33—34	太平天国时期各族人民起义形势	1:2179 万
36	大成国、升平天国活动地区	1:872 万
38	捻军活动地区	1:1017 万
41—42	太平天国后期形势	1:872 万
	常胜军等进犯路线	1:581 万
43	三河大捷	1:291 万
	安庆战守	1:291 万
44	进军上海	1:145 万
	天京会战	1:218 万
47—48	十九世纪洋务活动和资本主义工业的兴起	1:1743 万
49—50	十九世纪七、八十年代 帝国主义侵略中国邻近国家及中国边疆危机形势	1:3051 万
53	清军进军新疆与收复伊犁	1:1743 万
54	中法战争形势	1:1308 万
57—58	中日甲午战争形势	1:436 万
61—62	台湾人民反抗日军占领形势	1:291 万

63	十九世纪末帝国主义在华划分势力范围示意图	1:3777 万
65	戊戌变法时期学会、学堂、报馆分布	1:2615 万
67-68	十九世纪六十一九十年代外国教会分布和反教会斗争形势	1:1743 万
70	华北地区义和团反帝斗争形势	1:581 万
71	京津地区义和团反帝斗争形势	1:145 万
	清帝后逃往西安路线	1:1743 万
72	义和团运动时期各地反帝斗争形势	1:2615 万
73	俄军侵占东北地区形势	1:1308 万
77	十九世纪末二十世纪初帝国主义掠夺中国利权 (一)	1:2179 万
78	十九世纪末二十世纪初帝国主义掠夺中国利权 (二)	1:2179 万
79-80	十九世纪末二十世纪初帝国主义掠夺中国利权 (三)	1:3051 万
	旅大租借地	1:581 万
	威海卫租借地	1:363 万
	胶州湾租借地	1:436 万
	广州湾租借地	1:218 万
	九龙租借地	1:218 万
81	北京使馆区	1:13 万
	天津租界	1:10 万
82	上海租界	1:14.5 万
	汉口租界	1:7.3 万
85	十九世纪末二十世纪初帝国主义对华文化侵略形势	1:2179 万
86	英国侵略中国西藏路线	1:581 万
	达赖十三流亡路线	1:3051 万
89	日俄战争 (陆战部分)	1:436 万
90	日俄战争 (海战部分)	1:1308 万
	日俄在中国东北划分势力范围	1:2179 万
93-94	二十世纪初中国资本主义工业发展形势	1:1743 万
	沪宁杭地区	1:581 万
97-98	中国同盟会分布示意图	1:10170 万
	中国同盟会在南洋地区	1:2906 万
	中国同盟会在美国知识	1:1453 万
99	中国同盟会在日本东京活动图	1:6.5 万
100	同盟会等革命团体国内分布	1:2179 万
101-102	二十世纪初中国人民反帝反封建斗争形势 (一)	1:1743 万
103-104	二十世纪初中国人民反帝反封建斗争形势 (二)	1:2179 万

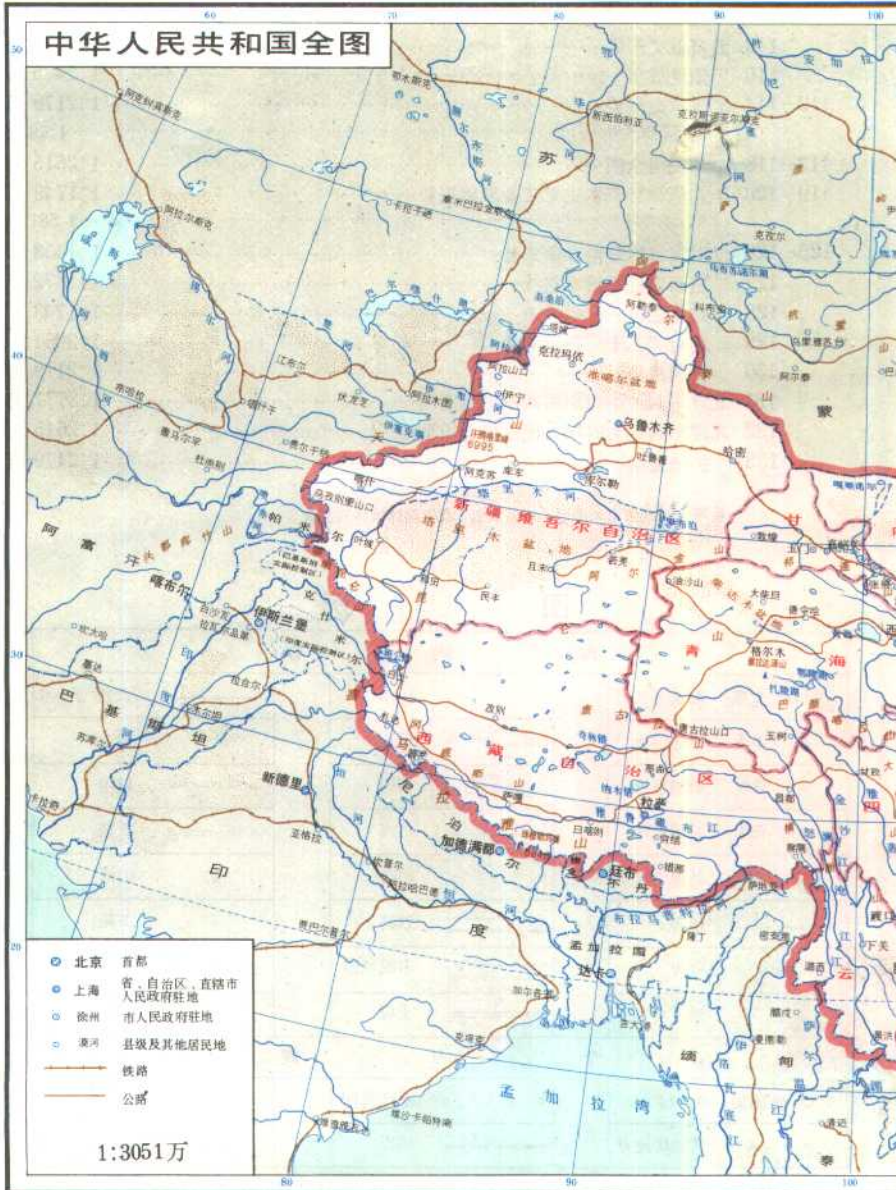
109	武昌首义形势	1:5.1 万
110	阳夏战争	1:14.5 万
113-114	辛亥革命形势	1:2179 万
	鄂 鄂之役形势	1:58 万
117-118	中华民国全图	1:2615 万
119-120	辛亥革命后资本主义工业发展形势	1:1743 万
	护宁杭地区	1:581 万
125-126	反对袁世凯统治斗争形势	1:1453 万
127	白朗农民军进军路线	1:872 万
128	讨袁之役	1:1743 万
129	反对“二十一条”斗争	1:3051 万
130	护国战争	1:2179 万
131	北洋军阀统治时期军阀割据示意图	1:3777 万
132	北洋军阀统治时期人民反抗斗争形势	1:2615 万
133	护法运动	1:2179 万

后附中国近代史大事记、地名索引、汉字简体繁体对照表。

图 例

古		内		容	
	北京 都城		县界		大道
	奉天 省级驻所		河流		桥
	徐州 府级驻所		湖泊		城墙
	花县 县级驻所		运河		长城
	其他居民点		沼泽		山峰
	国界		铁路		关隘
	省界		未成铁路		沙漠
	地区界		土堤		珊瑚礁
今		内		容	
	新德里 外国首都		山峰高程		地区界
	其他居民点		国界		印巴停火线

中华人民共和国全图



- 北京 首都
- 上海 省、自治区、直辖市人民政府驻地
- 徐州 市人民政府驻地
- 漯河 县级及其他居民地
- 铁路
- 公路

1:30517



全国行政区划统计表

截至1981年12月31日止

直辖市	3	北京	上海	天津	河北	山西	内蒙古	辽宁	吉林	黑龙江	陕西	甘肃	宁夏	青海	新疆	山东	江苏	浙江	安徽	江西	福建	台湾	河南	湖北	湖南	广东	广西	四川	贵州	云南	西藏	合计			
省	22																																		
自治区	5																																		
地级									1				2		6	5																			
行政																																			
地区					10	7		2	3	7	7	8	2	1	7	9	7	7	8	6	7														
盟							9																												
市					10	7	10	13	9	12	6	5	2	2	8	9	11	9	12	10	7	料		17	11	14	14	7	13	5	6	1			230
县		9	10	5	137	101	22	43	35	65	91	66	16	32	74	106	64	62	70	81	61	警	111	70	85	93	72	177	69	103	71			2001	
自治县					2		2	2	1		7		5	6											2	4	3	8	2	6	19			69	
旗							54																											54	
自治旗							3																											3	
特区																																		4	
工矿区																																		3	
林区																																		1	
镇																																		1	

省、自治区、直辖市的名称、简称、人民政府驻地表

名称	简称	人民政府驻地	名称	简称	人民政府驻地
北京市	京	北京	江苏省	苏	南京市
上海市	沪或申	上海	浙江省	浙	杭州市
天津市	津	天津	安徽省	皖	合肥市
河北省	冀	石家庄市	江西省	赣	南昌市
山西省	晋	太原市	福建省	闽	福州市
内蒙古自治区	内蒙古	呼和浩特市	台湾省	台	—
辽宁省	辽	沈阳市	河南省	豫	郑州市
吉林省	吉	长春市	湖北省	鄂	武汉市
黑龙江省	黑	哈尔滨市	湖南省	湘	长沙市
陕西省	陕或秦	西安市	广东省	粤	广州市
甘肃省	甘或陇	兰州市	广西壮族自治区	桂	南宁市
宁夏回族自治区	宁	银川市	四川省	川或蜀	成都市
青海省	青	西宁市	贵州省	贵或黔	贵阳市
新疆维吾尔自治区	新	乌鲁木齐市	云南省	云或滇	昆明市
山东省	鲁	济南市	西藏自治区	藏	拉萨市

一八四〇年前世界形势示意图说明

1840年，是英国对中国发动鸦片战争的一年。鸦片战争，中断了中国社会历史独立发展的行程，使中国开始走上半殖民地半封建社会的道路，成为中国近代历史的开端。中国是在怎样的国际环境中进入近代社会的？本文试图简要反映鸦片战争前的世界形势。

1640年，英国发生资产阶级革命，随后在1789年，法国发生资产阶级革命，资本主义制度在世界上确立起来。欧洲主要资本主义国家在资产阶级革命胜利前后，积极向海外进行殖民扩张。他们依靠海盗式掠夺、直接掠夺、贩卖奴隶、走私鸦片以及发动殖民战争；争夺海上霸权等残酷的暴力掠夺手段，从亚洲、非洲、美洲攫取大量财富，是资本主义原始积累的重要来源之一，大大加速了欧洲资本主义的发展。历史事实证明，给人类带来了光明的欧洲先进的资本主义文明，是伴随着对亚洲、非洲、美洲等地区广大国家和人民的殖民掠夺发展起来的。一边是资本主义国家，愈来愈富有，一边是被掠夺的殖民地半殖民地国家和地区，愈来愈贫穷，这就是十七世纪中叶资产阶级革命以来的世界财富分布图。十八世纪六十年代起，“工业革命”在英国首先开始，此后半个多世纪，资本主义机器生产在英、法、美等国逐渐占居主导地位。社会生产力的飞速增长，对产品和原料来源的要求越来越强烈，争夺殖民地的斗争也就日趋激烈。到十九世纪三十年代，非洲大陆的北部和南部，美洲的加拿大，大洋洲的澳大利亚和新西兰，亚洲的西南、东南部，已经或者正在变为资本主义列强的殖民地、半殖民地。世界上不同的国家和民族日益增多地被卷进资本主义的漩涡里面。屹立在亚洲的封建古国清帝国仍独立不倚，但已受到英国鸦片的不断袭击，英国的大炮也已对准它了。从国际的环境讲，英国侵略中国的鸦片战争，是这种世界形势的必然产物，往后在中国发生的一系列新的事变，也是以这个形势为背景一幕一幕地展开的。

在十九世纪三十年代，主要的资本主义强国或宗主国是英、法、美等国。西班牙、葡萄牙、荷兰则是老牌的海上殖民帝国，早在十七世纪已经衰落了，他们的殖民地或者被英、法等国夺去，或者刚刚摆脱殖民统治而独立，如拉丁美洲的大部分国家就是在十九世纪二十年代从西班牙、葡萄牙的殖民统治下独立出来，并在三十年代或稍后一些发展成为资产阶级共和国的。但西班牙仍领有菲律宾，荷兰仍领有荷属东印度（今印度尼西亚），葡萄牙仍领有非洲的安哥拉等地。

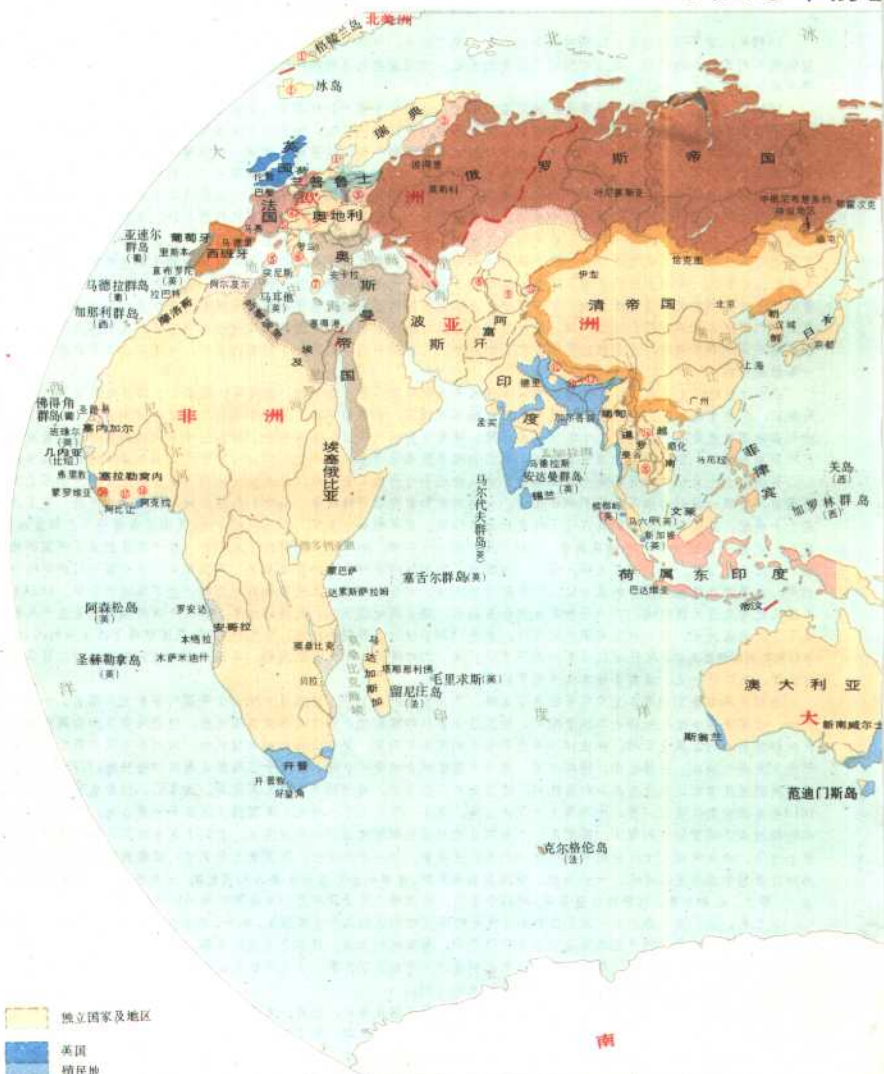
英国自十七世纪中叶开始资产阶级革命，十八世纪中叶开始工业革命，迅速发展成为当时世界上最先进的工业国。英国资产阶级一面对内加强阶级剥削和压迫，一面对外加紧发动侵略战争，到处扩张殖民地，开辟新的市场。在亚洲，在十七世纪，英国东印度公司就占领了印度的奥德拉斯、孟买和加尔各答，十八世纪中叶，英国又直接出兵占领孟加拉。此后，又数次发动对印度的殖民战争。到十九世纪三十年代，除中部、北部若干土邦外，整个印度都成了英国的殖民地。英国征服印度，使它受益无穷。此后，印度成了英国侵略亚洲各国的后方基地。英国用来打开中国大门的特级商品鸦片，主要的产地就在印度的孟加拉。印度沦为殖民地，对西方资本主义世界和对中国都产生了深远的影响。1824年，英国又把马来亚的槟榔屿、马六甲和新加坡合并起来，建立海峡殖民地。北美的加拿大和大洋洲的澳大利亚在十八世纪成了英国的殖民地。澳大利亚东南的新西兰，也在1839年接受了英国的统治。十九世纪初，英国取得了西非洲的冈比亚、塞拉勒窝内和黄金海岸等殖民地以及南非的开普殖民地。约略统计，十九世纪前期，英国拥有的殖民地领土为二二百万平方公里，人口达一亿，掌握着资本主义世界的霸权。

法国大革命为它的资本主义发展扫清了道路，工业生产迅速上升。法国成为仅次于英国的资本主义国家。十八世纪中叶，在英法争夺殖民地的七年战争期间，法国在北美和印度的殖民势力大部被英国逐出，但仍保有非洲的塞内加尔殖民地 and 南美洲的法属圭亚那，并在1830年出兵北非的阿尔及利亚，使它成为法国的殖民地。同时在中南半岛上的越南打开侵入亚洲的缺口。占领越南，侵略中国，成为法国殖民者的最终目的。北美十三州原是英国的殖民地，1775—1783年，反对英国殖民者的北美独立战争取得胜利，建立美利坚合众国。美国的资本主义虽比英、法落后，但发展很快。1803年、1819年美国分别从法国、西班牙购得大片肥沃土地，领土一下扩大了一倍多，美国商人活跃于世界各洲。不久，美国资产阶级就成了英国保华的帮凶。俄国是一个长期处在封建农奴制统治下的欧洲国家，直到十九世纪前半期封建经济仍占统治地位。沙皇俄国从十六世纪末起咸推行对外扩张政策。十七世纪中叶，俄国兼并乌克兰，征服西伯利亚，使他们的活动推进到中国黑龙江流域。十八世纪，俄国把白俄罗斯、波罗的海沿岸地区并入俄国版图。十九世纪初，俄国又吞并了波兰、芬兰、北高加索、比萨拉比亚等地，到四十年代，俄国势力就侵入中国的东北和新疆地区了。

以上英、法、美、俄四国，就是在中国近代史初期侵略中国的几个主要国家。此外，德国在十九世纪三十年代，资本主义才有较快的发展。但德国还处在四分五裂状态中，未能统一起来。日本是中国的东部，自十七世纪以来，一直处在德川家族封建军事专政下面。鸦片战争后日本受到震动，开始发动改革。十九世纪六、七十年代后，日本的资本主义才得到发展。此后，德国和日本也加入了对外侵略国的行列。

在这个时期，世界上的国家除了资本主义、宗主国及其殖民地外，还有一类是独立国家。独立国家中，最大的就是处在亚洲东部的清帝国。清帝国立国二百年，已经进入了它的晚期。除了它的北部邻国以外，它的东部、南部、西南部各邻国，有的已经成了殖民地，有的正要成为外国殖民侵略的对象。在亚、非、欧三洲的结合部，有一个庞大的奥斯曼帝国，那也是一个松散的联合体，它的强盛时期已经过去。其中，希腊已经在1830年独立出来，阿尔及利亚也在同年成为法国的殖民地，埃及不久也要摆脱英国的控制。奥斯曼帝国也正在受到列强的侵略。

世界上完全没有被殖民者蹂躏的大片土地除了非洲荒漠的腹地外，就是中国了。



黄色 独立国家及地区

蓝色 英国 殖民地

浅蓝色 法国 殖民地

棕色 美国 殖民地

橙色 西班牙王国 殖民地

- ① 丹麦王国
- ② 芬兰
- ③ 波兰
- ④ 瑞士
- ⑤ 撒丁王国
- ⑥ 西西里王国
- ⑦ 希腊
- ⑧ 普鲁士
- ⑨ 布哈拉汗国
- ⑩ 哈萨克汗国
- ⑪ 俄罗斯
- ⑫ 奥地利
- ⑬ 普鲁士
- ⑭ 普鲁士
- ⑮ 普鲁士
- ⑯ 普鲁士
- ⑰ 普鲁士
- ⑱ 普鲁士
- ⑲ 普鲁士
- ⑳ 普鲁士
- ㉑ 普鲁士
- ㉒ 普鲁士
- ㉓ 普鲁士
- ㉔ 普鲁士
- ㉕ 普鲁士
- ㉖ 普鲁士
- ㉗ 普鲁士
- ㉘ 普鲁士
- ㉙ 普鲁士
- ㉚ 普鲁士
- ㉛ 普鲁士
- ㉜ 普鲁士
- ㉝ 普鲁士
- ㉞ 普鲁士
- ㉟ 普鲁士
- ㊱ 普鲁士
- ㊲ 普鲁士
- ㊳ 普鲁士
- ㊴ 普鲁士
- ㊵ 普鲁士
- ㊶ 普鲁士
- ㊷ 普鲁士
- ㊸ 普鲁士
- ㊹ 普鲁士
- ㊺ 普鲁士
- ㊻ 普鲁士
- ㊼ 普鲁士
- ㊽ 普鲁士
- ㊾ 普鲁士
- ㊿ 普鲁士

世界形势示意图



鸦片战争前的清帝国全国说明

清帝国是在十七世纪四十年代建立起来的。1644年，李自成统率明末农民起义军进入北京，推倒了统治中国二百七十六年的朱明王朝。原已统一了东北地区的满族政权在多尔衮的统率之下，举兵入关，与汉族地主阶级联合起来，镇压了农民起义。皇太极的儿子福临（由多尔衮拥立）入北京，即皇帝位，“定都大清，定鼎燕京，纪元顺治”。清王朝篡夺了农民起义的胜利果实，继明王朝之后建立了它对中国人民的统治。

清帝国皇室以爱新觉罗为姓，世祖福临为开国皇帝，以后历经圣祖玄烨（以康熙纪年）、世宗胤禛（以雍正纪年）、高宗弘历（以乾隆纪年）、仁宗颙琰（以嘉庆纪年）、宣宗旻宁（以道光纪年）。道光二十年（1840年）鸦片战争开始，此后国势渐衰，又经历文宗奕訢（以咸丰纪年）、穆宗载淳（以同治纪年）、德宗载湉（以光绪纪年）三朝，到末代皇帝溥仪继位，以宣统纪年，才三载，刚刚六岁的小皇帝就被资产阶级领导的革命推翻了。

清帝国从建国到十八世纪为最强盛时期。在这期间，清政权从事了一系列加强地主国家的权力，稳定中国广大版图、进一步统一全国的斗争。1681年平定吴三桂等“三藩”，统一西南各省。1683年降服郑克塽，将台湾地区收归版图。1690—1697年，三次击败噶尔丹，统一漠北（外蒙古）地区。1720年进军西藏，驱逐准噶尔，重新统一西藏地方。1722年进军乌鲁木齐，1759年最后削平新疆封建主的分裂势力。与此同时，1689年清政府与俄国在平等的基础上签订《尼布楚条约》，划定了以外兴安岭至海、格尔必齐河和额尔古纳河为界线的中俄东段边界。1727年，签订《布连斯奇条约》，次年签订《恰克图条约》，又划定了中俄中段即西起沙宾达巴哈、东至额尔古纳河的漫长边界。中国的疆域，东至库页岛，台湾，南达南海的南沙群岛，西北至巴勒喀什地，西鄂慈岭，北连西伯利亚。疆域辽阔、民族众多的封建国家，达到了前所未有的集中统一。

清帝国是由满族贵族为主体而又联合汉族地主阶级进行统治的国家。清朝国家机器的构成，大体上沿袭了明代地主政权的模式，而加以损益变化。全国的最高统治者当然是皇帝。清朝专制主义中央集权高度发达，皇权特别强大，为以往历朝所少见。这反映了清朝作为中国封建专制主义制度下的最后一个王朝，阶级矛盾、统治阶级内部矛盾、中华民族和外国入侵者的矛盾等特别尖锐、复杂，不加强中央高度集权，不足以维持统治的现实。皇帝的意志就是法律和准绳。中枢机构的大臣和地方督抚都只不过是执行皇帝的旨意而已，不得有所创造。清朝中央政权机关（即中枢）由议政王大臣会议、内阁、军机处等构成。议政王大臣会议在清初权力最高，但由于不利于皇权的有力运用，在康熙时已受到极大削弱，仅形同虚设，到雍正时就废除了。内阁名义上一直是清代“赞理机务，表率百僚”的中枢首脑机构，位居六部之上，实际上仅代皇帝草拟上谕、诏旨，办理朝臣章奏等事，并无实权。内阁由大学士（满、汉各二人）、协办大学士（满、汉各一人）、学士（满六人、汉四人）等组成，大学士相当于历朝的宰相，位置极高，协办大学士为大学士的副职。雍正时设军机处，以处理对准噶尔用兵、平定西北的紧急军务。军机处虽不是清朝中枢正式的官衙，没有专管官员（军机大臣都是兼职），没有办公地点和下属官吏，仅在皇宫隆宗门内设有军机大臣值班房。因为军机处办事迅速又极为机密，有利于加强皇帝的个人独裁，对西北用兵结束后，没有被裁撤，反而变成正式的决策机构，而且权力更大了。军机处成立时，只负责军务，此后，凡国家一切军政要务，都秉承皇帝谕旨进行处理。其位置虽在内阁之下，但从前内阁所办的要事都移至军机处了。军机处由军机大臣和军机章京组成，均为兼职。军机大臣除亲王外，常在满、汉大学士及尚书、侍郎等官内由皇帝特别任命，首席军机大臣称“领班”。军机大臣无定员，一般五至八人。军机章京办理具体事务，分满、汉两班，各八人。除了中枢系统之外，中央行政管理机关还设置吏、户、礼、兵、刑、工等六部，各主管有关事务，各部长官（尚书）均满、汉各一。又设理藩院，管理内外蒙古、青海蒙古、新疆维吾尔等部、回部以及西藏等少数民族事务，并分管一部分对外交涉事务。此外，还设立都察院（作为中央监察机关）、宗人府（管理皇族事务）、内务府（管理宫廷事务）等机构。

清朝中央官制，在第二次鸦片战争以后，反映半殖民地半封建社会的特征，又有一些增改。1861年，增设总理各国事务衙门（简称总理衙门，又称总署），主管对外交涉事务；设南洋通商大臣，由江苏巡抚兼（后改由两江总督兼），北洋通商大臣，由直隶总督兼。1901年，在帝国主义各国逼迫下，清政府又将总理各国事务衙门改为外务部，班列各部之首。光绪末年，又统一厘定官制，清政府中央官制定为：内阁、军机处、外务部、吏部、民政部、度支部、礼部、学部、陆军部、法部、农工商部、邮传部、理藩部等。

地方政权机构，最高一级是省。鸦片战争前，全国分为直隶、山东、山西、河南、江苏、安徽、江西、福

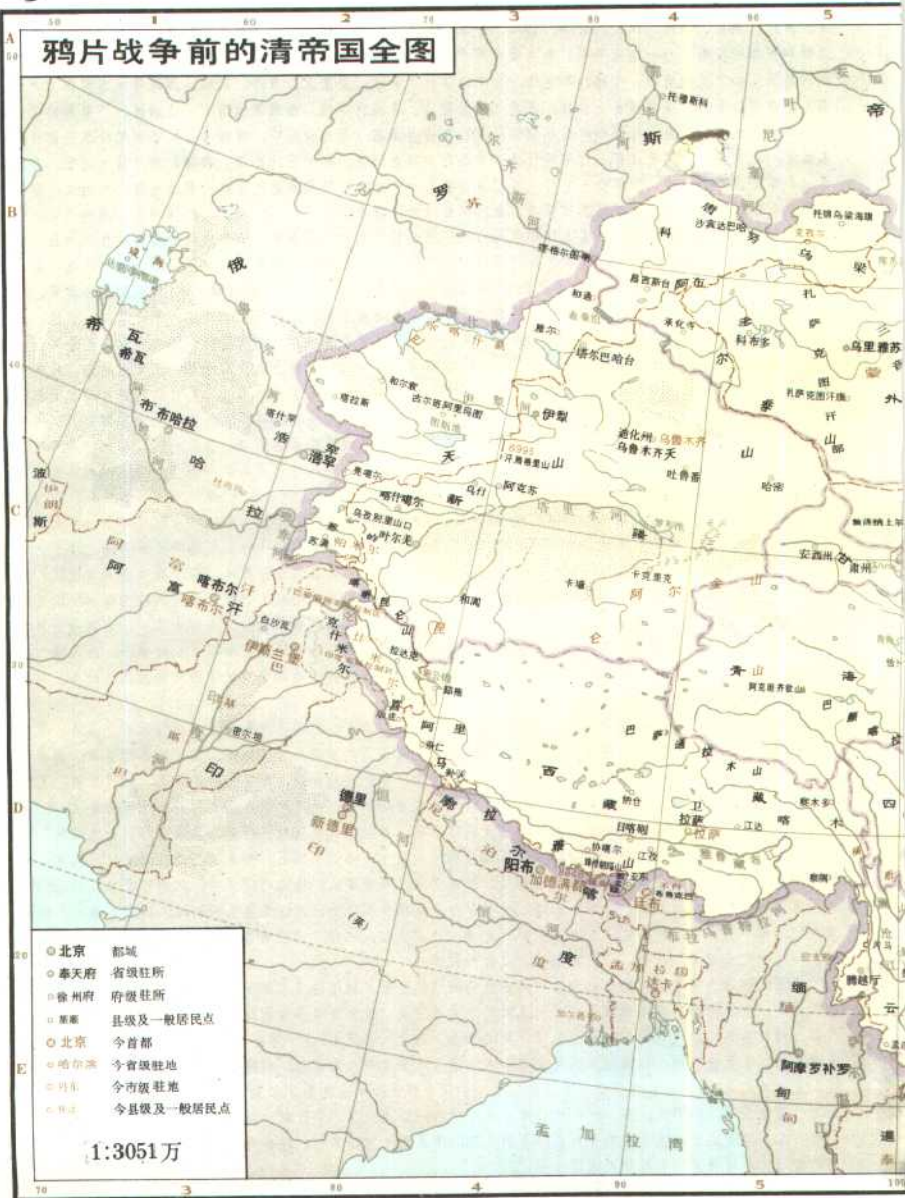
建、浙江、湖北、湖南、陕西、甘肃、四川、广东、广西、云南、贵州等十八行省，另有顺天府、奉天府因是京师和留都所在地，与一般府不同，其主官称府尹，以较高官职兼领。这两府皆视同省。省以外，还有若干特别行政区。如东北的盛京、吉林、黑龙江，就未建省；内蒙古、外蒙古、青海、新疆、西藏等地方被称为“藩部”。本因以十八行省与盛京、吉林、黑龙江、外蒙古、青海、新疆、西藏等地为省一级政区。随着形势的变化，又有新的设置，如1884年设新疆省，1885年设台湾省（原为台湾府，隶福建省），1907年设奉天省（原名盛京）、吉林省、黑龙江省。行省的行政长官是总督或者巡抚。有的省（直隶、四川）有总督无巡抚，有的省（山东、山西、河南）有巡抚无总督。其它省每省有一个巡抚，又有兼管两省或三省的总督，如两江总督辖江苏、安徽、江西三省，闽浙总督辖福建、浙江两省（台湾建省后亦隶入），湖广总督辖湖北、湖南两省，陕甘总督辖陕西、甘肃两省（新疆建省后亦隶入），两广总督辖广东、广西两省，云贵总督辖云南、贵州两省。有的省督抚同城，如湖北、广东，有的省督抚分驻，如江苏。东三省建省后设东三省总督。总督地位较高，主管一省或数省的军民两政，巡抚只管一省的民事，但巡抚并不隶属于总督，他们同是封疆大吏，共同向皇帝负责。

省以外的省一级政区，由清朝廷另简要员治理，其形式与省不同。东北因未建行省，不设总督、巡抚，由盛京将军、吉林将军、黑龙江将军分管各该地区军民事务。外蒙古地方，《嘉庆重修一统志》称乌里雅苏台统部，《皇朝续文献通考·舆地考》作喀尔喀蒙古，其辖境共包括车臣汗部、土谢图汗部、三音诺颜部、札萨克图汗部、科布多所属七部、唐努乌梁海部。部以下设盟旗制度：旗是基层行政单位，长官称札萨克；若干旗每过几年会盟于某地，设盟长、副盟长各一人。清廷在乌里雅苏台置定边左副将军，统管外蒙古各部官兵，并理三音诺颜部、札萨克图汗部民事，节制科布多和唐努乌梁海；又设库伦办事大臣，负责对俄贸易和交涉并理车臣汗部、土谢图汗部民事。鸦片战争以后，库伦地位日渐重要，那里不仅是漠北第一咽喉重地，设有俄国总领事，成为外蒙古内外贸易的中心，而且是外蒙古佛教领袖哲布尊丹巴呼图克图的驻地，库伦取代乌里雅苏台作为外蒙古政治中心的形势已经成熟了。1913年《中俄声明文件》规定：“外蒙古自治区域应以清驻札库伦办事大臣、乌里雅苏台将军及科布多参赞大臣所管辖之境为限”，把库伦办事大臣放在第一位，就说明了库伦地位的变化。新疆地方的军政长官是伊犁将军，治所设伊犁。其下设都统、参赞大臣等分驻各地。在少数民族聚居地区，如蒙古族实行札萨克制，南疆维吾尔族地区，实行伯克制；但北疆汉族、回族人口集中地区，按内地办法设立府县制，该府县则属甘肃省管辖。1884年，清政府在新疆建立行省，设巡抚于迪化（乌鲁木齐）。青海地方居住着蒙古族和藏族，清政府派青海办事大臣进行管理，但青海办事大臣的驻地却在甘肃省的西宁府。西藏地方自东至西分为喀木、卫（前藏）、藏（后藏）和阿里四部，由清政府指定达赖喇嘛执掌西藏地方僧俗政务，并派办事大臣（通称驻藏大臣）督办西藏军政事宜。

省以下为府、县两级。在省和府之间还有道。道的长官称道员，它是协助布政使（通称藩司，负责一省民政、财政方面的事务）和按察使（通称臬司，负责一省司法方面的事务）掌管政务、监督府县的官员。道不是地方政府中的一级行政机构。府是省以下的地方行政机构，其长官称知府，可管理若干州县，对省负责。光绪年间全国有知府一百八十多人。县是基层行政单位，其长官称知县，光绪年间全国有知县一千三百多人。此外，还有厅、州的设置。厅本是府的分府单位，后来固定下来，多在少数民族地区设置，其长官称同知或通判。有直隶于省的厅，称直隶厅，地位与府略同；隶属府的厅为散厅，略同于州县。州本是府属行政单位，因某些特殊原因而设置，略同于县；亦有直隶于省的州，称直隶州，可有属县，地位略同于府。州的长官称知州。此外，在甘肃、青海、四川、西藏、广西、云南、贵州等省少数民族聚居地区，还设置土司制度，即以本地大户或部落首领治理本地民事，称土官，分文武职，可世袭，分隶吏部、兵部，而由地方督抚、大臣管辖。清中叶以后，逐渐实行“改土归流”政策，即撤换土官，改设州县官。

清王朝统治下的中国，仍然是地主阶级占统治地位的国家，封建经济占压倒地位，封建土地私有制是基本的所有制。农民阶级、地主阶级是当时对立的两个主要阶级。地主阶级不劳而获，却日趋富有，农民阶级创造财富，却日益贫困，这就是当时社会尖锐对立的两面。到十八世纪末，终于爆发了以白莲教为首的农民大起义，历时九年，十九世纪初，各地起义还是连绵不断。由于社会生产力的提高，商品经济的发展，清代已经孕育着资本主义的萌芽，如果没有外国资本主义的影响，中国也将缓慢地发展到资本主义社会。清政府虽然采取办法，如实行海禁政策，停闭江、浙、闽三处口岸，限定广州一口通商等，未限制、防范外国人在华活动，阻止外国侵略阴谋。但是由于地主阶级的专政已经走到末期，清王朝已渐趋腐朽，在世界资本主义旋风的冲击面前，中国的大门还是被英国的鸦片和炮火撞开了。

鸦片战争前的清帝国全图



青海办事大臣驻西宁府