


中華民國七十一年十月

中華民國臺灣區地圖集（普及版）



版權所有



內政部地圖發行許可證：台地字第 2102 號

中華民國七十一年十月初版

中華民國臺灣區地圖集

(普及版)

定價：新臺幣五〇〇元

發行者：內政部

內政部地政司

編繪者：

聯勤總部測量署

印刷者：聯勤總部測量署

經銷者：幼獅文化事業

股份有限公司

地址：

臺北市重慶南路一段
六六之一號三樓

電話：(〇二)三二二一八三二一九


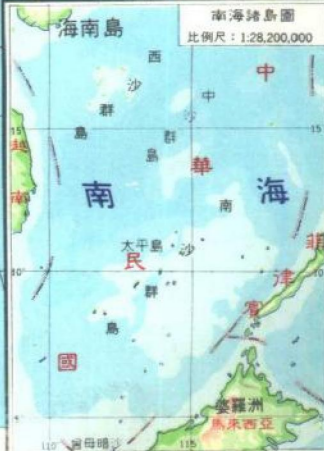
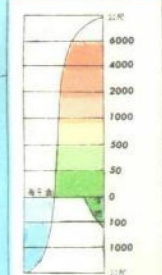
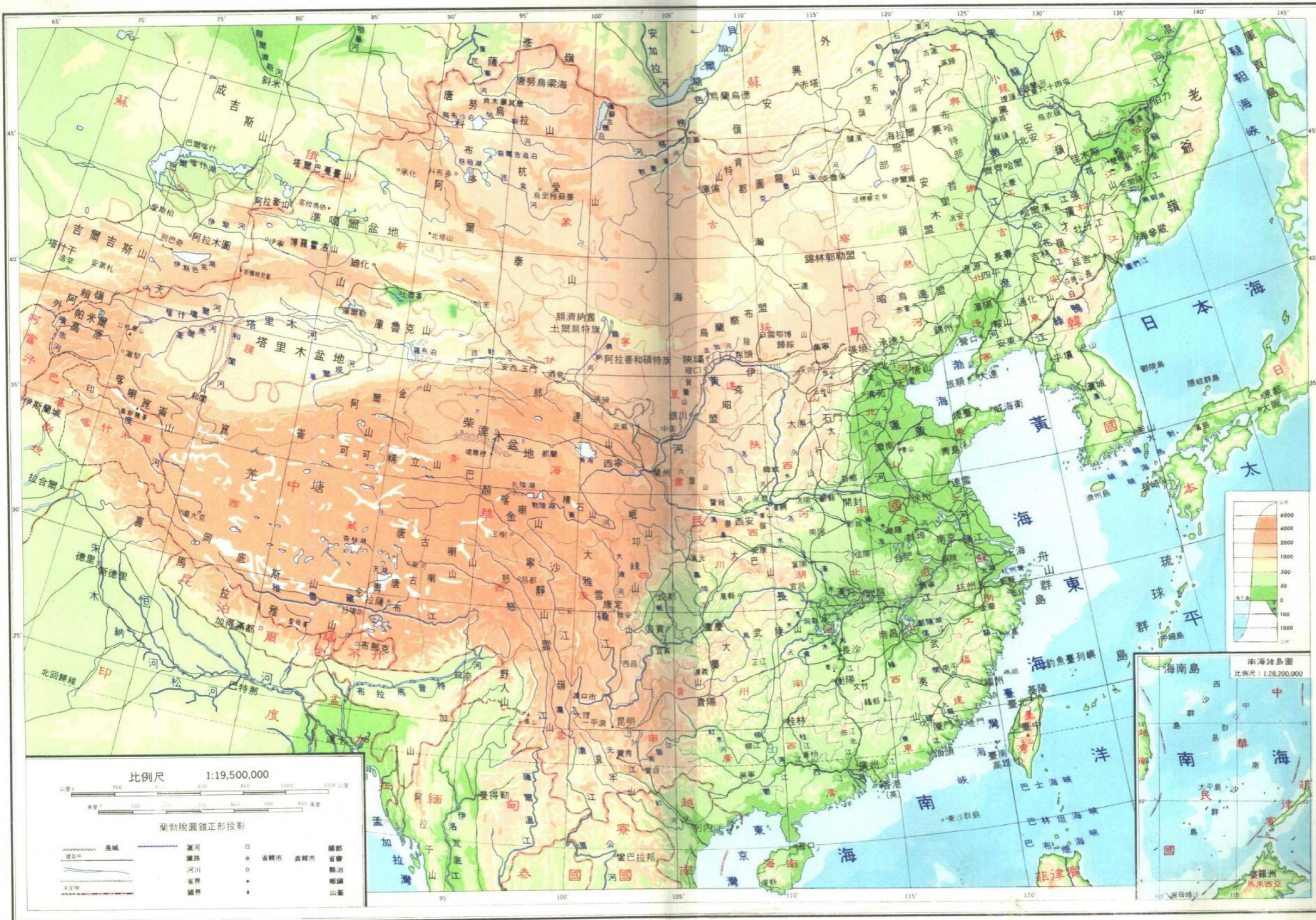
郵政劃撥：第三三三六號

幼獅文化事業股份
有限公司帳戶

世界全圖 THE WORLD



0006388



編輯大意

一、地圖乃策劃國家行政措施，推動各項建設之基本工具。臺灣地區文物鼎盛，各項建設快速發展，無論文化、教育、社會及工商各方面，亟需詳確地圖，資為參考。內政部於民國六十九年七月奉示籌畫編繪本圖集，並由國防部暨教育部協助。

二、本圖集分為地圖及說明兩部份，圖文對照，便於參閱。可供社會大眾及中上學校教學參考之用。

三、本圖集包括總圖、臺灣省各縣市及臺北、高雄二直轄市行政區圖、重要都市街道圖、各縣縣治圖及參考圖等五類，計四十八幅，除世界全圖用圓柱投影法外，概採正形投影法編繪，以彩色精印。略述如次：

(一)總圖十五幅，比例尺均為二百一十萬分之一；旨在使讀者對臺灣地區之自然環境、人文發展及經建成果，獲得一般性之認識。

(二)行政區域圖十七幅，以市、縣(市)行政區域為單位，兼顧其自然地理環境。為便於拼接使用與比較參考，各圖比例尺力求一致。臺灣省各縣依其面積及形勢，將宜蘭、花蓮、臺東及高雄四縣定為四十一萬分之一，其餘各縣概為三十八萬分之一。至於各市則依市區範圍，分別定為：臺北市暨高雄市九萬分之一，基隆市六萬八千分之一，臺中市七萬五千分之一，臺南市十萬分之一。

(三)重要都市街道圖五幅，各圖以各該市中心為主，以顯示主要街坊狀況可與各市行政區域圖配合應用。各圖比例尺視各市中心大小而定。基隆、臺中及臺南三市為一萬五千分之一，臺北市暨高雄市為三萬八千分之一。

(四)臺灣省各縣縣治圖八幅(十六圖)，比例尺五萬分之一。內容為各縣治所在地之河川、地形、交通及行政區域概況，重要行政機關分布位置等。

(五)參考圖三幅，世界全圖比例尺約為一億三千五百萬分之一，顯示臺灣在世界上之地理位置，及居西太平洋之樞紐地位。中華民國全圖比例尺為一千九百五十萬分之一，臺灣海峽圖比例尺三百萬分之一，旨在顯示臺灣地區居我國海疆之中樞地位，及在戰略上之重要性。

四、本圖集採用之圖料截止至民國七十年十月，分述如次：

(一)總圖各圖之圖料，均參採各有關機關提供之最新資料編繪。

(二)地形圖中之山峰位置及高程，係依據比例尺五萬分之一地形圖中之三角點高程加註。惟因三角點施測時，由於地形環境因素，點位及高程並非盡為峰巔之位置及高程，但二者相差甚微，仍足供參考使用。

(三)有關地名、山名、河川名稱，及各市、縣(市)行政區域界線，均依據內政部近年審定之各項地圖及有關資料繪註。

(四)鐵路包括現有路線及修建中之南迴鐵路計畫線。公路方面，國道中山高速公路，依照交通部臺灣區高速公路局印製資料繪註。省、縣、鄉、鎮等道路，依據臺灣省公路局編印之「臺灣地區主要公路編號路線圖」及「臺灣省十萬分之一地形圖圖表」等資料繪註。其中鄉鎮道及其他道路，依照各圖比例尺及公路密度，酌予取捨。

五、本圖集中文地名註記橫排者，其字序採由左向右排列。行政區域及重要地名等，採中、英文併列。英文部份，除少數名稱係採習慣譯名外，概依照聯勤總部測量署民國六十年十二月編印之韋德—齋爾斯羅馬注音法「地名漢字譯音表」修正本譯註。

六、本圖集地形表示方式，採用等高分層設色法，部份圖幅加繪暈渲。

七、本圖集註記字體及顏色，分爲四類如次：

(一)市、縣(市)行政區名稱，均用朱色隸書。

(二)一般地名、山名、市街道名稱等，採用黑色等線體。

(三)山脈名稱採用黑色聳肩等線體。

(四)河川、湖泊、水庫、海灣等名稱，採用藍色斜等線體。

八、本圖集之文字說明，依總圖及各市、縣(市)圖順序，各撰「概況」一篇，計三十六篇。所引用之資料，除闡述地學原理者外，參採各圖內容，及有關機關提供或出版之最新統計及重要報告書刊，說明我國近年各項建設發展實況，以供國人參考。

九、內政部地圖審查委員會負責全圖及說明文稿之審查工作，先後舉行審查會議十六次，各委員備極辛勞。尤以專家委員孫宥越、曹謨、陳國章、楊春元諸位教授，貢獻更多。

十、本圖集之編繪、印製，時限短促，漏誤之處，在所難免，爲期精益求精，切合實用，尙希閱者，不吝指教，俾時據以訂正。

中華民國臺灣區地圖集目次

世界全圖(封裡)

中華民國全圖(首圖)

編輯大意

目次

圖例

地圖部份

行政區域圖

地形圖

氣候圖

地質圖

土壤圖

林型及土地利用圖

交通圖

人口密度圖

水利建設圖

礦藏分布圖

工業分布圖

農漁牧圖

教育概況圖

名勝古蹟圖

臺北市圖

高雄市圖

臺北縣、桃園縣圖

新竹縣、苗栗縣圖

臺中縣圖

南投縣圖

彰化縣、雲林縣圖

嘉義縣、臺南縣圖

高雄縣圖

屏東縣圖

臺東縣圖

花蓮縣圖

宜蘭縣圖

澎湖縣圖

基隆市圖

臺中市圖

臺南市圖

臺北市街道圖

高雄市街道圖

臺中市街道圖

基隆市街道圖

臺南市街道圖

縣治圖(一) (板橋市、桃園市)

縣治圖(二) (新竹市、苗栗市)

縣治圖(三) (豐原市、彰化市)

縣治圖(四) (南投市、斗六市)

縣治圖(五) (嘉義市、新營市)

縣治圖(六) (鳳山市、屏東市)

縣治圖(七) (臺東市、花蓮市)

縣治圖(八) (宜蘭市、馬公市)

十項建設圖

說明部份

臺灣海峽圖(封底)

二七

二九

三一

三三

三五

三七

三九

四〇

四一

四三

四五

四七

四九

五一

五三

五四

五五

五六

五七

五八

五九

六〇

六一

六二

六三

中華民國臺灣區地圖集目次(說明部份)

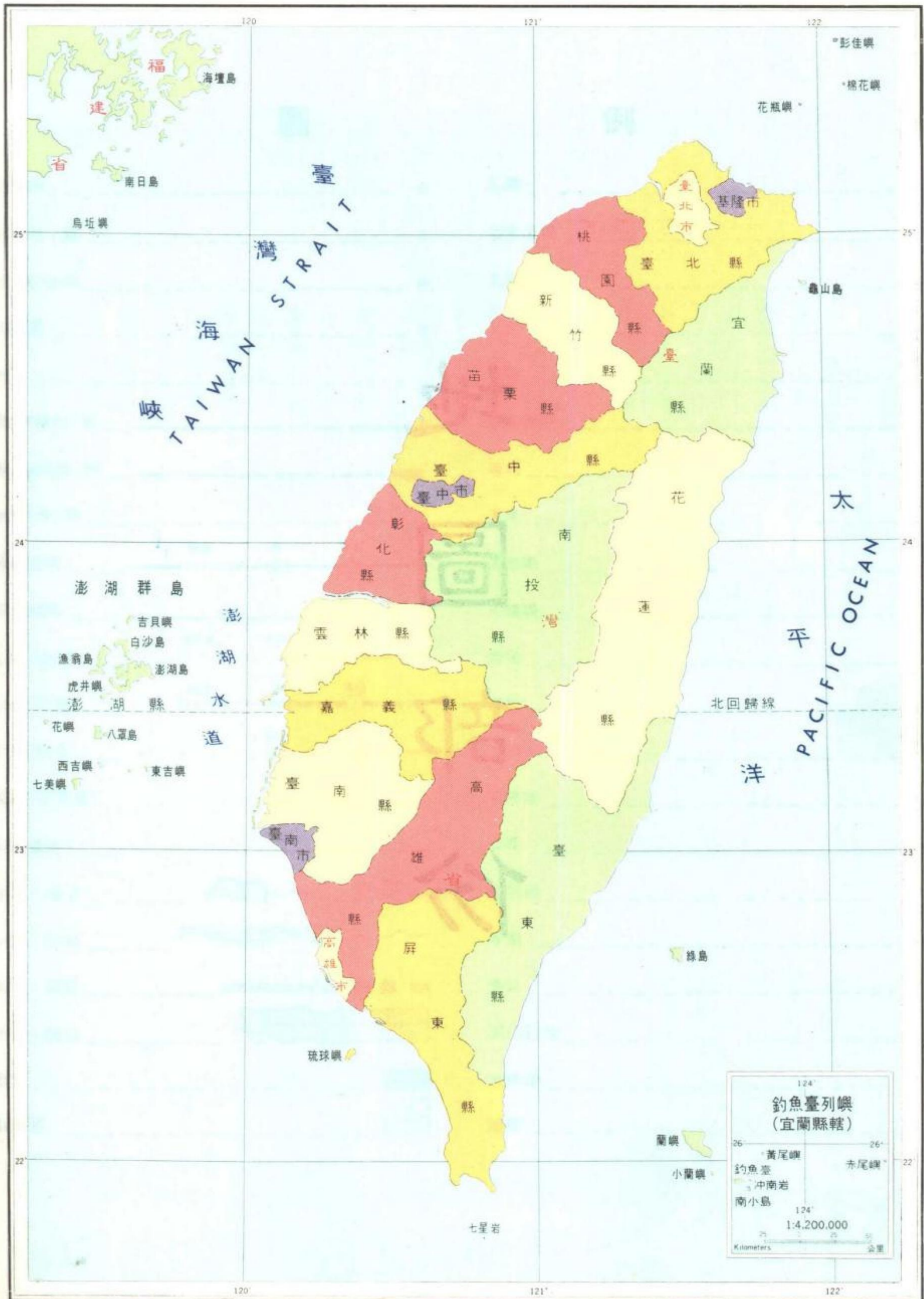
行政區域概況	一
地形	二
氣候	四
地質	六
土壤	七
林型及土地利用概況	九
交通概況	十一
人口概況	十二
水利建設概況	十四
礦業概況	十六
工業概況	十八
農漁牧概況	二〇
教育概況	二一
名勝古蹟概況	二三
十項建設	二五
臺北市概況	二八
高雄市概況	三三

臺北縣概況
桃園縣概況
新竹縣概況
苗栗縣概況
臺中縣概況
南投縣概況
彰化縣概況
雲林縣概況
嘉義縣概況
臺南縣概況
高雄縣概況
屏東縣概況
臺東縣概況
花蓮縣概況
宜蘭縣概況
澎湖縣概況
基隆市概況
臺中市概況
臺南市概況

三四
三五
三六
三八
三九
四〇
四一
四二
四四
四五
四六
四七
四八
五〇
五一
五二
五三
五五
五六

行政區域圖 ADMINISTRATIVE DISTRICTS

一 行政區域圖

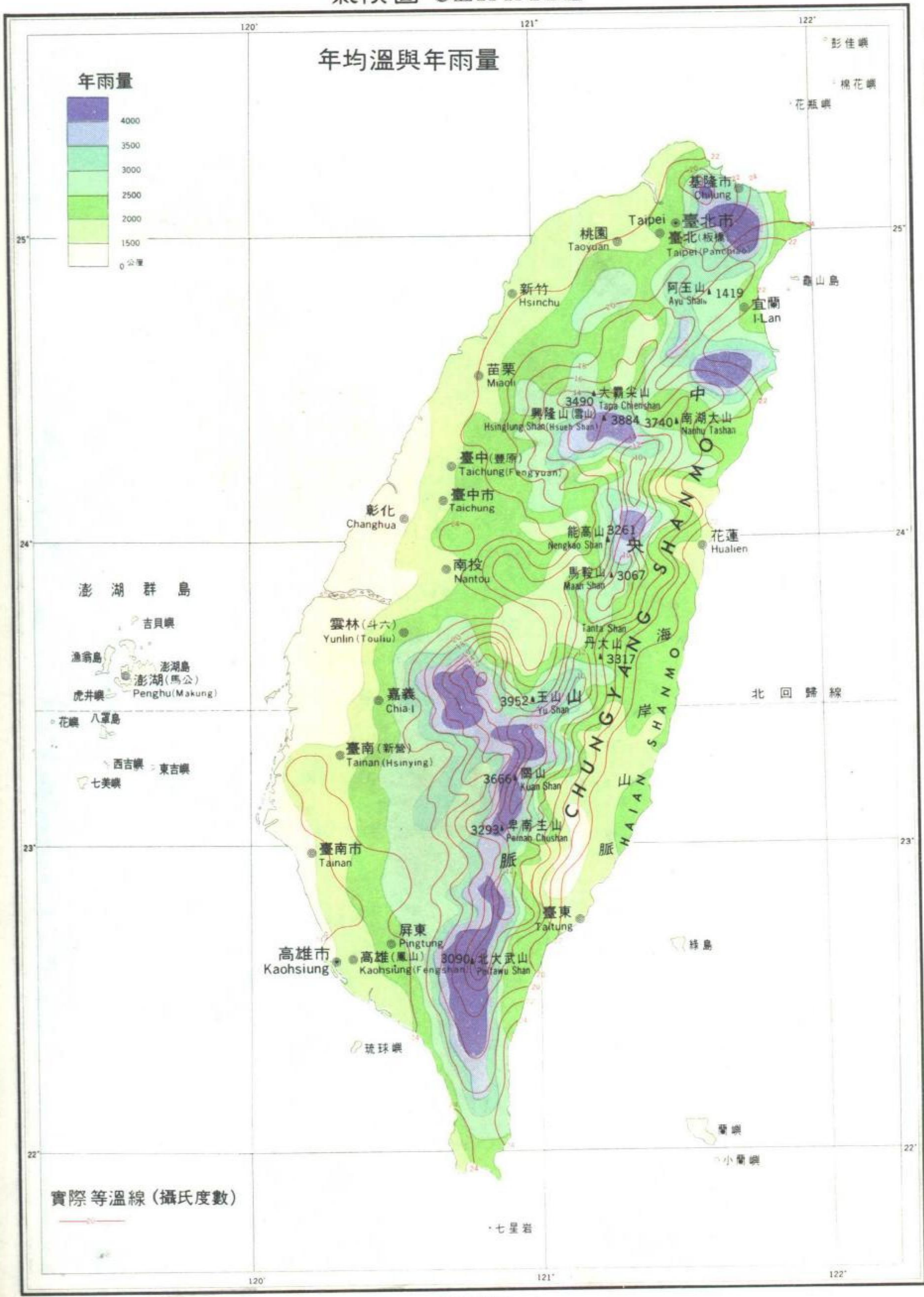


地形圖 TOPOGRAPHY

二 地形圖



氣候圖 CLIMATE

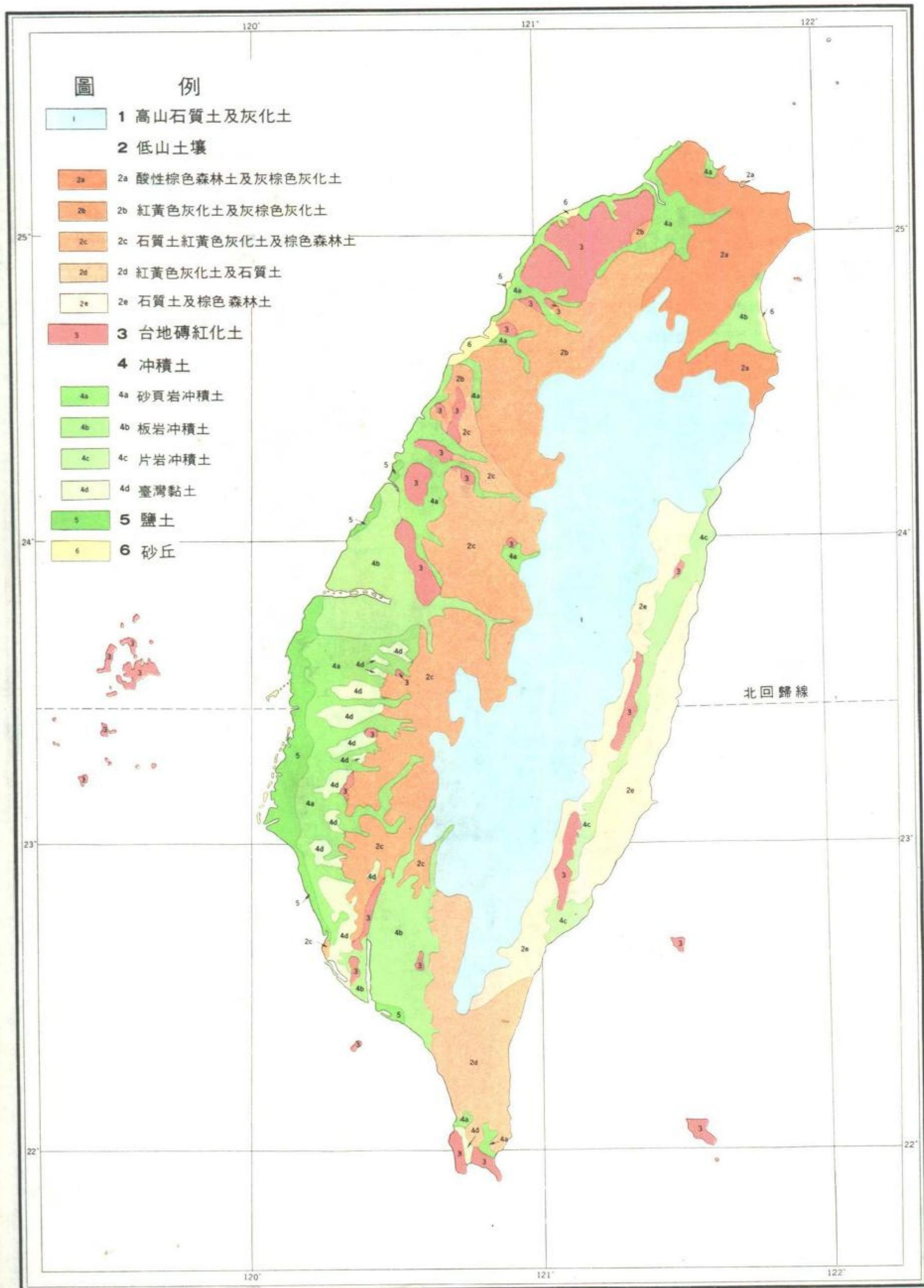


地質圖 GEOLOGY

四
地質圖

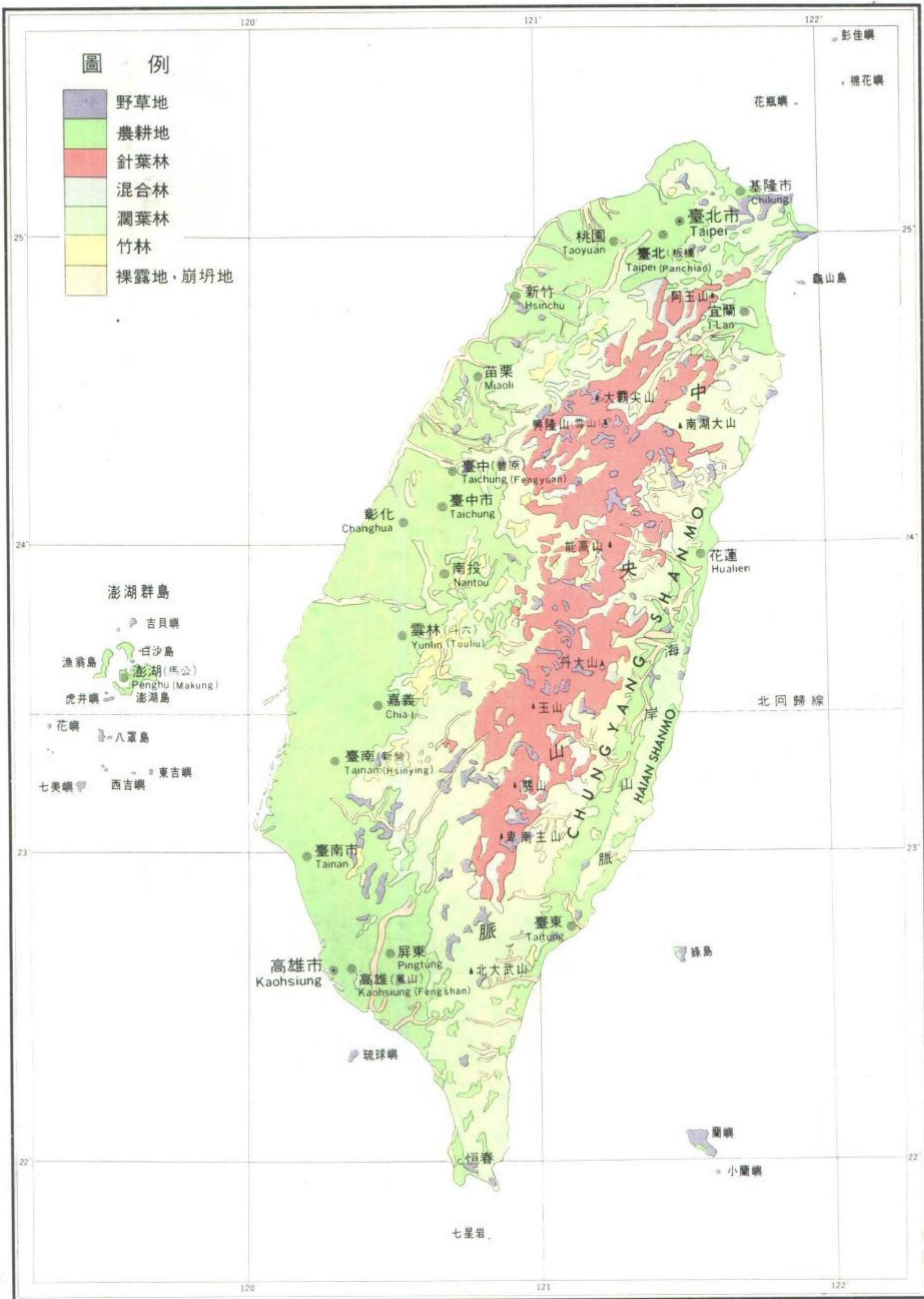


土壤圖 SOIL GROUPS



林型及土地利用圖 FOREST & LAND USE

六 林型及土地利用圖



交通圖 COMMUNICATION

