

中国国家人文地理



CHINESE COUNTRY HUMAN GEOGRAPHY




体会华夏千年文明之沧桑巨变 触摸中华自然地理之博大精深



中国国家人文地理

CHINESE COUNTRY HUMAN GEOGRAPHY

溥奎 主编




吉林美术出版社

中国国家人文地理

CHINESE COUNTRY HUMAN GEOGRAPHY

溥奎 主编



吉林美术出版社

图书在版编目(CIP)数据

中国国家人文地理 / 溥奎主编. - 长春:
吉林美术出版社, 2007,5 (环球图话)
ISBN 978 - 7 - 5386 - 2250 - 8

I. 中… II. 溥… III. 人文地理 - 概况 - 中国
IV. K92


中国版本图书馆 CIP 数据核字(2007)第 056359 号


出版人: 石志刚
主 编: 溥 奎
出版策划: 溥 奎
责任编辑: 鄂俊大
文字采编: 北京圣世纪文化传播中心
设计制作: 圣世纪平面设计机构

地图绘制: 中国测绘科学研究院
地图批准号: (2003)388 号

图片提供: 1.北京圣世纪文化传播中心美术工作室手绘
及电脑制作。
2.深圳起景图片公司授权。
3.Photo disc 公司中国总代理授权。
4.香港起影图片公司北京代理授权。
5.digitalvision 公司中国总代理授权。

发 行 吉林美术出版社图书经理部
地 址 吉林美术出版社(长春市人民大街 4646)
www.jlmspress.com
经 销 全国各地新华书店
印 刷 北京鑫富华彩色印刷有限公司
开 本 889mm × 1194mm 1/16
印 张 18
版 次 2007 年 8 月第 1 版
印 次 2007 年 8 月第 1 次印刷
书 号 ISBN 978 - 7 - 5386 - 2250 - 8
定 价 298.00 元(全 3 卷)





前言

作为中国人，我们感到荣幸，因为我们生活在一个土地辽阔、山川秀丽、历史悠久、资源富饶的国家。我们的国家位于世界最大的陆块欧亚大陆陆块，与世界最大的水域太平洋相临，是世界四大文明古国之一，有几千年的文化积淀。伟大的中华民族在这块神奇的土地上，创造了辉煌灿烂的文明。

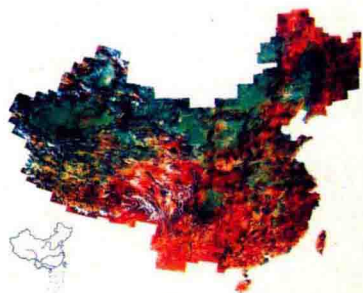
为了让广大读者更好地了解我们的祖国，也是为全面提升全民族的文化素质，我们就编辑了这本介绍中国地理情况和人文景观的书——《中国国家人文地理》。


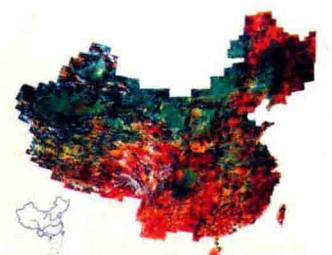
本书在保证地理材料完整性的前提下，在内容的取舍上，力求尽量做到通俗易懂，贴近生活；在行文上尽可能避免大量的地理专业术语的出现，并使文字轻松活泼。本书对图片的重视超过任何一本同类的地理读物，2000多张图片贯穿始终。图片的选择力争艺术性与科学性两者兼得，特别在艺术性上更是精益求精。因此，本书版面轻松，图文并茂，特色独具。

本书系统详细地介绍了我国各地的城市行政区划、人口、民族、历史、文化、地貌、水系、气候、自然资源、经济、旅游及民俗等各方面的知识，融知识性、实用性、趣味性于一体，以使您在阅读本书的同时感受到我们祖国大好河山的幽幽古韵和文化情怀。

《中国国家人文地理》

编委会





中华人民共和国

14 行政区划

自然资源

14 土地资源
15 水资源
15 能源资源
15 矿产资源
15 森林资源
15 植物资源
15 动物资源

北京市

17 行政区划
17 人口、民族
17 历史文化
17 北京人、18 山顶洞人遗址
18 关汉卿、18 京剧、18 恭王府
18 北京国子监、18 北京绢人
19 “五四”运动、19 老舍
19 北京的胡同、19 北京四合院

20 地貌

20 灵山、20 龙庆峡

20 水系

21 永定河、21 密云水库

21 黑龙潭

21 气候

21 自然资源

21 北京市花月季

22 遗鸥、22 勺鸡

22 经济

22 农业、22 交通

22 旅游

23 故宫、23 香山、23 皇家园林

24 圆明园、24 颐和园

24 八达岭长城、25 天坛

25 卧佛寺、25 古观象台

25 大钟寺、25 潭柘寺

26 雍和宫、26 卢沟桥

26 陶然亭、26 十三陵

天津市

28 行政区划

28 人口 民族

28 历史文化

28 天津卫、28 估衣街

29 大沽口炮台、29 风筝魏

29 泥人张彩塑、29 狗不理包子

29 天津地毯

30 地貌

30 平原

30 水系

30 海河

30 气候

30 自然资源

31 能源矿产、31 紫砂陶土

31 农业、31 交通

31 旅游

31 盘山、32 黄崖关长城

32 独乐寺

32 七十二沽来历的传说

32 天津市广东会馆

33 吕祖堂、33 天尊阁

33 石家大院、33 大悲禅院

33 天后宫

河北省

35 行政区划

35 历史文化

35 磁山文化

36 祖冲之

36 张之洞、36 李大钊

36 气候

37 自然资源

37 资源之乡

37 农业、37 交通

37 地貌

37 雾灵山、38 河北平原

38 水系

38 白洋淀、38 滦河

38 燕塞湖

39 旅游

39 山海关、39 孟姜女庙

39 木栏围场

39 承德避暑山庄、40 磬锤峰

40 外八庙、40 北戴河

40 赵州桥、40 嶂石岩

山西省

42 行政区划

42 人口民族

42 历史文化

42 丁村人、43 峙峪文化

43 武则天与无字碑

43 晋商文化、43 司马光

43 杨家将

44 山西人和山西醋

44 苏三起解洪洞县

44 地貌

44 太行山、45 吕梁山

45 恒山、45 太原盆地

45 汾河盆地

45 气候

45 水系

46 汾河

46 自然资源

46 庞泉沟自然保护区

46 乌金之乡、46 褐马鸡

46 山罍粟

46 农业、47 畜牧业、47 交通

47 旅游

47 云冈石窟、47 善化寺

48 悬空寺、48 晋祠

48 天龙山石窟、48 冰冻奇观

48 老牛湾长城、48 乔家大院

49 壶口瀑布、49 历山

49 五台山、49 平遥古城

50 明清商业古街、50 普救寺

50 佛宫寺释迦塔、50 永乐宫

50 小西天

内蒙古自治区

52 行政区划

52 人口、民族

52 蒙古族、52 鄂温克族

53 达斡尔族、53 鄂伦春族

53 历史文化

53 河套文化、53 祭敖包

53 那达慕大会、54 食俗

54 蒙古包、54 斜人柱

54 好来宝、54 成吉思汗

55 忽必烈

55 地貌

55 呼伦贝尔草原

55 阴山山脉

55 鄂尔多斯高原

56 巴丹吉林沙漠

56 银垦沙丘

56 水系

56 呼伦湖、56 乌拉盖尔河

56 气候

57 自然资源

57 胡杨林、57 驯鹿

57 大鸨

57 农业、58 交通

58 旅游

58 成吉思汗陵园、58 昭君墓

59 王昭君\ 59 万部华严经塔
59 辽上京遗址\ 59 美岱召
60 金刚座舍利宝塔
60 席力图召\ 60 元上都遗址

辽宁省

62 行政区划
62 人口、民族
62 满族\ 62 锡伯族
62 历史文化
63 新乐遗址
63 清太祖努尔哈赤
63 九一八事变
63 地貌
63 辽东半岛\ 64 辽河平原
64 辽东湾\ 64 辽西走廊
64 水系
64 辽河\ 64 鸭绿江
65 气候
65 自然资源
65 菱镁矿\ 65 牛皮杜鹃
65 疣鼻天鹅\ 65 人参
66 冷杉\ 66 岫岩玉
66 农业\ 66 交通

66 旅游
66 沈阳故宫\ 67 金石滩
67 千山\ 67 五佛顶
67 仙人台\ 68 香岩寺
68 千山弥勒大佛
68 北塔\ 68 崇兴寺双塔
68 奉国寺\ 68 北镇庙
68 怪坡风景区\ 69 凤凰山
69 老虎滩\ 69 九连城
69 辽宁古长城

吉林省

71 行政区划
71 人口民族
71 朝鲜族
71 历史文化
71 高句丽王国\ 72 慈禧太后
72 北山庙文化
72 关东烟文化\ 73 伪满洲国
73 地貌
73 长白山脉\ 73 玄武岩石柱
73 吉林丘陵\ 74 小白山
74 天池
74 水系
74 松花江\ 74 图们江

74 松花湖
75 气候
75 自然资源
75 松毛翠\ 75 猴头菇
75 梅花鹿\ 75 狍子
76 岳桦林\ 76 卷丹
76 农业\ 76 交通
76 旅游
76 鸭园溶洞\ 77 灵光塔
77 吉林雾凇\ 77 半拉山
77 长白瀑布\ 78 龙潭
78 阿什哈达摩崖石刻
78 净月潭\ 78 “干饭盆”

黑龙江省

80 行政区划
80 人口民族
80 赫哲族
80 东方第一镇——乌苏
80 历史文化
80 十八站旧石器文化
80 新开流古文化遗址
81 渤海 upper 龙泉府遗址
81 金上京会宁府遗址
81 地貌
81 大兴安岭\ 81 小兴安岭
81 松嫩平原\ 82 三江平原
82 五大连池火山群
82 老黑山\ 82 地下森林
82 水系
82 黑龙江\ 83 乌苏里江
83 兴凯湖
83 气候
83 资源
83 钻天柳\ 83 丹顶鹤
84 东北虎
84 农业\ 84 交通

84 旅游
84 镜泊湖\ 84 哈尔滨太阳岛
85 吊水楼瀑布\ 85 兴隆寺
85 哈尔滨东正教堂
85 扎龙保护区
85 哈尔滨文庙\ 85 瑗瑗古城

上海市

86 行政区划
86 人口、民族
86 历史文化
86 黄道婆\ 86 徐光启

88 鲁迅墓
88 中共“一大”会址纪念馆
88 马桥古文化遗址
88 古镇朱家角\ 88 城隍庙
89 地貌
89 碟缘高地\ 89 河口沙洲
89 淀泖低地\ 89 上海湿地
89 长兴岛\ 90 金山三岛
90 崇明岛
90 水系
90 黄浦江\ 91 吴淞江
91 淀山湖
91 气候
91 自然资源
91 红楠\ 91 黑脸琵鹭
92 工业\ 92 交通
92 旅游
92 大观园\ 93 真如寺
93 玉佛寺\ 93 龙华寺
93 豫园
93 上海新貌
94 东方明珠电视塔
94 上海体育场\ 94 南浦大桥

江苏省

96 行政区划
96 人口、民族
96 历史文化
96 孙权称帝
96 桃花坞木刻年画
96 施耐庵与《水浒传》
97 徐霞客\ 97 郑和下西洋
97 苏绣\ 97 梅兰芳
98 地貌
98 江淮平原\ 98 太湖平原
98 滨海平原
98 水系
98 太湖\ 99 高邮湖
99 洪泽湖
99 气候
99 自然资源
99 秤锤树\ 99 白棉花
100 宝华玉兰\ 100 独兰花
100 白腹海雕\ 100 麋鹿
100 农业\ 100 交通
100 旅游
101 周庄\ 101 苏州园林
101 留园\ 102 狮子林
102 拙政园\ 102 寒山寺


102 盘门\ 102 沧浪亭
102 虎丘\ 103 中山陵
103 天下第一泉
103 鼋头渚公园\ 103 瘦西湖

浙江省

105 行政区划
105 人口、民族
105 历史文化
105 河姆渡文化遗址
105 良渚文化遗址
106 吴越争霸\ 106 王羲之
106 开凿大运河\ 106 鲁迅
106 杭州老字号\ 106 杭州雅扇
107 楼外楼\ 107 胡庆余堂
107 绸伞
107 胡庆余堂中药博物馆
108 地貌
108 杭嘉湖平原\ 108 舟山岛
108 宁绍平原
108 水系
108 钱塘江\ 109 富春江
109 杭州湾
109 气候
109 自然资源
109 银杏\ 109 百山祖冷杉
110 黑麂\ 110 黄腹角雉
110 农业\ 110 交通
110 旅游
110 西湖\ 111 千岛湖
111 雁荡山\ 111 灵隐寺
111 天台山\ 111 六和塔
112 普陀山\ 112 阿育王寺
112 楠溪江\ 112 杭州龙井茶
112 天目山

安徽省

114 行政区划
114 人口、民族
114 历史文化
114 醉翁亭\ 114 徽商
115 皖南古村落——宏村
115 屯溪老街\ 115 潜口古民宅
115 地貌
115 天柱山\ 116 小姑娘
116 巢湖盆地
116 水系
116 巢湖\ 116 太平湖
116 气候



- 117 自然资源
117 醉翁榆、117 华东黄杉
117 扬子鳄、117 江豚
117 短尾猴
117 农业、117 交通
- 117 旅游
118 莲花佛国—九华山
118 祇园寺、118 桐城文庙
118 中都皇陵、118 许国石坊
118 棠樾村牌坊群、118 杏花村
119 黄山、119 西海
119 龙泉洞
119 桃花潭

江西省

- 121 行政区划
121 人口、民族
121 历史文化
- 121 白鹿洞书院
121 客家方形围屋
121 南昌采茶戏、122 陶渊明
122 文天祥
- 122 地貌
122 鄱阳湖平原、122 罗霄山脉
122 红壤、123 赣中南丘陵
- 123 水系
123 鄱阳湖、123 赣江
- 123 气候
123 自然资源
- 123 钨、124 穗花杉
124 鹅掌楸、124 白鹤
124 农业、124 交通
- 124 旅游
125 庐山、125 瓷都景德镇
125 瓷国明珠—青花瓷
125 粉彩瓷、125 颜色釉瓷
126 井冈山、126 茨坪
126 五龙潭、126 滕王阁
126 石钟山、126 少华山

山东省

- 128 行政区划
128 人口、民族
128 历史文化
- 128 大汶口遗址、128 《春秋》
128 亚圣—孟子
128 辛弃疾、129 李清照
129 戚家牌坊、129 苏禄国王墓
129 孔子、129 孔林、129 曲阜

- 130 孔府、130 孔庙
130 地貌
130 山东半岛、130 胶东丘陵
130 莱州湾、131 蒙山
131 昆崙山龙泉温泉
- 131 水系
131 东平湖、131 南四湖
131 泗河
- 132 气候
132 自然资源
- 132 金矿、132 蓝宝石
132 胜利油田、132 荒花
133 青岛百合、133 白肩雕
133 农业、133 交通
- 133 旅游
133 临淄齐国故城
134 千佛山、134 泰山
134 秦二世泰山刻石
134 泰山主峰—玉皇顶
135 泰山十八盘、135 趵突泉
135 崂山、135 栈桥
135 中国好望角—天尽头
135 蓬莱水城

河南省

- 137 行政区划
137 人口、民族
137 历史文化
- 137 豫北女红文化
137 大河村遗址、138 殷墟
- 138 地形
138 南阳盆地、138 伏牛山
138 桐柏山
- 139 水系
139 三门峡、139 颍河
139 红旗渠
- 139 气候
140 资源
- 140 钼、140 厚朴、140 金雕
140 农业、140 交通
- 141 旅游
141 嵩山、141 嵩阳书院
141 奉先寺、141 中岳庙
141 鸡公山、141 王屋山
142 嵩岳寺塔、142 相国寺
142 白马寺、142 关林
- 144 行政区划

- 144 人口、民族
144 历史文化
144 屈原、144 诸葛亮
145 楚庄王称霸
145 古隆中牌坊、145 陆羽
145 武昌起义
- 145 地貌
146 大别山、146 江汉平原
- 146 水系
146 洪湖、147 清江
- 147 气候
147 自然资源
- 147 珙桐、147 水杉
148 白冠长尾雉、148 大鲵
148 农业、148 交通
- 148 旅游
148 武当山、149 九宫山
149 神农架、149 黄鹤楼

湖南省

- 151 行政区划
151 人口民族
151 土家族
- 151 历史文化
152 屈原投江、152 蔡伦
152 毛泽东、152 湘菜
153 湖南花鼓戏
- 153 地貌
153 武陵山、153 雪峰山
- 153 水系
154 洞庭湖、154 湘江
- 154 气候
154 自然资源
- 154 斑竹、155 红花木莲
155 金钱松、155 白鳍豚
155 穿山甲、155 湘橘
155 华南虎
156 农业、156 交通
- 156 旅游
156 岳阳楼、157 炎帝陵
157 九疑山、157 衡山
157 武陵源、158 天下第一桥
158 金鞭溪、158 猛洞河
158 溆溪

广东省

- 160 行政区划
160 人口、民族
160 客家


湖北省



215 地形
215 关中平原\ 215 秦巴山地
215 汉中盆地
215 陕北黄土高原

215 水系
215 汉江\ 215 渭河
216 气候
216 自然资源
216 陕西钼矿\ 216 太白红杉
216 金丝猴\ 216 朱鹮
216 农业\ 217 交通

217 旅游
217 华山\ 217 秦始皇陵
217 秦兵马俑坑
218 秦陵彩绘铜车马
218 大小雁塔
218 陕西历史博物馆
218 黄帝陵\ 218 药王山
218 党家大院\ 218 华清宫



甘肃省

220 行政区划
220 人口、民族
220 保安族\ 220 裕固族
220 东乡族
220 历史文化
221 齐家文化\ 221 李白
221 卓尼洮砚与酒泉夜光杯
221 地貌
221 祁连山脉\ 221 腾格里沙漠
222 陇东黄土高原\ 222 乌鞘岭
222 河西走廊\ 222 雅丹地貌
222 陇南山地

222 水系
222 黑河\ 223 疏勒河
223 气候
223 自然资源
223 镍、钴矿\ 223 贺兰女蒿
223 瓣鳞花\ 223 藏原羚
223 白唇鹿
224 农业\ 224 交通

224 旅游
224 鸣沙山——月牙泉
224 崆峒山\ 224 拉卜楞寺
224 嘉峪关关城
225 炳灵寺石窟
225 五泉山金刚殿\ 225 麦积山
225 明长城遗址
225 锁阳城遗址



225 莫高窟

宁夏回族自治区

227 行政区划
227 人口、民族
227 回族
227 历史文化
228 水洞沟遗址
228 贺兰山岩画
228 西夏王——李元昊
228 一百零八塔\ 228 清真寺
228 三关口明长城
229 西夏文化
229 西夏的佛教艺术
229 西夏文

229 地貌
229 贺兰山\ 230 银川平原
230 六盘山
230 水系
230 泾河\ 230 青铜峡
230 老龙潭水电站

231 气候
231 自然资源
231 骆驼刺\ 231 蓝马鸡
231 岩羊\ 231 枸杞
231 农业\ 231 交通
232 旅游
232 须弥山石窟
232 拜寺口双塔\ 232 高庙
232 小滚钟口\ 232 海宝塔

新疆维吾尔自治区

234 行政区划
234 人口、民族
234 维吾尔族\ 234 哈萨克族
234 乌孜别克族\ 235 塔塔尔族
235 柯尔克孜族\ 235 俄罗斯族

235 历史文化
235 高昌古城\ 236 交河古城
236 楼兰遗址

236 地貌
236 阿尔泰山脉\ 236 昆仑山脉
237 帕米尔高原
237 准噶尔盆地
237 塔里木盆地
237 雅丹地貌——魔鬼城

237 水系
238 博斯腾湖\ 238 赛里木湖
238 天鹅湖\ 238 艾丁湖

238 哈纳斯湖
239 气候
239 自然资源
239 雪莲\ 239 胡杨\ 239 兔狲
239 雪兔
240 农业\ 240 交通
240 旅游
240 天池\ 240 奇台石树林
240 吐鲁番\ 240 天山山脉
241 香妃墓\ 241 苏公塔
241 柏孜克里克千佛洞
241 五彩湾
241 古城遗址——石头城

四川省

243 行政区划
243 人口、民族
243 羌族
243 历史文化
243 都江堰\ 244 三星堆
244 移民四川
244 地貌
244 四川盆地\ 244 川西高原
245 长江三峡\ 245 贡嘎山
245 四姑娘山

245 水系
245 岷江\ 246 大渡河
246 气候
246 自然资源
246 皱皮杜鹃\ 246 小熊猫
246 大熊猫

247 农业\ 247 交通
247 旅游
247 九寨沟\ 247 峨眉山
247 乐山大佛\ 248 蜀南竹海
248 黄龙风景区\ 248 青城山
248 武侯祠

重庆市

250 行政区划
250 历史文化
250 重庆谈判
251 钓鱼城保卫战
251 白帝城托孤
251 地貌
251 小寨天坑\ 252 天井峡地缝
252 水系
252 嘉陵江
252 气候

- 253 自然资源
253 红腹锦鸡
253 农业\253 交通
- 254 旅游
254 万盛石林\254 磨滩瀑布
254 丰都鬼城\254 芙蓉洞
254 三峡\255 大足石刻
255 悬棺\255 张飞庙
255 嘉陵江小三峡

贵州省

- 257 行政区划
257 人口、民族
257 苗族\257 布依族
257 侗族\257 水族
- 258 历史文化
258 侗文化
258 顺德夫人—奢香
258 王阳明龙场悟道
258 遵义会议

- 259 地貌
259 大娄山\259 包蒙山
- 259 水系
259 乌江\259 草海

- 260 气候

- 260 自然资源
260 长苞铁杉\260 马尾树
260 黔金丝猴\260 百里杜鹃
260 黑颈鹤\261 灰鹤
261 农业\261 交通
- 261 旅游
261 织金洞\261 文昌阁
261 梵净山\262 黔灵山
262 天下第一瀑—黄果树瀑布
262 龙岩山多级瀑布
262 天星风景区
262 龙宫风景区

云南省

- 264 行政区划
264 人口、民族
264 基诺族\264 彝族
264 白族\264 拉祜族
265 独龙族\265 哈尼族
265 傣族\265 德昂族
265 怒族\265 佤族\265 傣族
265 纳西族\266 普米族
266 景颇族\266 阿昌族
266 布朗族

- 266 历史文化
266 元谋人\267 南诏德化碑
267 “李闻惨案”
267 中国国歌作者—聂耳
- 267 地貌
267 梅里雪山\268 哀牢山
- 268 水系
268 金沙江\268 昆明湖
268 虎跳峡

- 268 气候
269 资源

- 269 苕碧莲\269 望天树
269 红河橙\269 铁树
269 蜂猴\269 绿孔雀
269 亚洲象\270 滇金丝猴
270 “钟情”的犀鸟
270 农业\270 交通
- 270 旅游
270 大理三塔\270 蝴蝶泉
271 西双版纳风景区
271 燕子洞\271 路南石林
271 苍山洱海\271 丽江古城
271 玉龙雪山

青海省

- 273 行政区划
273 民族
273 撒拉族\273 土族
- 273 历史文化
273 柳湾彩陶
273 石刻艺术—玛尼石城
274 黄教
- 274 地形
274 柴达木盆地\274 阿尔金山
274 牛角虎峰—雅拉达泽雪山
275 可可西里山
275 牦牛的故乡—巴颜喀拉山
275 长江的生命之源—各拉丹冬峰

- 275 水系
275 长江正源—沱沱河
275 澜沧江\276 通天河
- 276 气候
276 资源
276 紫罗兰报春
276 盐湖之王—察尔汗
276 全国最大的铅锌矿产
277 羚牛\277 雪豹
277 白鹳




- 277 农业\277 交通
277 旅游
277 塔尔寺\278 小金瓦寺
278 小故宫—瞿昙寺
278 青海奇景—倒淌河
278 鸟岛
278 西海屏风—日月山
278 神山—阿尼卿山
278 鄂灵湖\278 扎灵湖

西藏自治区

- 280 行政区划
280 人口、民族
280 珞巴族\280 藏族
280 门巴族\280 喇嘛教
281 晒佛节\281 活佛转世
281 风幡\281 唐卡
- 281 历史文化
281 松赞干布\282 唐蕃和亲
282 唐蕃会盟
282 五世达赖喇嘛

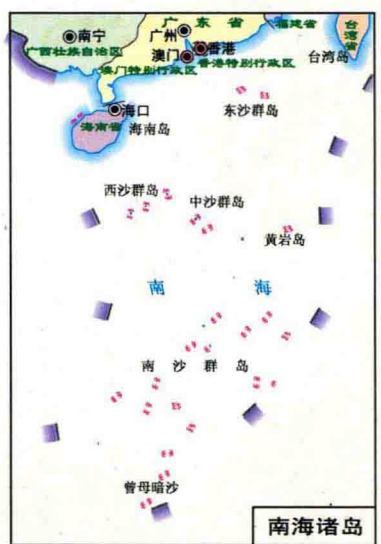
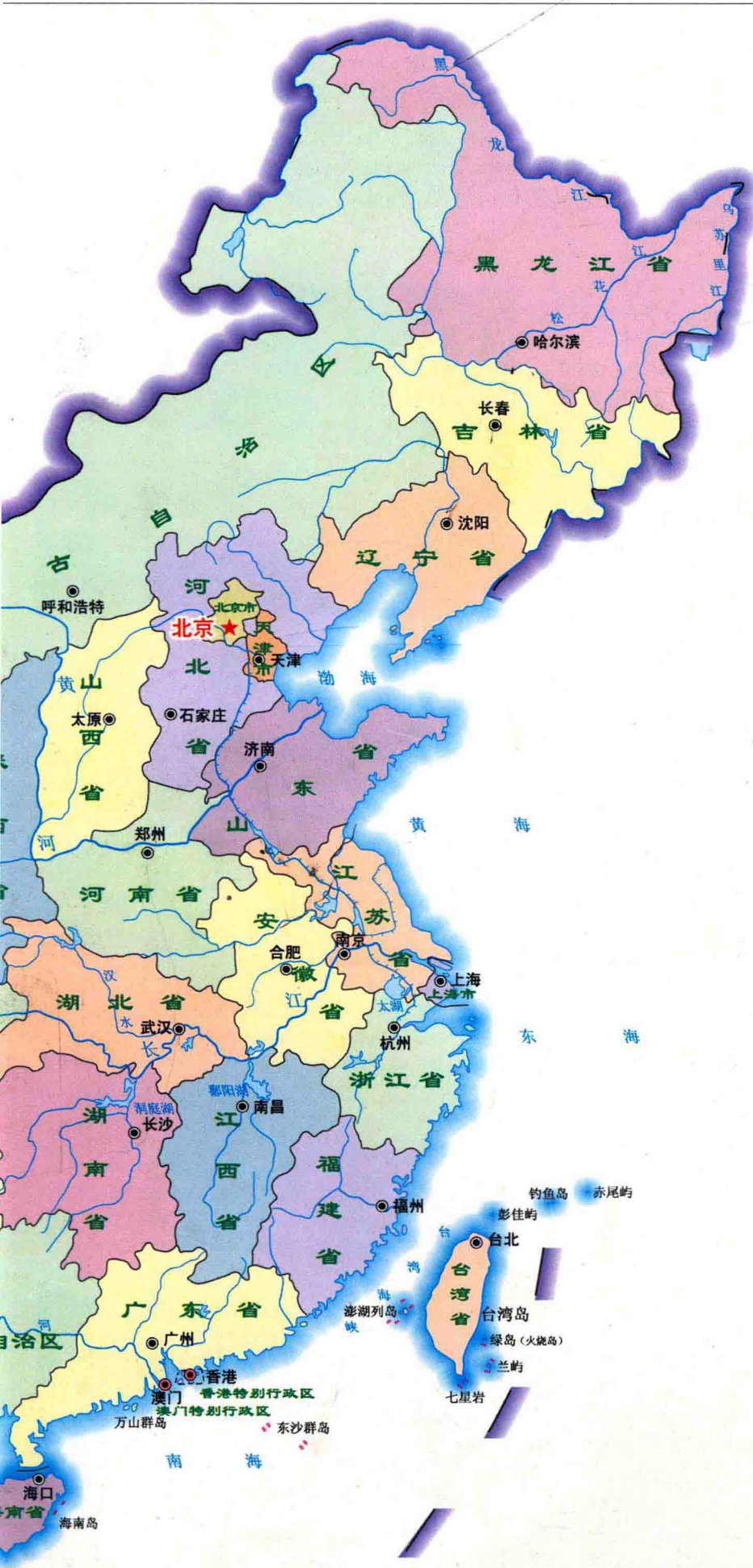
- 282 地貌
282 喜马拉雅山脉
282 珠穆朗玛峰\283 冈底斯山脉
283 横断山脉
283 唐古拉山脉
- 283 水系
283 雅鲁藏布江\283 玛旁雍错
284 羊卓雍错\284 纳木错
- 284 气候
284 自然资源
284 铬铁矿\284 黄花杓兰
284 羊八井“地热博物馆”

- 285 苞叶雪莲
285 高原之舟—牦牛\285 羚羊
285 藏獒
- 285 经济
285 农业\285 交通
- 286 旅游
286 布达拉宫\286 大昭寺
286 哲蚌寺\286 甘丹寺
286 扎什伦布寺\287 色拉寺
287 八廓街\287 藏王墓
287 神秘的古格王国
287 白居寺壁画\287 萨迦寺
287 罗布林卡



中国政区







中华人民共和国国旗，又称五星红旗，是中华人民共和国的象征。颜色为红色，象征革命。旗面左上方缀有五颗黄色五角星，大五角星代表中国共产党，四颗小五角星环拱于大五角星，都有一个角尖对着大星的中心，象征中国共产党领导下的全国各族人民的大团结和全国各族人民对党的衷心拥护。



中华人民共和国国徽。中间是五星照耀下的天安门，周围是谷穗和齿轮，象征中国人民自五四运动以来的新民主主义革命斗争和以工人阶级为领导的工农联盟为基础的人民民主专政的新中国的诞生。

全国行政区划表


名称	简称	人民政府所在地
北京市	京	北京
天津市	津	天津
河北省	冀	石家庄
山西省	晋	太原
内蒙古自治区	内蒙古	呼和浩特
辽宁省	辽	沈阳
吉林省	吉	长春
黑龙江省	黑	哈尔滨
上海市	沪、申	上海
江苏省	苏	南京
浙江省	浙	杭州
安徽省	皖	合肥
福建省	闽	福州
江西省	赣	南昌
山东省	鲁	济南
河南省	豫	郑州
湖北省	鄂	武汉
湖南省	湘	长沙
广东省	粤	广州
广西壮族自治区	桂	南宁
海南省	琼	海口
重庆市	渝	重庆
四川省	川、蜀	成都
贵州省	黔、贵	贵阳
云南省	滇、云	昆明
西藏自治区	藏	拉萨
陕西省	陕、秦	西安
甘肃省	甘、陇	兰州
青海省	青	西宁
宁夏回族自治区	宁	银川
新疆维吾尔自治区	新	乌鲁木齐
香港特别行政区	港	
澳门特别行政区	澳	
台湾省	台	

中华人民共和国

世界文明古国。全称“中华人民共和国”。原指国都、京师，后指华夏族、汉族活动及其文化所在的地区。夏朝是中国历史上第一个朝代，立国号曰夏，自此中国历朝都立国号。“中国”作为国名始自辛亥革命，为“中华民国”的简称。“中华人民共和国”成立后，“中国”的名字远播世界各地，为世界人所向往的东方文明国度。

行政区划

中国现行的行政区，是根据《中华人民共和国宪法》规定划分的。中国行政区划划分如下：（一）全国分为省、自治区、直辖市，国家在必要时，设立特别行政区，实行“一国两制”；（二）省、自治区下分市、县、自治州、自治县；（三）市、县、自治县下分乡、民族乡、镇；（四）乡、镇以下设村。中国目前有4个直辖市，5个少数民族自治区，23个省；2个特别行政区；332个地级行政单位；2861个县级行政单位。自治区、自治州、自治县都是民族自治地方。北京是中华人民共和国首都。



自然资源

中国自然资源种类多，数量大，居世界各国前列，向来有“地大物博”之说。但是由于中国人口多，所以人均占有自然资源的总量不多。这是中国自然资源国情的基本特征。中国自然资源地区分布很不平衡，尤以水、能源和矿产三种资源更为突出。中国土地资源类型多样，但耕地、林地面积比重小，难利用土地面积比重大，后备土地资源不足。中国水资源丰富，河流总径流量达2.7万亿立方米，水力蕴藏量6.8亿千瓦，但水资源的分布失调，南方多，北方少。矿产资源方面，煤炭产量居世界第一，但已探明储量有近80%分布于中国北方；石油探明储量98%在北方；天然气67%在四川。中国东部、南部矿产资源储量较大，钨、锡、锑、锌、汞、铅等储量居世界第一、二位。

土地资源

中国疆土辽阔陆地面积约960万平方千米，占全球陆地面积的6.4%，居世界第三位。中国丰富的土地资源利用类型有两个显著的地理特色：一、海拔较高、起伏较大的山地所占的面积超过平地；二、土地资源利用类型以耕地为主，但土地资源形成草原多、耕地少、林地比例小、难利用土地比例大以及水土流失严重的特点。中国还有约3300万公顷的宜林荒地、6000多万公顷的草地草坡和9000多万公顷的宜林荒地、荒地和疏林地有待开发利用。中国的草原面积约40000万公顷。主要分布在海拔1000米~5000米的高原上，属于温带半干旱地区。中国草原从东北到西南，绵延3000多千米。在广阔的草原上分布着许多畜牧业基地。



水资源

中国河川径流总量为2.7万亿立方米，地下水资源为8700亿立方米。全国水资源总量为2.8万亿立方米。中国水资源的分布情况是南多北少，东多西少，空间分布不均，时间变化也很大。中国水能资源蕴藏量达6.8亿千瓦，可开发的水能装机容量约3.8亿千瓦，居世界第一位。其中以长江水系的水能蕴藏量为最多，其次为雅鲁藏布江水系。黄河水系和珠江水系也有较大的水能蕴藏量。目前，已开发利用的地区集中在长江、黄河和珠江的上游。中国河流多分布在东部季风区内，夏季降水丰沛，冬季降水稀少，普遍具有丰、枯水段交替循环的现象和连续几年丰水和枯水的现象。

能源资源

中国能源资源蕴藏丰富。水力资源占世界总量的30%，蕴藏量6.76亿千瓦，居第一位。煤炭地质储量约占世界煤炭地质总储量的12%，居第三位。石油和天然气资源丰富。从水力、煤炭、石油、天然气等常规能源的资源总量来看，中国是世界能源资源丰富国家之一。煤炭是中国的主要能源。除常规能源外，中国的新能源资源，例如原子核能、太阳能、地热能、风能、潮汐能等亦有广阔的利用前景。中国的能源资源在地区上分布极不均衡，西部地区能源储藏丰富，经济发达地区的能源储藏极其贫乏。

矿产资源

中国是世界上为数不多的矿产资源种类较齐全、矿产自给程度较高的国家之一。一部分矿种的储量名列世界前茅或首位。中国已发现162个矿种，探明储量的矿种有148个。矿产资源分布相对集中，有利于大规模开采，如云南东川铜矿、个旧锡矿、贵州汞矿、华北地区的煤矿、鞍山的铁矿、新疆阿尔泰稀有金属矿等。但总体来说，中国的中低品位贫矿多，富有矿少，而且人均占有量低于世界水平。主要有：(1)能源矿产：煤、石油、天然气、油页岩、铀、钍等。(2)黑色金属矿产：铁、锰、铬、钒、钛等。(3)有色金属及贵金属矿产：铜、铅、锌、铝、钨、锡、镍、铋、钼、钴、汞、铋、金、银、铂等。(4)稀有稀土和分散元素：铌、钽、锂、铍、稀土族元素、锆、镓、铟、镉、硒、碲等。(5)冶金辅助原料：熔剂石灰岩、熔剂白云岩、硅石、菱镁矿、耐火黏土、萤石等。(6)化工原料：硫铁矿、自然硫、磷、钾盐、钾长石、明矾石、硼、芒硝、天然碱等。(7)建筑材料：云母、石棉、高岭土、石墨、石膏、滑石、水泥用原料、陶瓷黏土、大理石、玄武岩、珍珠岩、膨润土、刚玉、玉石、玛瑙、金刚石等。

森林资源


中国森林面积124.65万平方千米。由于各地自然条件的差异，加之植物种类繁多，森林植物和森林类型极为丰富多样。但森林覆盖区相对较少，地区分布不均。东北地区是中国主要天然林区，也是中国第一大林区。这里多为针叶林及针阔叶混交林，经过采伐更新和植树造林，人工林的比重逐渐增加。青藏高原的东南部是中国的第二大林区，主要分布着亚高山针叶林和针阔叶混交林。这是长江许多支流的上游，森林涵养水源和保持水土的作用相当重要。南方山区面积大，气候条件好，中国的特有树种多产于此。华北地区林木散生，森林面积相对不大，需要大力保护和培育，从而改善气候条件，防止水土流失。此外还有华南的热带季雨林、西北地区的胡杨林、云杉林等。

植物资源

中国幅员辽阔，地形复杂，气候多样，植被种类丰富，分布错综复杂。计有高等植物3.28万种，比全欧洲还多。在东部季风区，有热带雨林、热带季雨林、南亚热带常绿阔叶林、北亚热带落叶阔叶林和常绿阔叶混交林、温带落叶阔叶林、寒带针叶林，以及亚高山针叶林、温带森林草原等植被类型。在西北部和青藏高原地区，有半干旱草原、干旱草原、半荒漠草原灌丛、荒漠草原灌丛、高原寒漠、高山草甸草原灌丛等植被类型。有些植物，如水杉、银杏等，世界上其他地区现在已经灭绝，都是残存于中国的“活化石”。从用途来说，主要有：1. 药用植物4000多种；2. 有用材林木1000多种；3. 油脂植物600多种；4. 纤维植物500多种；5. 果品植物300多种；6. 蔬菜植物80余种。成为世界上植物资源最丰富的国家之一。

动物资源


中国是世界上动物资源最丰富的国家之一。中国陆栖脊椎动物约有2070种，占世界陆栖脊椎动物的9.8%。其中兽类400多种、鸟类1170多种、两栖爬行类184种。中国大陆的动物区系分属于东洋界和古北界两个界。在长江中、下游流域以南属东洋界，为亚洲东部热带动物现代分布的中心地区。东北经秦岭以北的华北和内蒙古、新疆至青藏高原属古北界，为旧大陆寒温带动物的现代分布中心地区。由于中国东部地区地势平坦，缺乏自然阻隔，因而两大动物界呈现为广阔的过渡地带。中国海南和台湾两岛，动物类与大陆相似，但因地理环境孤立，有某种特有种和亚种的分化。另外，中国在第四纪以来，没有遭受广泛的大陆冰川覆盖，因而保存了一些比较古老或珍稀的动物种类，如大熊猫、金丝猴、白鳍豚、扬子鳄等，为保护这些野生动物及其生态环境已建立了一系列自然保护区。



广西桂林山水秀丽



湖南东江水电站



内蒙古巴林左旗白音诺尔铅锌矿厂



南海东部西江油田

