


TRAVEL IN

BEIJING BY SUBWAY

黄静宜◎编著/摄影

搭地铁 玩遍北京





地铁旅行，看这本就足够了！

- 不必站站停！带你玩转精华站点！
- 怎么玩最方便？地图随行，出站就到！

北京地铁6条黄金线路

带你便捷游胡同、淘古玩、看美景、购时尚、尝小吃
畅玩北京无遗憾！



北京市版权局著作权合同登记图字：01-2010-7240

策 划：冉 颖 陈凤玲

责任编辑：陈凤玲

图书在版编目(CIP)数据

搭地铁玩遍北京/黄静宜编著、摄. —北京：旅游教育出版社，2012.1
ISBN 978-7-5637-2267-9

I. ①搭… II. ①黄… III. ①旅游指南—北京市 IV. ①K928.91

中国版本图书馆CIP数据核字(2011)第266614号

版权所有©

本书版权经由太雅出版社授权旅游教育出版社简体中文版权
委任安伯文化事业有限公司代理授权
非经书面同意，不得以任何形式任意重制、转载。

搭地铁玩遍北京


黄静宜 编著 / 摄影

出版单位	旅游教育出版社
地 址	北京市朝阳区定福庄南里1号
邮 编	100024
发行电话	(010) 65778403 65728372 65767462(传真)
本社网址	www.tepcb.com
E-mail	tepfx@163.com
印刷单位	北京天成印务有限责任公司
经销单位	新华书店
开 本	889×1194 1/24
印 张	9.5
字 数	177千字
版 次	2012年1月第1版
印 次	2012年1月第1次印刷
定 价	32.00元

(图书如有装订差错请与发行部联系)

4928.91
20124

阅 览




搭地铁 玩遍北京

黄静宜◎编著/摄影



旅游教育出版社
Tourism Education Press



北京市城区示意图



- 一号线
- 二号线
- 四号线
- 五号线
- 八号线 (奥运支线)
- 九号线
- 十号线
- 十三号线
- 八通线
- 机场线
- 外环道路



两年前的夏天，暂别了近10年的职场生涯，我从台北出发到北京。

先前从未与这座城市有过任何渊源，去之前对北京最深刻的印象，来自于作家林海音的作品《城南旧事》，也因之对游走于北京胡同，感受市井生活氛围所产生的兴趣，远大于朝拜那壮阔雄伟的帝王居所——紫禁城；对于在北国冰天雪地里尝一口红通通的冰糖葫芦的欲望，也远胜于大啖一次名闻中外的北京烤鸭。

然而，我还记得第一次吃北京山楂冰糖葫芦时，因为太酸又太软的口感超乎预期而难以下咽，而对本来没啥兴趣的烤鸭，一入口却捕获了我的胃。想象和现实总是有差距的，我想，这也是旅行最诱人的地方之一吧！非得亲身到彼处一游，否则你永远无法体会到那差距所在。

有机会在北京长住、生活，对我而言，其实是兴奋远大于紧张，好奇远多于不安。我始终觉得自己是去旅行的，因而即便是一条再不起眼的胡同，在我都觉得新鲜，虽说也遇到一些不满意的地方，但也都不在乎了！旅行者毕竟不同于当地人，不用与城市掏心掏肺地相处，却能恣意享受城市的美好之处，所以，我很享受这段旅居岁月。

在北京待了近两年，我很幸运是个“全职”的漫游者，有目标也好，没有也罢，可以一时兴起就钻到城市的深处。常常在一阵瞎闯胡走之后，感觉腿都快要断了，但看着手里拿的北京地图上又少了一块陌生地带，对这座城市又多认识了一层，一种成就感油然而生。

一群同在北京晃荡的朋友，经常相约寻访京城的好吃好玩之处，也使我的北京旅居生活更加多姿多彩，所以这本书不仅是我的“北京漫游集”，也综合了许多生活在北京的台湾客的漫游心得。我总觉得理想的旅游书不仅要有观光客的角度，也要兼顾当地人的视野，这也是我编写《搭地铁玩遍北京》所遵循的原则！

近年来，北京不断在发展变化。进入新世纪，相信“变”仍旧是北京最大的特色之一，而身为旅人的你我，要做的就是背起包，漫步其中，恣意享受这座国际化大都市的“变”与“不变”。不管您是初次造访，还是已有数面之缘，相信北京永远会有您没看到的新角落。

所以，还等什么？现在就出发吧！

北京欢迎您！

作者 黄静宜



黄静宜，英文名Sindia,1974年生，台湾地区著名大学中文系毕业。曾任电子、平面媒体记者近10年。2007年至2009年旅居北京，于网络媒体、旅游杂志等发表多篇北京报道，现为文字工作者。

CONTENTS

- 007 作者序
010 如何使用本书
012 北京地铁通行无阻



016 北京9大印象

- | | |
|-------------|------------|
| 018 缤纷四季风情 | 042 文化创意之旅 |
| 024 市井胡同漫步 | 048 浪漫夜之情调 |
| 030 爬长城，当好汉 | 051 北京街头即景 |
| 036 北京烤鸭大比拼 | 055 古玩淘宝趣 |
| 039 街头小吃大探险 | |



058 北京地铁6条黄金线

060 地铁1号线


贯穿北京东西，从古都到时尚商圈的旅游黄金地铁线



大望路站.....	60	天安门东站.....	88
国贸站.....	66	天安门西站.....	98
永安里站.....	76	西单站.....	106
王府井站.....	80		

110 地铁2号线

北京环线地铁，体验老北京风情的重要线路



东四十条站.....	110	鼓楼大街站.....	130
东直门站.....	118	和平门站.....	144
雍和宫站.....	122	前门站.....	150



164 地铁4号线

贯穿北京市区南北两端，也是前往郊区景点的重要路线

北京大学东门站	164
圆明园站	169
北宫门站	174

180 地铁5号线

贯穿北京老城区，游览北京城重要景点非此线莫属

天坛东门站	180
张自忠路站	188

198 地铁8号线 (奥运支线)

奥运支线，前往奥运场馆鸟巢、水立方的专线地铁

奥林匹克公园站	198
---------	-----

204 地铁10号线

行经北京朝阳区重要商圈，吃喝玩乐的潮流地标此线通包

团结湖站	204
------	-----

214 北京实用住宿情报

215 精品设计旅店	219 商务型&青年旅店
219 四合院特色旅店	219 经济型连锁旅馆

220 北京交通工具概况

222 搭地铁玩北京速查

全书地图目录



P2	北京市城区示意图
P4	北京市地铁路线示意图
P31	北京近郊长城分布示意图
P44	798区周边街道示意图
P61	大望路站周边街道示意图
P67	国贸站周边街道示意图
P77	永安里站周边街道示意图
P81	王府井站周边街道示意图
P89	天安门东站周边街道示意图
P99	天安门西站周边街道示意图
P107	西单站周边街道示意图
P111	东四十条站周边街道示意图
P119	东直门站周边街道示意图
P123	雍和宫站周边街道示意图
P131	鼓楼大街站周边街道示意图
P145	和平门站周边街道示意图
P151	前门站周边街道示意图
P165	北京大学东门站周边街道示意图
P169	圆明园站周边街道示意图
P174	北宫门站周边街道示意图
P181	天坛东门站周边街道示意图
P189	张自忠路站周边街道示意图
P199	奥林匹克公园站周边街道示意图
P205	团结湖站周边街道示意图

分区精华地铁站

以每一条地铁线为主轴，介绍沿线最富特色的地铁站周边精华景点。

地铁站简图：
标示出该站与前后地铁站的相对位置。

地铁线+地铁站：清楚标示地铁站名及其所属地铁线

1 国贸站

地铁线+地铁站：清楚标示地铁站名及其所属地铁线

地铁站简图：标示出该站与前后地铁站的相对位置。

周边精华景点：

- 1 **Sindia最爱：建外SOHO**
在国贸一带的商务区，建外SOHO的地理位置，正体现了“聚气”这一理念。这里不仅是商务区，也是北京CBD的“心脏”。
- 2 **北京必去：中央电视塔(CCTV)观光塔**
北京电视塔(CCTV)观光塔，是北京最高的电视塔，也是北京最高的建筑。在这里可以俯瞰北京全景，还可以乘坐电梯到达塔顶，欣赏北京的美景。
- 3 **特色店家推荐：四号街**
在国贸一带的商务区，四号街是一个非常受欢迎的购物区。这里有各种品牌服装、鞋帽、化妆品等，是购物爱好者的天堂。

周边精华景点：

- 1 **中国国际贸易中心**
中国国际贸易中心，是北京最高的建筑之一，也是北京CBD的“心脏”。在这里可以俯瞰北京全景，还可以乘坐电梯到达塔顶，欣赏北京的美景。
- 2 **中国国际贸易中心**
中国国际贸易中心，是北京最高的建筑之一，也是北京CBD的“心脏”。在这里可以俯瞰北京全景，还可以乘坐电梯到达塔顶，欣赏北京的美景。

周边精华景点：

- 1 **中国国际贸易中心**
中国国际贸易中心，是北京最高的建筑之一，也是北京CBD的“心脏”。在这里可以俯瞰北京全景，还可以乘坐电梯到达塔顶，欣赏北京的美景。

北京达人3大推荐地：
从作者Sindia最爱、游客必访、当地人推荐三个角度推选必逛必玩之处。

地铁站周边地图：
将该站景点、购物、美食逐一标示在地图上。

住宿情报

针对北京各区域，介绍不同等级的住宿好地，包含了精品设计型旅店、四合院特色旅店，以及商务设计型饭店，每一种都各有特色，可满足游客不同的住宿需求。

北京交通工具概况

公共交通

北京公共交通系统非常发达，除了地铁和出租车外，还有公交车、有轨电车、共享单车等。北京地铁线路覆盖广泛，是出行的首选。出租车和网约车也是便捷的交通工具。共享单车则解决了最后一公里的问题。

出租车

北京出租车分为巡游出租车和网络预约出租车。巡游出租车招手即停，网络预约出租车通过手机APP叫车。出租车费用相对合理，是短途出行的好选择。

搭地铁玩北京速查

地铁线	主要景点	特色推荐
1号线	天安门、故宫、王府井	北京中轴线上的重要景点
2号线	前门、正阳门、珠市口	北京历史文化名城核心区
4号线	西便门城墙遗址、明城墙遗址	北京城墙遗址公园
5号线	天坛、先农坛、永定门	北京中轴线南段重要景点
6号线	西便门城墙遗址、明城墙遗址	北京城墙遗址公园
7号线	北京南站、永定门、永定门城墙遗址	永定门城墙遗址
8号线	永定门城墙遗址、永定门城墙遗址	永定门城墙遗址
9号线	永定门城墙遗址、永定门城墙遗址	永定门城墙遗址
10号线	永定门城墙遗址、永定门城墙遗址	永定门城墙遗址
11号线	永定门城墙遗址、永定门城墙遗址	永定门城墙遗址
12号线	永定门城墙遗址、永定门城墙遗址	永定门城墙遗址
13号线	永定门城墙遗址、永定门城墙遗址	永定门城墙遗址
14号线	永定门城墙遗址、永定门城墙遗址	永定门城墙遗址
15号线	永定门城墙遗址、永定门城墙遗址	永定门城墙遗址
16号线	永定门城墙遗址、永定门城墙遗址	永定门城墙遗址
17号线	永定门城墙遗址、永定门城墙遗址	永定门城墙遗址
18号线	永定门城墙遗址、永定门城墙遗址	永定门城墙遗址
19号线	永定门城墙遗址、永定门城墙遗址	永定门城墙遗址
20号线	永定门城墙遗址、永定门城墙遗址	永定门城墙遗址

地铁线	主要景点	特色推荐
1号线	天安门、故宫、王府井	北京中轴线上的重要景点
2号线	前门、正阳门、珠市口	北京历史文化名城核心区
4号线	西便门城墙遗址、明城墙遗址	北京城墙遗址公园
5号线	天坛、先农坛、永定门	北京中轴线南段重要景点
6号线	西便门城墙遗址、明城墙遗址	北京城墙遗址公园
7号线	北京南站、永定门、永定门城墙遗址	永定门城墙遗址
8号线	永定门城墙遗址、永定门城墙遗址	永定门城墙遗址
9号线	永定门城墙遗址、永定门城墙遗址	永定门城墙遗址
10号线	永定门城墙遗址、永定门城墙遗址	永定门城墙遗址
11号线	永定门城墙遗址、永定门城墙遗址	永定门城墙遗址
12号线	永定门城墙遗址、永定门城墙遗址	永定门城墙遗址
13号线	永定门城墙遗址、永定门城墙遗址	永定门城墙遗址
14号线	永定门城墙遗址、永定门城墙遗址	永定门城墙遗址
15号线	永定门城墙遗址、永定门城墙遗址	永定门城墙遗址
16号线	永定门城墙遗址、永定门城墙遗址	永定门城墙遗址
17号线	永定门城墙遗址、永定门城墙遗址	永定门城墙遗址
18号线	永定门城墙遗址、永定门城墙遗址	永定门城墙遗址
19号线	永定门城墙遗址、永定门城墙遗址	永定门城墙遗址
20号线	永定门城墙遗址、永定门城墙遗址	永定门城墙遗址

搭地铁玩北京速查

把北京6条黄金地铁线路涉及内容按照介绍顺序分赏玩篇、购物篇、美食篇进行集中排列，以方便读者速查感兴趣的内容，从而在有限的时间里玩转北京精华所在，不留遗憾。

提醒 虽然本书的作者与编者都已经尽力，让书中呈现最完整的信息，但是，我们仍提醒使用本书的读者，必要时能够利用书里提供的电话，再次确认相关信息。

北京地铁通行无阻

搭地铁Step by Step



1 进站

北京地铁口有醒目的图示和“地铁”字样。通常入口会有两个以上，可就近选择入口。



2 买票

买票区有自动售票机。每趟车，不管距离远近一律¥2（机场线除外），可持零钱至地铁站内的自动售票机购买。



3 行李安检

随身携带的包包、行李，必须通过X光机检查后，才能进入站台内。



4 刷卡进站

将车票或一卡通，对准刷卡感应处，听到哔一声，闸门即会自动开启。记得妥善保存车票，出站时必须再刷一次。



5 确认乘车方向

刷卡进站后，通常站台左右两侧都有列车行驶方向指示，搭车前先确认欲抵达的目的地是在哪边的站台，别弄错方向了。



6 选对出站口

到站后，先参考站台上的站体周边地图和出口标示，再选择正确的出口出站。

自动售票机 购票步骤



1 放入纸钞



2 选张数



3 选线路



4 选站名



5 取票找零

乘坐地铁要考虑

● 建议办一卡通储值卡

如果待在北京的时间超过1周以上，且搭乘地铁频率很高，建议购买1张一卡通，可省去每次都需购票的麻烦，而且持卡搭公交可打4折，不过搭地铁没有折扣。卡片每张押金¥20，储值另计，可到人工售票窗口购买。储值金额每次需为¥10或¥10以上的倍数，不用卡时押金可退，不过退卡地点有专门指定处，若非必要，建议不妨留存以便日后再用。



● 留意地铁运营时间

北京每条地铁线路运营时间都有所不同，要赶早班或者晚班的话最好提前查询一下！另外，在国庆日等大的节假日，有些线路运营时间会有所调整，也或许有些站临时不停靠，这些变动的情况也时有发生，最好在出发前确认一下！

● 确认中转换乘站

如果要换乘线路，要提前确认换乘哪条线路，在哪个地铁站换乘。一般地铁广播也会播报换乘站名和线路，最好仔细留意。北京地铁站内需要上下楼梯及走路的路段颇多，有些没电梯，全靠两条腿，若行李很重，那需要考虑是否换乘别的交通工具会更方便。

● 错开高峰时段

北京地铁上下班高峰时段人流很大，这点要考虑到。身体不太好的游客，尤其要注意错开高峰时段，因为地铁内人多拥挤、空气含氧量低，很容易引起某些疾病的发作。

北京地铁换乘站

地铁线	换乘站	地铁线	换乘站
1和八通线	四惠站及四惠东站	1和10	国贸站
1和2	建国门站及复兴门站	1和5	东单站
2和5	崇文门站及雍和宫站	2和13	东直门站及西直门站
2和机场线	东直门站		
4和1	西单站	4和2	宣武门站及西直门站
4和10	海淀黄庄站	4和大兴线	公益西桥站
5和10	惠新西街南口站	5和13	丽水桥站
5和亦庄线	宋家庄站（在亦庄站可换乘京津城际高铁）		
8（奥运支线）和10	北土城路站		
10和13	芍药居站及知春路站	10与机场线	三元桥站
13和昌平线1期	西二旗站		
13和15号1期	望京西站（目前是15号线1期首开段，以后还可与14号线在“望京站”交会）		

北京地铁各线路运营时间

1号线	苹果园站往四惠东站	首班车05:10、末班车22:55
	四惠东站往苹果园站	首班车05:05、末班车23:15
八通线	四惠站往土桥站	首班车06:00、末班车22:45
	土桥站往四惠站	首班车05:20、末班车22:05
2号线	内环（积水潭-东直门-复兴门-积水潭）	首班车积水潭站05:04、末班车西直门站22:45
	外环（西直门-复兴门-东直门-西直门）	首班车西直门站05:09、末班车积水潭站22:52
4号线	安河桥北站往公益西桥站	首班车05:00、末班车23:10
	公益西桥站往安河桥北站	首班车05:10、末班车22:15
5号线	宋家庄站往天通苑北站	首班车05:19、末班车23:10
	天通苑北站往宋家庄站	首班车04:59、末班车22:47
8号线 (奥运支线)	北土城站往森林公园南门站	首班车06:36、末班车22:39
	森林公园南门站往北土城站	首班车06:21、末班车22:26
10号线	劲松站往巴沟站	首班车06:34、末班车23:54
	巴沟站往劲松站	首班车05:05、末班车22:25
13号线	西直门站往东直门站方向全程	首班车05:35、末班车22:42
	东直门站往西直门站方向全程	首班车05:35、末班车22:42
机场线	上行往市区	T3航站楼首班车06:21、末班车22:51
	下行往机场	T2航站楼首班车06:35、末班车23:10
		东直门首班车06:00、末班车22:30 三元桥首班车06:52、末班车23:27
房山线	大葆台站往苏庄站	首班车06:00、末班车22:05
	苏庄站往大葆台站	首班车05:25、末班车21:30
昌平线1期	西二旗站往南邵站	首班车05:50、末班车22:15
	南邵站往西二旗站	首班车06:00、末班车22:00
大兴线	新宫站往天宫院站	首班车05:54、末班车23:14
	天宫院站往新宫站	首班车05:30、末班车22:38
亦庄线	宋家庄站往次渠站	首班车06:00、末班车22:45
	次渠站往宋家庄站	首班车05:23、末班车22:08
15号线1期	后沙峪站往望京西站	首班车06:00、末班车22:25
	望京西站往后沙峪站	首班车06:00、末班车22:25

【链接阅读】北京地铁概况

北京是中国第一个拥有地铁的城市，地铁1号线就是北京1969年10月1日建成通车的第一条地铁线。截至2011年11月，北京运营的线路有1号线、2号线、4号线、5号线、8号线1期（奥运支线）、10号线1期、13号线、八通线、机场快轨、房山线、昌平线1期、亦庄线、大兴线和15号线1期。

其中1、2、5号线主要贯通北京市中心各大旅游景点。4号线是北京市道路交通网络中一条贯穿市区南北的轨道交通骨干。8号线1期（奥运支线）是为迎接北京奥运会而兴建，此线路可直接到达鸟巢等奥运场馆。地铁10号线三环路外、四环内环行一周，作为北京地铁第二条环线，具有连接中心城西北、东南方向的对角线功能，有效缓解了三环的地面交通压力。机场线与2号线的东直门站和10号线的三元桥站均有换乘站，从市区东二环的东直门站，搭乘机场快轨前往首都机场T3航站楼大约只需20分钟，十分便捷。

而13号线通往北环郊外，八通线则通往东郊住宅区，房山线主要开往西南郊区，昌平线1期主要开往北郊住宅区，大兴线主要开往南郊住宅区，亦庄线主要开往东南郊住宅区，15号线1期主要开往东北顺义方向，这些线路主要是为方便市民往返于郊区与市区，本书只在北京地铁线路示意图中有所标示，内文因为只重点介绍游玩北京市区的6条黄金地铁线，所以这些线路涉及的景区景点就未列入本书范围，特此说明。



地铁1号线（四惠东—苹果园）

全长31.04公里，沿途设23个站，行车时间总长约56分钟。

八通线（四惠—土桥）

全长18.9公里，沿途设13个站，行车时间总长约30分钟。

地铁2号线（内环积水潭，外环西直门）

全长23.61公里，沿途设18个站，行车时间总长约40分钟。

地铁4号线（安河桥北—公益桥西）

全长29公里，沿途设25个车站，行车时间总长约47分钟。

地铁5号线（宋家庄—天通苑北）

全长27.6公里，沿途设23个站，行车时间总长约49分钟。

地铁8号线（奥运支线，北土城—森林公园南门）

全长5.91公里，沿途设4个站，行车时间总长约8分钟。

地铁10号线（劲松—巴沟）

全长24.59公里，沿途设22个站，行车时间总长约40分钟。

轻轨13号线（西直门—东直门）

全长40.85公里，沿途设16个站，行车时间总长约57分钟。

机场快轨（东直门—机场）

全长28.1公里，沿途设4个站，行车时间总长约25分钟。

地铁房山线（大葆台—苏庄）

全长24.7公里，沿途设11个站，行车时间约30分钟。

地铁昌平线1期（西二旗—南邵）

全长21公里，设7个站，行车时间约25分钟。

地铁大兴线（新宫—天宫院）

全长22.51公里，沿途设11个站，行车时间总长约35分钟。

地铁亦庄线（宋家庄—一次渠）

全长23.23公里，沿途设14个站，行车时间总长约37分钟。

地铁15号线1期（后沙峪站—望京西）

全长20.2公里，行车时间约24分钟。