

初中适用

# 世界地图册

Shijie Dituce

中国地图出版社



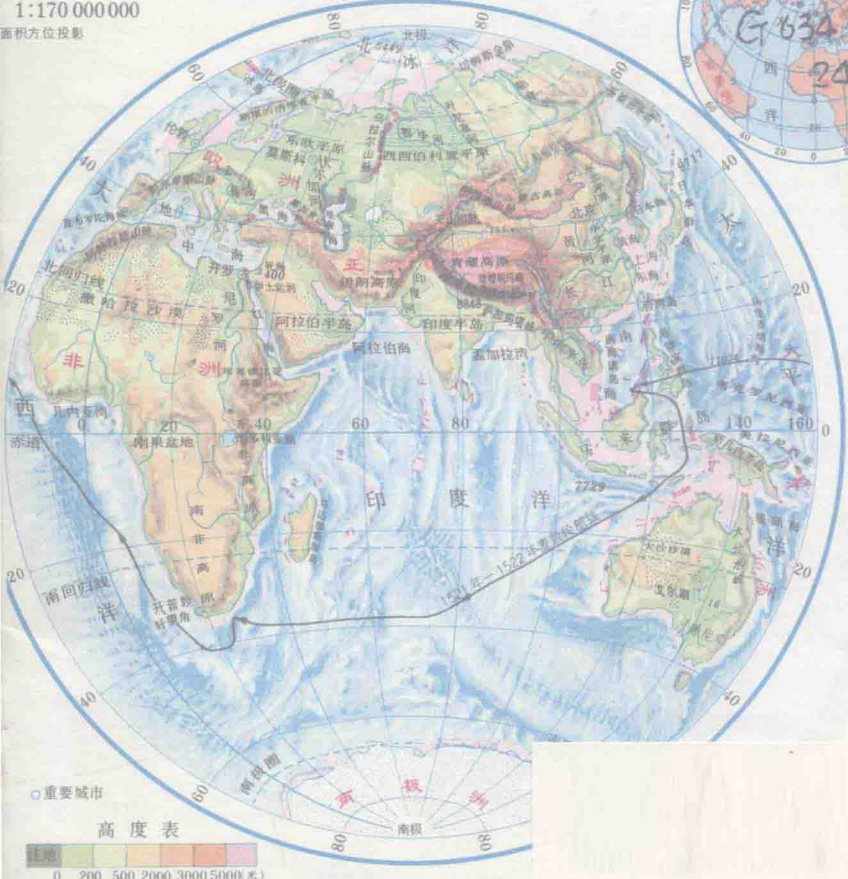
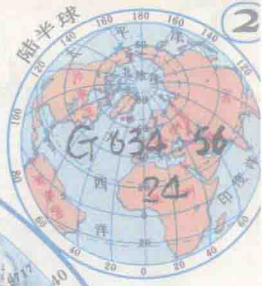


# 地形

1:170 000 000


面积方位投影

## 东半球

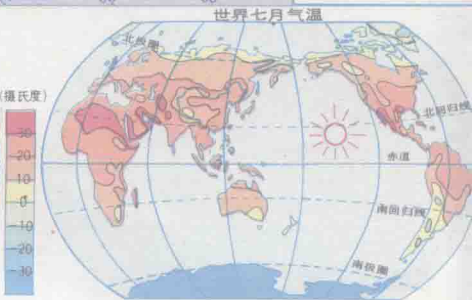
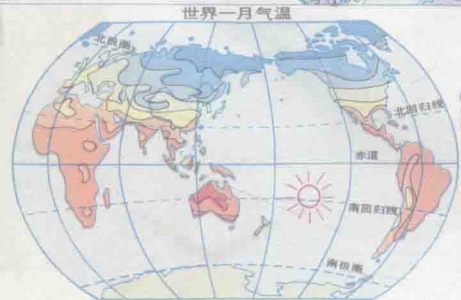
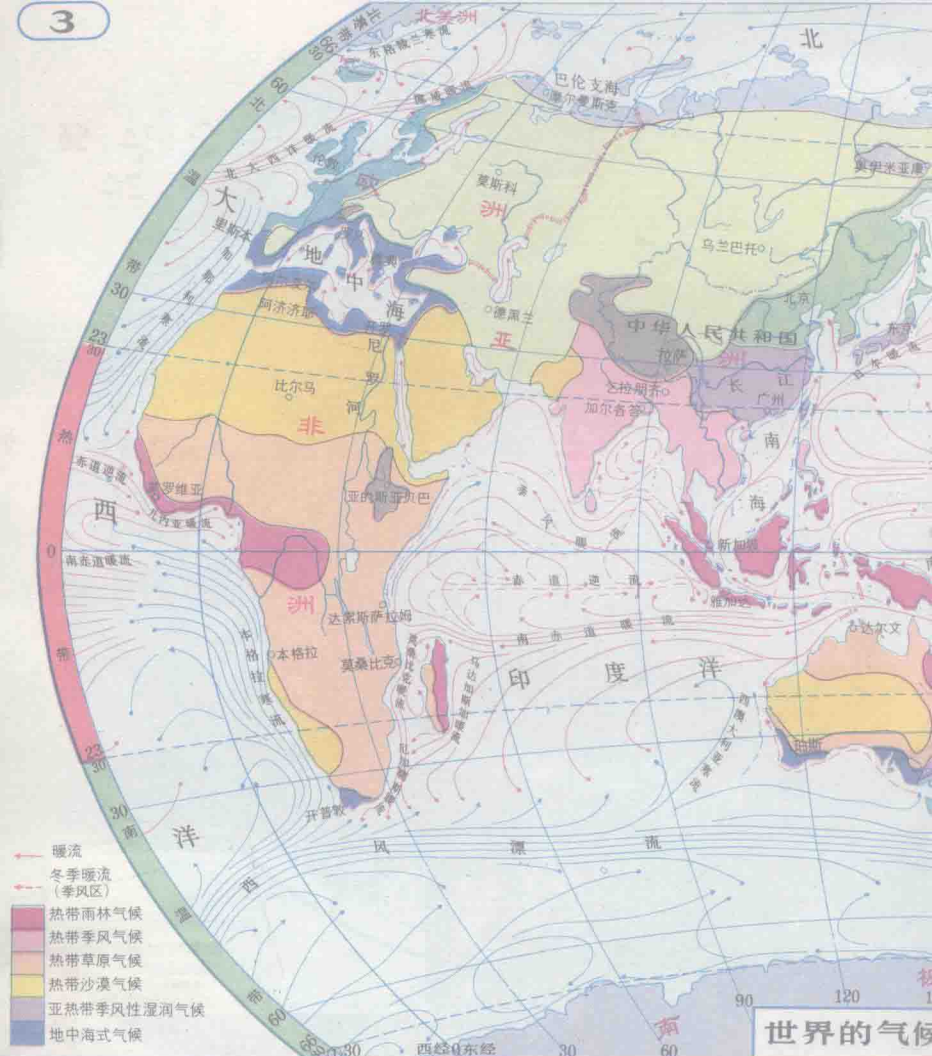


○重要城市

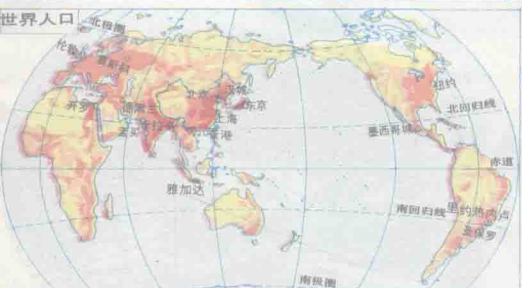
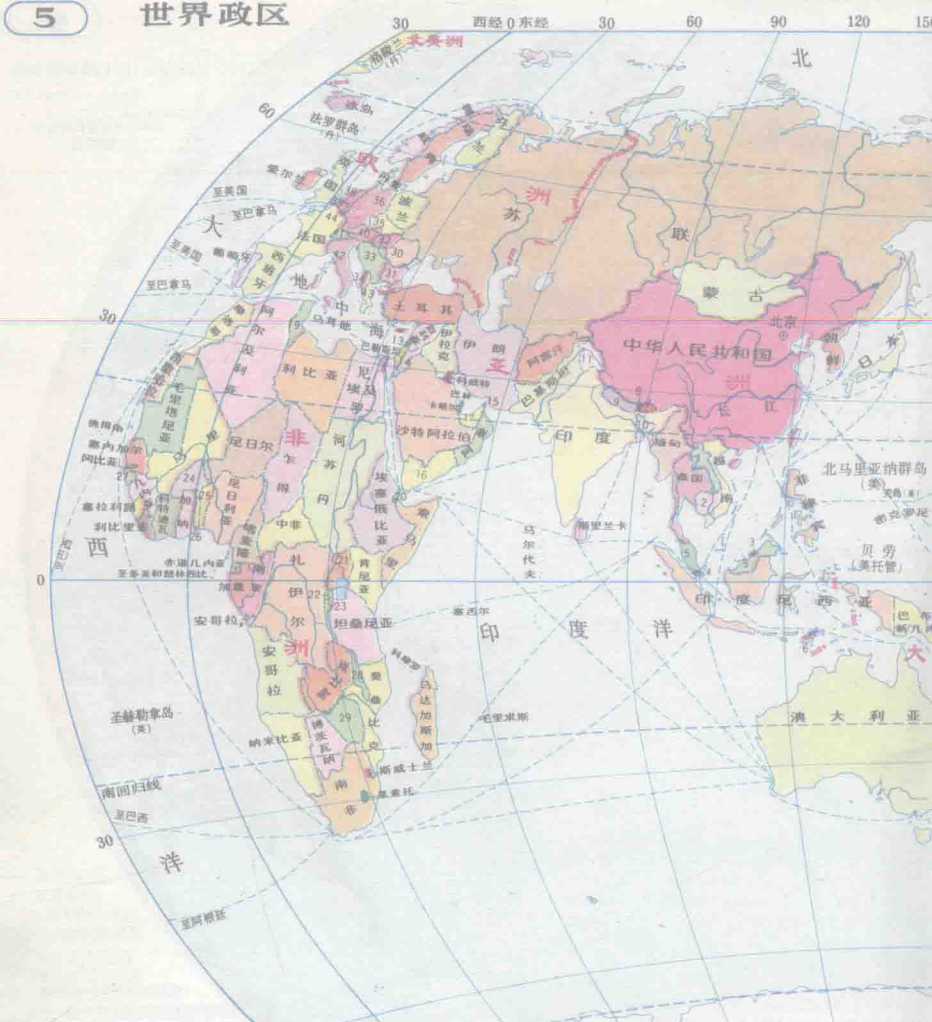
高度表



流经国家最多的河流(干流) (欧洲) 流经八个国家 多瑙河 全长2850(千米)	最长的海峡 (非洲) 莫桑比克海峡 长约1670(千米)	最冷的地方 南极洲 极端最低气温 摄氏-89.2度	
最大的淡水湖 苏必利尔湖 (平方千米) 82400	最宽的瀑布 (非洲) 莫西奥图尼亚瀑布 下泻宽度 (维多利亚瀑布) 1800(米)	最热的地方 (亚洲) 巴士拉 极端最高气温 摄氏58.8度	
最大的咸水湖 (亚、欧洲) 里海 (平方千米) 371000	落差最大的瀑布 (南美洲) 安赫尔瀑布 落差979(米)	雨量最多的地方 (大洋洲) 韦阿利尔 年降水量 12244(毫米)	
最深的湖 (亚洲) 贝加尔湖 湖深1620(米)	最大的暖流 (北美洲东南部) 墨西哥湾暖流 最宽处60-80(千米) 厚度700(米)	雨量最少的地方 (南美洲) 阿塔卡马沙漠 经常连续几年不降雨	
最长的海沟 (东太平洋) 秘鲁-智利海沟 长5900(千米)	风力最大的地方 维多利亚地	(南极洲) 年平均风速每秒19.4米(相当于8级) 最大风速每秒90多米,即每小时324千米(12级风每小时风速118千米以上)	







人口密度  
 (每平方千米人口数)

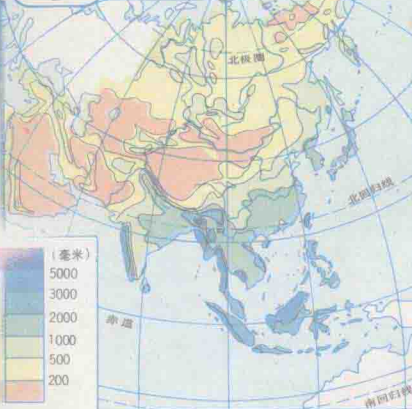
200以上	1-10	无人居住区	○ 500万人口以上城市
10-200	1人以下		



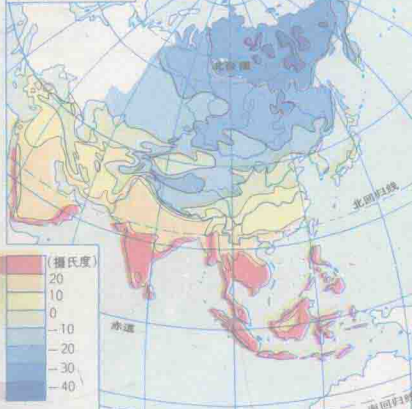
以数字代表的国

亚洲	非洲
1 老挝	10 孟加拉国
2 柬埔寨	11 尼泊尔
3 文莱	12 塞内加尔
4 新加坡	13 刚果
5 马来西亚	14 约旦
6 东帝汶	15 刚果
7 不丹	16 也门
8 缅甸	17 阿拉伯联合酋长国
9 尼泊尔	18 莫桑比克
	19 赞比亚
	20 安哥拉
	21 乌干达
	22 卢旺达
	23 布隆迪
	24 布隆迪
	25 刚果
	26 多哥
	27 几内亚比绍

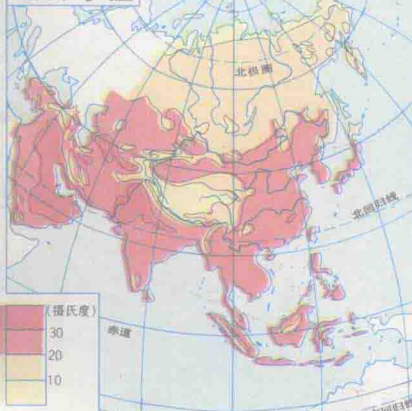




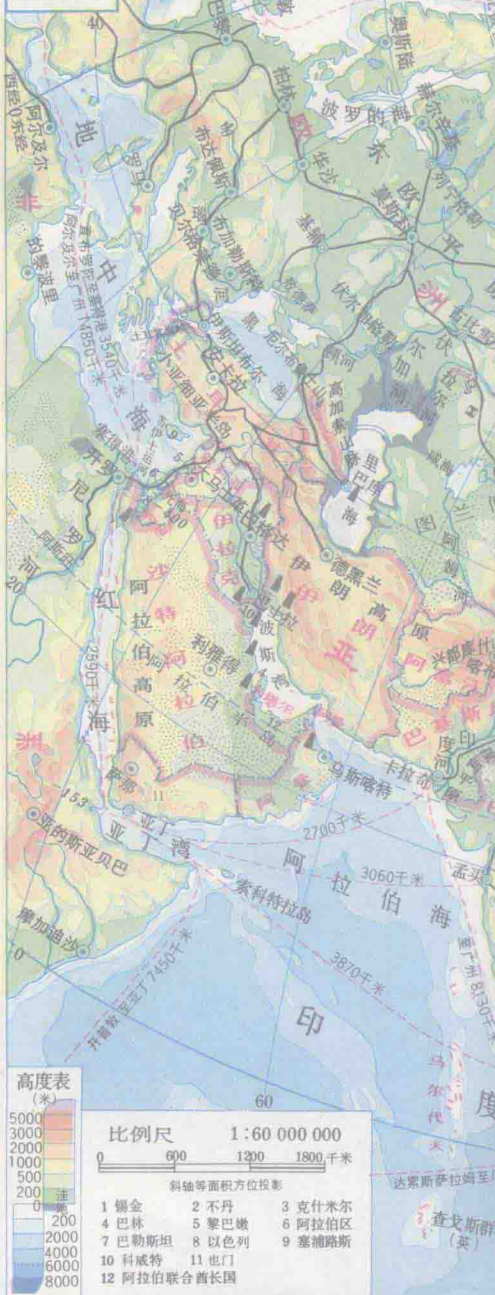
一月平均气温



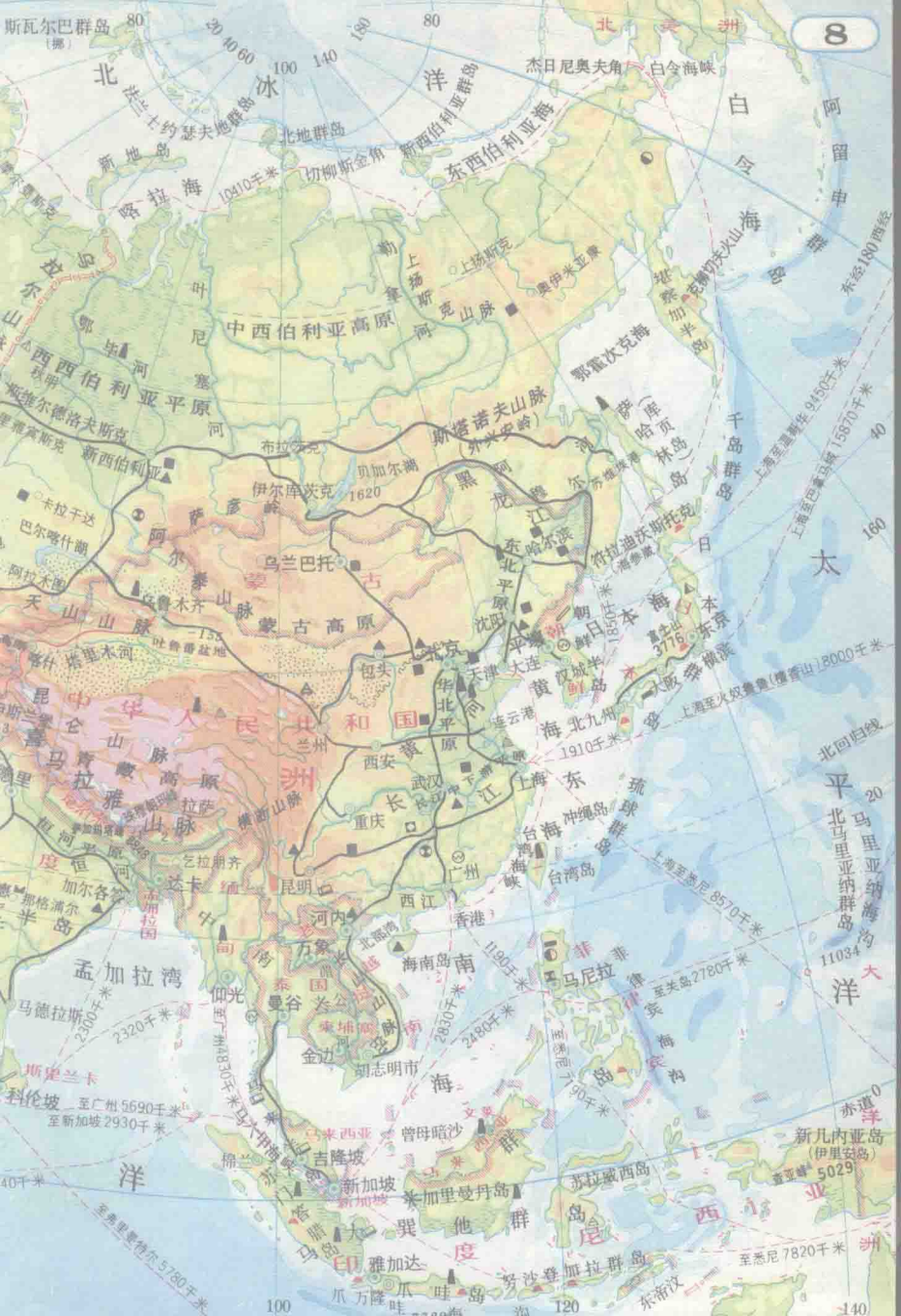
七月平均气温



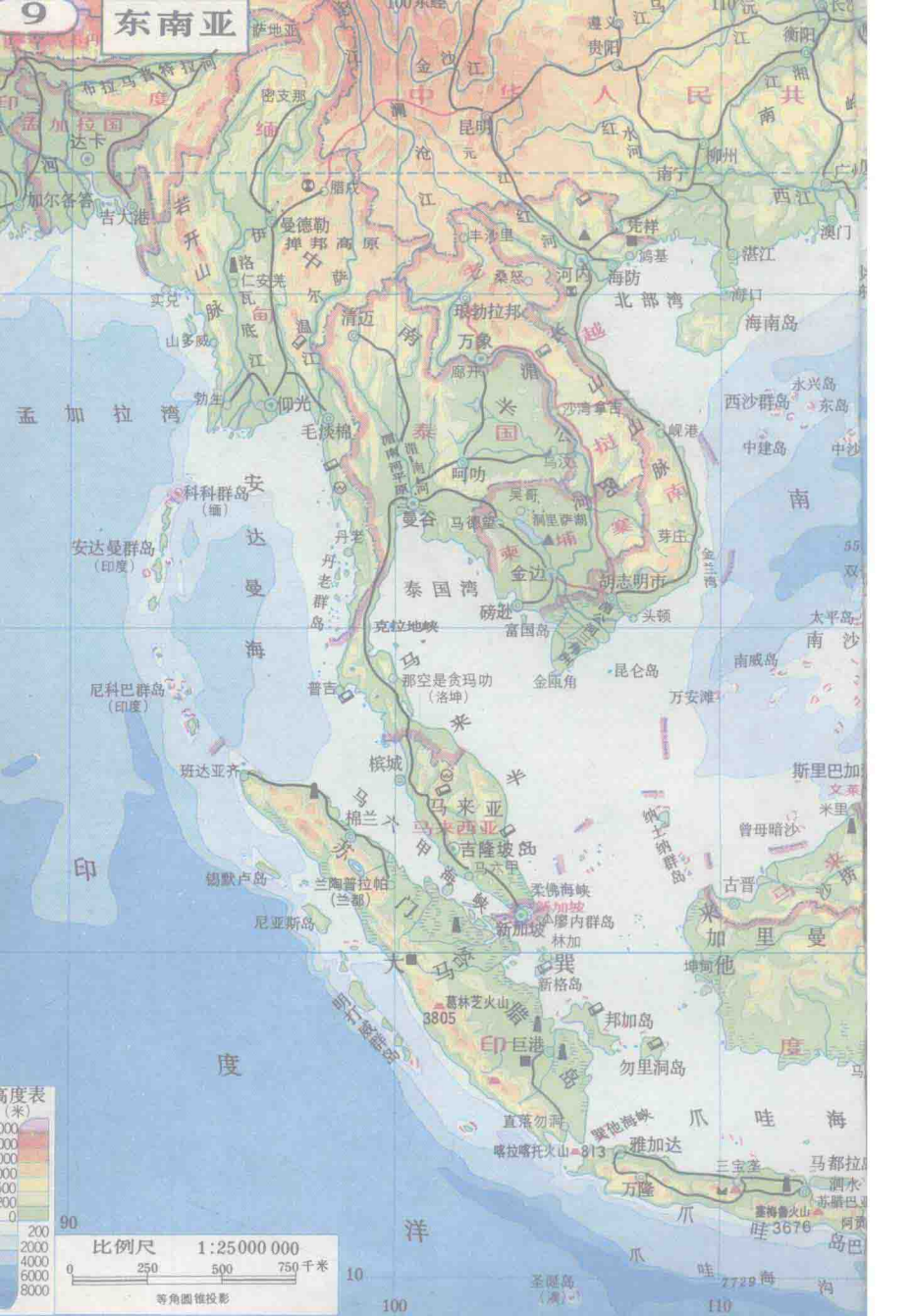
亚洲

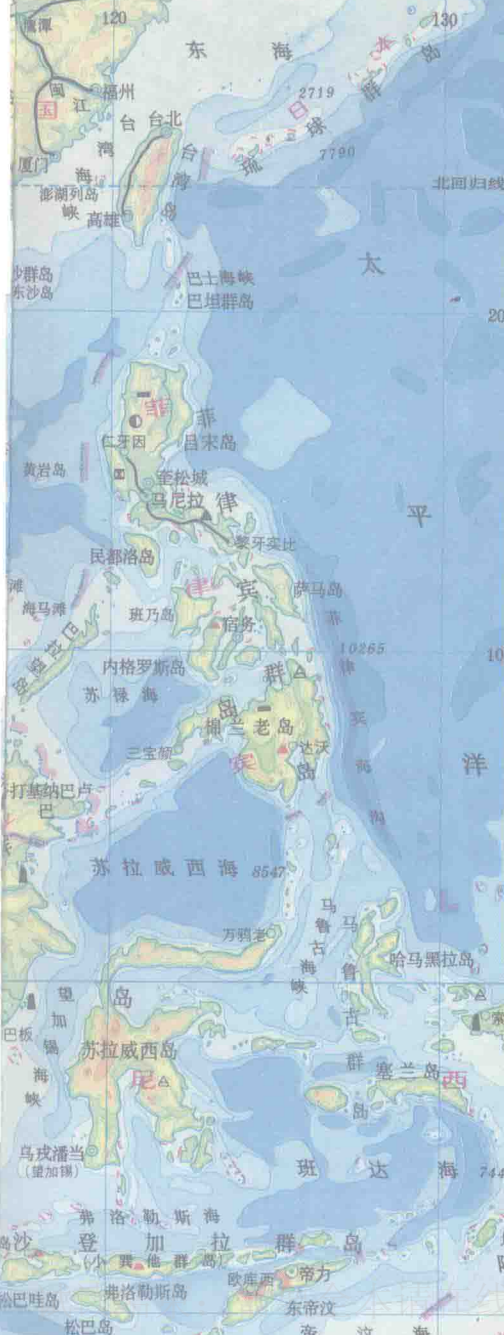






# 东南亚







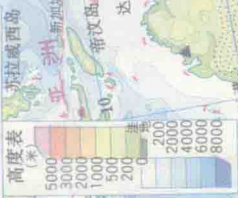
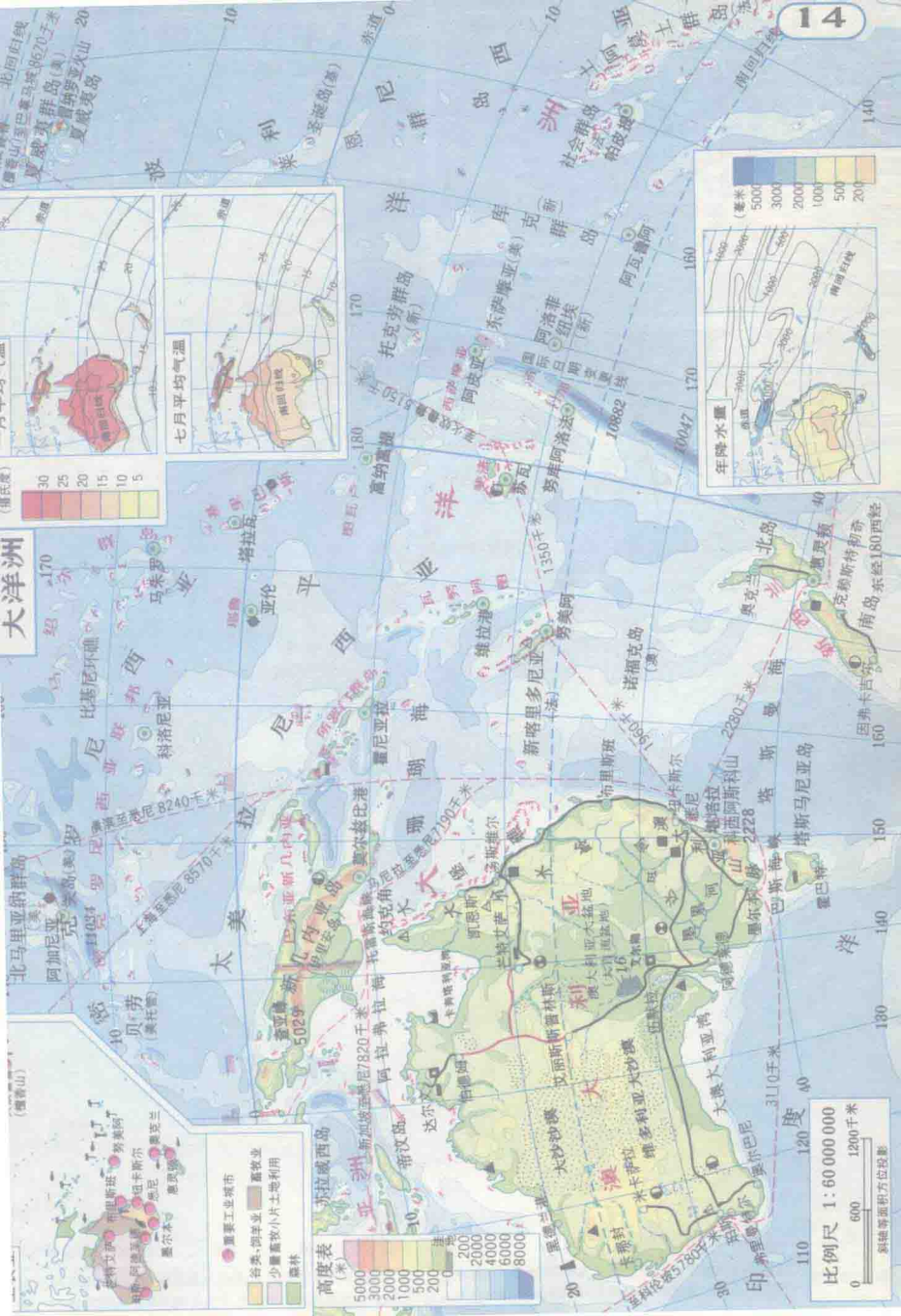


# 西亚



1 阿拉伯区  
 2 1947年11月联合国  
 3 1949年巴勒斯坦  
 4 1949年巴勒斯坦  
 5 1949年巴勒斯坦  
 6 1949年巴勒斯坦

# 大洋洲



比例尺 1:60 000 000  
 斜线等面积投影图





