

视觉天下

SHIJUETIANXIA


SHIJUE TIANXIA

探索发现丛书

勇敢者的游戏

Yongganzhe de Youxi


《视觉天下·探索发现丛书》编委会 编著




中国书画出版社
CHINA PICTORIAL PUBLISHING HOUSE

【视觉天下·探索发现丛书】

- ◎ 策划制作 **腾著堂**文化
- ◎ 责任编辑 张光红
- ◎ 封面设计 红十月设计室
- ◎ 文稿提供 永佳世图
- ◎ 图片提供 全景视觉
图为媒
上海微图网络科技有限公司





【探索·发现丛书】

勇敢者的游戏

《视觉天下·探索发现丛书》编委会 编著



图书在版编目(CIP)数据

勇敢者的游戏 / 《视觉天下·探索发现丛书》编委会编著. — 北京: 中国画报出版社, 2012.11

(视觉天下·探索发现丛书)

ISBN 978-7-5146-0626-3

I. ①勇… II. ①视… III. ①探险—世界—青年读物
②探险—世界—少年读物 IV. ①N81-49

中国版本图书馆CIP数据核字(2012)第245179号

勇敢者的游戏

YONG GAN ZHE DE YOU XI



出版人: 田 辉

责任编辑: 张光红

出版发行: 中国画报出版社

(中国北京市海淀区车公庄西路33号, 邮编: 100048)

策划制作: 滕书堂文化

电 话: 010-88417359 (总编室兼传真) 010-88417409 (版权部)

010-68469781 (发行部) 010-88417417 (发行部传真)

网 址: <http://www.zghbcbs.com>

电子信箱: cpph1985@126.com

海外总代理: 中国国际图书贸易集团有限公司

印 刷: 北京世汉凌云印刷有限公司

监 印: 傅崇桂

经 销: 新华书店


开 本: 787mm×1092mm 1/16

印 张: 11

版 次: 2013年1月第1版第1次印刷

书 号: ISBN 978-7-5146-0626-3

定 价: 24.80元



如发现印装质量问题, 请与承印厂联系调换。
版权所有, 翻印必究; 未经许可, 不得转载!



P 前言

Preface

冒险是人类与生俱来的一种原始本能，冒险是人类发展进步的一个强大动力；冒险是人类社会历史发展必不可少的推动器；冒险是人类对未知的好奇所编织的美丽神话；冒险是人类对神秘大自然的恒久探索；冒险之路是充满荆棘、崎岖坎坷的征程，冒险是一往无前、百折不挠的意境。当然，冒险更是人类对自己生命的不断超越。

没有冒险，人类的发展就会归于停滞；没有冒险，历史的车轮就不会滚滚向前；没有冒险，人类可能还是刀耕火种、茹毛饮血；没有冒险，人类依旧身着树衣，栖身洞穴。有了冒险，人类才有了对大千世界的认识；有了冒险，人类才有了辉煌灿烂的今天。一部人类发展史，一部人类文明史，也就是一部人类冒险史。

回顾人类千奇百怪的冒险历程，是一幅幅魂牵梦萦的冒险画卷，是一个个震撼人心的冒险脚印。穿越亘古的时空，冒险家的身影在我们眼前闪过。

本书选取的，仅仅是人类冒险历史的悠悠长河中几朵最璀璨的浪花。出现在第一章节的是神秘瑰丽的“亚洲篇”，紧接着充满古老玄幻的“非洲篇”。然后是有着热带风情的“拉丁美洲篇”，这之后本书安排的是“澳大利亚篇”。当然，后面还有更为精彩刺激的“北美洲篇”，“海洋篇”，“极地篇”和“其他篇”。

那些特定年代的冒险家们的冒险活动超越了各自所处的时代，超越了各自所处的国度，最后，无可置疑地在人类历史上留下了不可磨灭的印记。向东方寻梦的马可·波罗，第一次向欧洲人揭示了古老神奇的东方世界，诱使无数富于冒险精神的欧洲冒险家，走出中世纪的漫漫长夜，奔赴东方，迈向近代文明。开辟印度新航路的达·伽马，三次环球航行的库克，首次环球航行的麦哲伦，发现美洲新大陆的哥伦布，他们不仅揭开了地理大发现的新时代，而且将人类的足迹印遍了五大洲四大洋，使整个地球上的人类融为一体。第一个踏上南极的阿蒙森，第一个登上月球的阿姆斯特朗，不仅圆了人类征服整个地球的美梦，而且揭开了人类进军太空、征服宇宙的序幕。

这些冒险家虽然具有不同的国籍，且时代各异，但他们身上都散发着冒险家所共有的冒险气息：他们具有坚韧不拔的毅力；他们具有不畏艰险的勇气；他们具有勇于探索的精神。当面对讥笑他们的世人，当面对叛乱倒戈的部下，当面对痛不欲生的疾病，当面对没有明天的生活，他们依然坚持着信仰，永不放弃，历尽千般磨炼，从而在人类冒险史上演绎了一个个惊天泣地的冒险故事，留下了他们永不磨灭、与日月同辉的英名！

相信本书能够启发广大读者，并使读者朋友有所感悟，有所体会，有所进步。

C 目录 Contents



Ch1 亚洲篇

9

星空下最高的地方

——世界第一峰圣母峰 / 10

恐怖的吃人魔窟

——印尼爪哇谷洞 / 15

陆地上的死亡之海

——塔克拉玛干 / 20

英雄的落难之地

——菲律宾群岛 / 24

伟大的航行

——郑和下西洋 / 29


改变世界的一本书

——《马可·波罗游记》 / 33

丛林中的奇迹

——吴哥古城 / 36





非洲篇

Ch2

39

沙漠中的坟墓

——胡夫金字塔 / 40

挑战人类的极限

——穿越撒哈拉 / 45

非洲的南端

——好望角 / 48

存世的怪物

——泰莱湖恐龙 / 52

非洲不散的亡魂

——亚曼拉公主的诅咒 / 56

探索非洲的疤痕

——东非大裂谷 / 59

拉丁美洲篇

Ch3

62

世界连成一片

——新大陆的发现 / 63

血色的战争

——科尔特斯的远征 / 67

消失的文明


——千年的预言 / 71

走进热带雨林


——亚马孙的世界 / 76

谁是美洲人的起源

——颇具争议的祖先 / 81



目录 Contents



大洋洲篇

Ch4

84

发现澳大利亚

——库克船长探险记 / 85

美丽的夏威夷

——库克的坟墓 / 90

风光迤邐的珊瑚海

——大堡礁 / 94

平凡人的梦想

——南极之行 / 97

世上最年轻的国度

——神奇的新西兰 / 100

北美洲篇

Ch5

108

北美的明珠

——美利坚合众国 / 104

肮脏的三角交易

——哭泣的黑奴 / 107

降临美洲的神秘来客

——UFO / 109

罪恶的探险

——探寻科提利亚之地 / 112

未能完成环球航行的英雄

——哥伦布 / 116

勇敢者的游戏

Yongqiangdeyouxi





海洋篇

Ch6

119

- 达·伽马航行
——新航路开辟 / 120
- 毕比的神奇旅行
——海底大冒险 / 124
- 时隐时现的陆地
——幽灵岛 / 129
- 深海的禁区
——百慕大三角 / 132

- 最接近地心的地方
——马里亚纳海沟 / 138
- 海盗的谎言
——格陵兰 / 142
- 伟大的验证
——地球是圆的 / 146

极地篇

Ch7

149

- 用遗书记录的回忆
——南极大冒险 / 150
- 失败的探险家
——英雄沙克尔顿 / 154

- 第一个到达南极的英雄
——阿德·阿蒙森 / 157



C 目录 Contents



其他

Ch8

159

千年不变的守望

——智利摩艾石像 / 160

失落的文明

——亚特兰蒂斯 / 165

先民的智慧

——英国巨石阵 / 167

人类的一次神奇飞跃

——到月亮上去探险 / 169

遨游太空第一人

——尤里·加加林 / 172



勇敢者的游戏

· yongqianzhedeyouxi



{ 探索 · 发现 }

第一篇

亚洲篇

Yong An Zhe De You Xi



亚洲是世界七大洲中面积最大的洲。其绝大部分土地位于东半球和北半球。它也是世界上跨纬度最广、东西距离最长的大洲。大陆海岸线长69900千米，是世界上海岸线最长的大洲。多半岛和岛屿。有世界上最高的山峰、最大的半岛等，还有许多神秘的传说。



星空下最高的地方

——世界第一峰圣母峰

我们遥望天空，看着无边无际的蓝天，不禁会问，哪里是离天空最近的地方呢？

其实这个地方离我们并不远，它就在中国的西南部，位于西藏自治区境内的喜马拉雅山脉。它的名字就是——珠穆朗玛峰。

珠穆朗玛峰又叫圣母峰，山体呈巨型金字塔状，威武雄壮昂首天外，地形极端险峻，环境非常复杂。珠峰不仅巍峨宏大，而且气势磅礴。在它周围20千米的范围内，群峰林立，山峦叠嶂。

面对这么险峻的珠穆朗玛峰，人类总会生出征服珠峰的想法。那么珠峰被我们征服了吗？

是谁第一次踏上星空下最高的地方

1953年5月29日，新西兰登山运动员埃德蒙·希拉里，以及他的尼泊尔舍巴人向导丹增·诺盖，成为首次征服世界最高峰珠穆朗玛峰的人。在此之前，喜马拉雅山曾有9次留下了人类的足迹，但均未成功地登上峰顶。

根据记载，埃德蒙·希拉里和丹增·诺盖两人于5月29日上午11点到达海拔29,000多英尺的珠峰之顶。但因为寒冷缺氧，他们在顶峰仅停留了15分钟，诺盖在峰顶插上英国、尼泊尔、印度及联合国的国旗。希拉里拍

了一些有纪念意义的照片。希拉里以他的成功来庆贺当天英国女王伊丽莎白二世的加冕。回国之后，他被册封为英国爵士。

这次登山活动是由约翰·亨特上校组织的，亨特选中30岁的希拉里率队攀登珠峰。登山队2月离开英国。5月从18,000英尺的大本营开始攀登。他们沿珠峰南坡向上攀登。首次登顶的尝试是在5月26日，但由于高寒缺氧而告失败。

在希拉里后来出版发行的名为《探险引领胜利》的登山日记中，这样描写了他们登顶的伟大时刻：“我们一直向上攀登，时不时抬头热切地看看顶峰。时间飞快地流逝，而峰顶

似乎永远也无法征服。我最终翻越了一个小丘，依靠诺盖和我系在一起的绳索爬上平滑的雪脊，突然间我意识到，我们已经抵达了目的地。那时是11点30分，我们登上了珠穆朗玛峰！”

希拉里接着在日记中记述了站在峰顶鸟瞰，以及他和诺盖庆祝登顶的故事：“我和他激动地握手，他还热情地和我拥抱。我摘下供氧机，然后给诺盖拍照并且拍下有关珠峰环境的照片。我和诺盖后来站在峰顶吃了一块蛋糕。由于时间所剩不多，15分钟后我们俩就开始撤退，当时的时间是11点45分。”

厄尔曼的著作《珠穆朗玛人》中记录下诺盖对当时情景的描述：“在接近峰顶时我和希拉里停了下来，我

们向上望了望又继续前行。我和他之间靠一根长9米多的绳子连接，因为我手握绳子的好几圈，因此我们之间的距离大约2米。我从来没有想过所谓登顶的先后顺序，我也从来没有想把他推下山，自己霸占这个好机会。我们只是慢慢地向上爬，但是脚步却很坚实。然后，我们就到了峰顶。希拉里先爬了上去，然后是我。”

诺盖接着说：“我们握了握手，但是单单握手不能表达我们登上珠穆朗玛峰的激动心情。我向天空挥舞手臂，然后和希拉里拥抱。在回去的路上，我们依然激动地互相捶打，虽然吸着氧，我们仍然感到喘不上气。”

在峰顶，希拉里当时给诺盖拍了照片。但是当诺盖提出给他拍照时，

☆ 耸入云端的珠穆朗玛峰



希拉里却摇摇头，说不想拍照。

“登上珠穆朗玛峰是我一直的梦想，当我第七次攀登时，我的梦想终于变为现实。”尼泊尔人诺盖自豪地说。

3 中国人首次征服第一高峰

外国人可以征服珠穆朗玛峰，我们中国人当然也可以。因为，珠峰是属于我们中国人的。

中国人的登山活动起初是与苏联合作开始的。1955年5月中华全国总工会应邀派许竞、师秀、周正、杨德源4人前往高加索登山基地学习登山技术开始，5年间，中国登山队实施的13次雪山攀登活动中，就有7次与苏联合作。

这5年里，年轻的中国登山队从零开始，陆续攀登了团结峰、十月峰、贡嘎山、列宁峰、莫斯科—北京峰、念青唐古拉山脉东北峰等12座从5100米到7556米的山峰，为1960年的珠峰攀登奠定了人员基础。

挑战世界最高峰——珠穆朗玛峰，不仅要拥有具备高海拔攀登能力和经验的人，而且还要有适合的装备。在这样一个对外贸易不发达、天灾人祸不断的年代，中央政府为此专门划拨外汇，从瑞士、法国购买登山装备花去了近35万美元。这一笔钱，放在那个年代可不是一个小数目。从这里就可以看出，中国登山队的成功离不开国家的支持。

1958年11月，许竞率领的侦察

组前往珠峰脚下进行线路侦察。为登顶作最后的准备。1960年3月3日，由214人组成的第一支中国珠峰登山队，进驻珠峰北侧大本营，开始攀登前期的建营、运输、侦查等准备工作。这是世界登山史上第18支攀登珠峰的队伍，也是人类第11次尝试由北侧登顶珠峰。之前，已有英国队于1953年5月29日首登珠峰，瑞士队于1956年5月23日、24日第二次登顶珠峰——两次攀登均从尼泊尔一侧完成。

3月24日，中国登山队在海拔6400米建立前进营地。3月27日，侦查北边冰壁的攀登线路。4月12日，修通北边冰壁路线、突破了珠峰北侧攀登的第一个技术型难关，建立北坳营地。4月29日，宿营7400米。5月1日，宿营7600米，发现了30多年前英国登山队留下的物资。5月2日，登山队在海拔7800米处第一次用氧——距此37年11个月零9日之前，他们的英国同行在这个线路的7770米处，有史以来第一次在高山攀登中使用氧气。5月2日晚，建立8100米营地。5月3日，在海拔8300多米处，再次发现英国队当年的营址和遗留物资。5月4日、5日，完成对第二台阶的侦查。5月23日，建立8500米突击营地。

5月24日上午9点，突击组长许竞突然病倒，由王富洲接任组长，并率领刘连满、贡布和补充进来的屈银华出发攻顶。他们每人携带2瓶氧气、睡袋、冰爪、岩锥等个人物资，加上电

影摄影机、胶片、毛主席塑料像、铁锤等公共物资，人均负重14公斤。

中午12点，突击组4人到达海拔8600多米的第二台阶下部。珠峰北侧第二台阶的最难点，是一块4米多高、笔直的岩壁，曾被认为是无法通过的障碍。他们首先决定，每人只携带1瓶氧气完成后续攀登，其余氧气集中存放在第二台阶下。然后，刘连满由王富洲保护，在岩壁上打了两颗岩锥，他与贡布、屈银华分别尝试攀登，但均不成功。随后，由刘连满做人梯、

屈银华脱去高山靴踩在他肩上，终于在岩壁上又打了几颗岩锥，设定了保护点。下午5点，4人终于攀上第二台阶的顶部。

在继续前行的过程中，担任开路任务的刘连满出现了体能衰竭和严重的高原反应。他多次摔倒后，终于在海拔8700米处不支倒地。王富洲、屈银华、贡布把刘连满安置在一个既避风又安全的岩石槽中休息，准备回程中再把他带回。此时，已是下午7点。

☆ 珠穆朗玛峰



由于他们没有携带更多的宿营装备，接下来继续攀登的话，他们将面临着夜间在陌生线路进行超高海拔行军的重大挑战。

“大家认为虽然天气将晚，但考虑到原来的气象预报是25日天气将变坏，大家的体力与每人所余的氧气量不容许再拖太长时间……又考虑到顶峰的风力一般在夜间较白天要小一些，而当天又是晴空，星光映着雪光，还是隐约地可以寻找一下攀登路线。更主要的是想到了党的指示与六亿人民的希望。所以就决定只有前进不能后退，不能错过时机，不拿下顶峰誓不回头。”

他们通过8750米时，阳光逐渐消失。他们根据对预设路线的记忆和登山经验，在微弱的星光、雪光中，不断尝试。到达8800米时，3人基本用完了氧气。

5月25日凌晨4时20分，王富洲、屈银华、贡布登上了珠穆朗玛峰之巅。

下撤途中，他们在8700米找到刘连满时，他正昏沉睡去，他身边的笔记本上写着：“我知道我不行了，我看氧气瓶里还有点氧，给你们3人回来时用则也许管用。永别了！”

5月30日，中国登山队全体返回大本营。他们成功开创了珠峰的第二条登顶线路，并因此成为整个国家的民族英雄。

由于登顶队员没有获得足够的影像证据，以及当时东西方之间的隔

阂，1960年中国队首次由珠峰北侧登顶的记录，隔了相当长的一段时间，才为国际登山界所承认。

回首这个故事，除了王富洲、屈银华和贡布，后世的人们还应记住刘连满、许竞、王凤桐、汪巩（遇难）、邵子庆（遇难）等人的名字。这是一次艰难的胜利。

知识链接

珠穆朗玛峰首次被认定为世界最高峰是在1856年，当时印度对这一地区进行地质考察，珠峰代号为“第15号山峰”。

珠峰又叫“埃弗勒斯峰”，而“埃弗勒斯”这个名字是那次调查的总负责人安德鲁·沃格上校建议的，目的是为了纪念他的前任乔治·伊夫里斯特。但英美人从一开始就把这个名字读成“埃弗勒斯”，所以，英美人在135年前犯的这个错误竟然一直保存到现在。

“珠穆朗玛”是藏人和夏尔巴人的叫法，西方翻译为“大地母神”，而据腾辛（第一个登上珠峰的中国人）的母亲介绍，“珠穆朗玛”其实是“山高得连鸟儿都飞不过去”的意思。

关于珠峰的真实高度，直到现在仍有争议。美国科学家在1999年11月宣布，珠峰的高度应该是8850米，比以前人们普遍接受的说法8848米整整高出2米。



恐怖的吃人魔窟

——印尼爪哇谷洞

世界之大无奇不有，你见过吃人的地方吗？如果没有，就让我们深入地下，去看看骇人听闻恐怖魔窟——印尼爪哇谷洞。

印尼爪哇谷洞恐怖奇异。此谷中有6个大山洞，洞呈喇叭状，都是大陷阱。不用说“误入”谷洞者性命不安，就是保持距离者也难幸免。当人或者动物从洞口经过时，会被一种强大的吸引力“拖入”谷洞而“吃”掉。就是离洞口还有6至7米距离，也会被魔口“吸”进去，一口“吞”下。据侦察，谷洞里已是白骨累累，难以分清哪些是人骨，哪些是兽骨。

是吃人魔窟还是神秘怪兽

印度尼西亚的爪哇岛，就像上帝赐予亚当和夏娃的伊甸园一样美丽、富饶。伊甸园里有上帝明令亚当、夏娃不要采食的禁果，在印尼的爪哇岛上也有一个活物禁入的区域，这就是凶名赫赫的印尼死亡谷——爪哇谷洞。此谷中有6个大山洞，洞呈喇叭状，都是大陷阱。不用说“误入”谷洞者性命不安，就是保持距离者也难幸免。当人或者动物从洞口经过时，会被一种强大的吸引力“拖入”谷洞而被“吃”掉。就是离洞口还有6至7米距离，也会被魔口“吸”进去，一口“吞”下。据当地人讲述，谷洞里已是白骨累累，难以分清哪些是人骨，哪些是兽骨。

根据记载，早在公元前已有中国人漂洋过海到爪哇岛了。在爪哇岛上发现了西汉的雕像和陶器。荷兰考古学家德·弗玲斯研究印尼出土的中国陶瓷器得出结论，认为远在2000年前中国人已漂洋过海踏上印尼国土，有的可能已在西瓜哇的万丹定居下来。

最初来到爪哇岛的中国人，见到爪哇谷洞的凶险之后，认为谷洞中所居住的就是神话传说中所提到的一种神秘怪兽——饕餮。饕餮，是龙的第五子。在传说中，饕餮和羊的身材比较接近，眼睛生于腋下，长着老虎的牙齿，人的手掌。饕餮的头很大，并且头上长着一张大嘴，只要嘴一张开，周围所有的东西都会被其吞入腹中。饕餮十分贪吃，见到什么就吃什么，因为对食物毫无顾忌，传说中饕