

中国交通旅游图册

ZHONGGUOJIAOTONGLUYOUTUCE



成都地图出版社

责任编辑:刘力 谢辉康
编 绘:阎晓军 陈代蓉 郑娟 林光秀 张西蓉
钟雪春 郭汉荣 蒲远富 魏梅英
校 对:王文平 邓开玉 田学军 刘光平 李远芳
何卡加 陈德凌 陈燕 肖敏 杨龙秀
晕渲绘制:谢辉康
撰 文:黄尧
封面设计:杨宝林
制印工艺:李忠良 李晓玲


中国交通旅游图册

成都地图出版社编制、出版、发行
成都地图出版社印刷厂印刷

(地址:成都市龙泉驿·邮政编码:610100)

新华书店经销

ISBN 7-80544-331-9



9 787805 443317 >

1997年8月第5版 1998年3月第13次印刷

787 × 1092毫米 1/32 4.5印张

ISBN7-80544-331-9/K·321

印数 500001-530000

定价:15.00元

前 言

本图册以地图为先导,以简洁文字为索引,追循交通、旅游业飞速发展的轨迹,荟萃著名风景名胜于方寸之间,聚集海空水陆通道于掌握之内。以最强的现势性、最完备的实用性为广大读者回归自然提供指南。

本图册由序图、省(区)图、城市图和名胜图四大类组成。其中:

序图部分总括了120处国家级风景名胜区、62个历史文化名城、七大古都、八大国家旅游度假区和世界级自然保护区、289个沿海经济开放区、数十条高等级公路、十大港口及八大航空公司等内容及专项旅游线10余条。

省(区)图总计33幅,较详细地表示了各省(区)的最新行政建制、旅游资源分布及公路、铁路、海运、航运等交通概况,其中,公路交通还分别表示了高等级公路、主要公路和一般公路等不同等级、交通网中的主要居民点间均加注有公路里程,国道注有编号,为汽车司机和旅游爱好者远行选择路线提供了最佳参考。各省(区)的政区略图内辅以地貌晕渲,直观地显示了其地势概貌。

城市图总计104幅。集著名旅游城市 and 历史文化名城之大全、详细表示了各城区内著名名胜的分布和食、宿、购物等服务网点的分布。

万余字的文字介绍,弥补了地图的不足。文字以省区为单位,分别介绍了各省(区)的旅游地理概况、风物人情等。

本图册在编制过程中,参阅了各省(市)测绘部门及旅游部门的有关资料,在此谨表示衷心的感谢!



鉴于时间仓促、水平有限,错误和疏漏在所难免,敬请读者指正!









编者

于1993年8月















图 例

省区图

-  首都
-  省（直辖市、自治区）级行政中心
-  滕县 地（市、州）级行政中心
-  县（市、旗、区）
-  乡、镇、村庄
-  成都 历史文化名城
-  常年河、时令河
-  消失河、伏流
-  湖泊、水库
-  运河
-  航海线、渡船线
-  单线（电气化）铁路及车站
-  复线（电气化）铁路及车站
-  窄轨铁路
-  高等级公路及编号
-  主要公路及编号、里程
-  次要公路及里程
-  一般公路及里程
-  桥梁、山隘
-  航空线
-  国界及未定国界
-  省（自治区、直辖市）界
-  香港特别行政区界

-  丝绸之路
-  古城墙
-  名山、山峰 古遗址、古建筑
-  石窟、石刻 寺庙
-  陵墓、塔
-  亭、海滨浴场
-  自然保护区、泉
-  温泉、码头

城市图

-  街区、商业区
-  铁路及车站
-  公园、绿化地
-  机关团体
-  旅游点
-  宾馆、饭店 餐厅
-  商场 影剧院
-  邮电局 医院
-  体育馆 海滨浴场、游泳池
-  民航售票处
-  铁路售票处
-  长途汽车站
-  出租汽车站
-  地铁出站口

目 录

- 1 — 2 中国风景名胜
3 — 4 中国铁路
5 — 6 中国公路
7 — 8 中国民航
9 — 10 中国水运
11 北京、大观园
12 颐和园、北海、天坛、故宫
13 — 14 北京市
15 八达岭、十三陵、慕田峪、香山、八大处、十渡
16 天津
17 — 8 天津市
19 天津水上公园、宁园、盘山
20 石家庄、秦皇岛、保定
21 — 22 河北省
23 野三坡、承德避暑山庄和外八庙、清西陵、清东陵、北戴河海滨
24 太原
25 — 26 山西省
27 恒山、五台山、黄河壶口瀑布、云冈石窟、大同、平遥
28 呼和浩特、包头
29 — 30 内蒙古自治区
31 — 32 济南、烟台、威海、泰山、曲阜、青岛、崂山
33 — 34 山东省
35 — 36 南京、宜兴、善卷洞、无锡、苏州、拙政园、虎丘、西洞庭山、石公山
37 — 38 扬州、蜀岗瘦西湖、镇江、常熟、淮安、徐州、连云港、云台山、南通
39 — 40 江苏省
41 — 42 上海市
43 上海、豫园
44 杭州
45 — 46 浙江省
47 — 48 莫干山、瑶琳仙境、富春江~新安江、嵯泗列岛、绍兴、宁波、普陀山、雁荡山、温州、天台山
49 — 50 安徽省
51 黄山、九华山、天柱山、琅琊山
52 合肥、寿县、歙县、亳州
53 — 54 福建省
55 福州、漳州、泉州
56 武夷山、清源山、厦门、鼓浪屿、万石山、太姥山
57 — 58 台湾省
59 台北、日月潭地区
60 南昌、九江、景德镇
61 — 62 江西省
63 庐山、井冈山、三清山、龙虎山
64 广州
65 — 66 广东省

- 71 香港岛·九龙、澳门
72 海口、三亚海滨
- 73—74 **海南省**
75 南宁、桂林、北海
76 桂林漓江、花山、伊岭岩、桂平西山
- 77—78 **广西壮族自治区**
79—80 昆明、滇池、路南石林、大理、丽江、玉龙雪山、西双版纳
- 81—82 **云南省**
83 贵阳、遵义、镇远
84 黄果树瀑布、梵净山、织金洞、湄阳河、龙宫
- 85—86 **贵州省**
87 **重庆市**
88 重庆、成都
- 89—90 **四川省**
91—92 青城山、都江堰、剑门蜀道、黄龙寺、九寨沟、大宁河小三峡、长江三峡
93 峨眉山、乐山、贡嘎山~海螺沟、蜀南竹海、缙云山、金佛山
94 拉萨、日喀则、雅砻河、布达拉宫、罗布林卡
- 95—96 **西藏自治区**
97—98 **甘肃省**
99—100 兰州、武威、张掖、敦煌、嘉峪关、丝绸之路
- 101—102 **青海省**
103 西宁、塔尔寺、格尔木
104 乌鲁木齐
- 105—106 **新疆维吾尔自治区**
107 吐鲁番、天山天池、伊宁、喀什
108 银川、西夏王陵
- 109—110 **宁夏回族自治区**
111 西安、榆林、韩城
112 延安、秦皇陵兵马俑、华山、骊山、华清池
- 113—114 **陕西省**
115—116 郑州、洛阳、龙门、开封、商丘、安阳、南阳
- 117—118 **河南省**
119 鸡公山、嵩山、黄河游览区、宜昌葛洲坝
120 武汉、东湖、黄鹤楼
- 121—122 **湖北省**
123 武当山、大洪山、江陵、襄樊
124 长沙、岳麓山、洞庭湖
- 125—126 **湖南省**
127 岳阳、张家界、武陵源、衡山、君山
128 沈阳、大连、旅顺口
- 129—130 **辽宁省**
131 千山、金石滩、本溪水洞、兴城海滨、大孤山、凤凰山
132 长春、净月潭
.....



1. 齐云山
2. 桃源洞 — 纳隐石林
3. 富春江 — 新安江

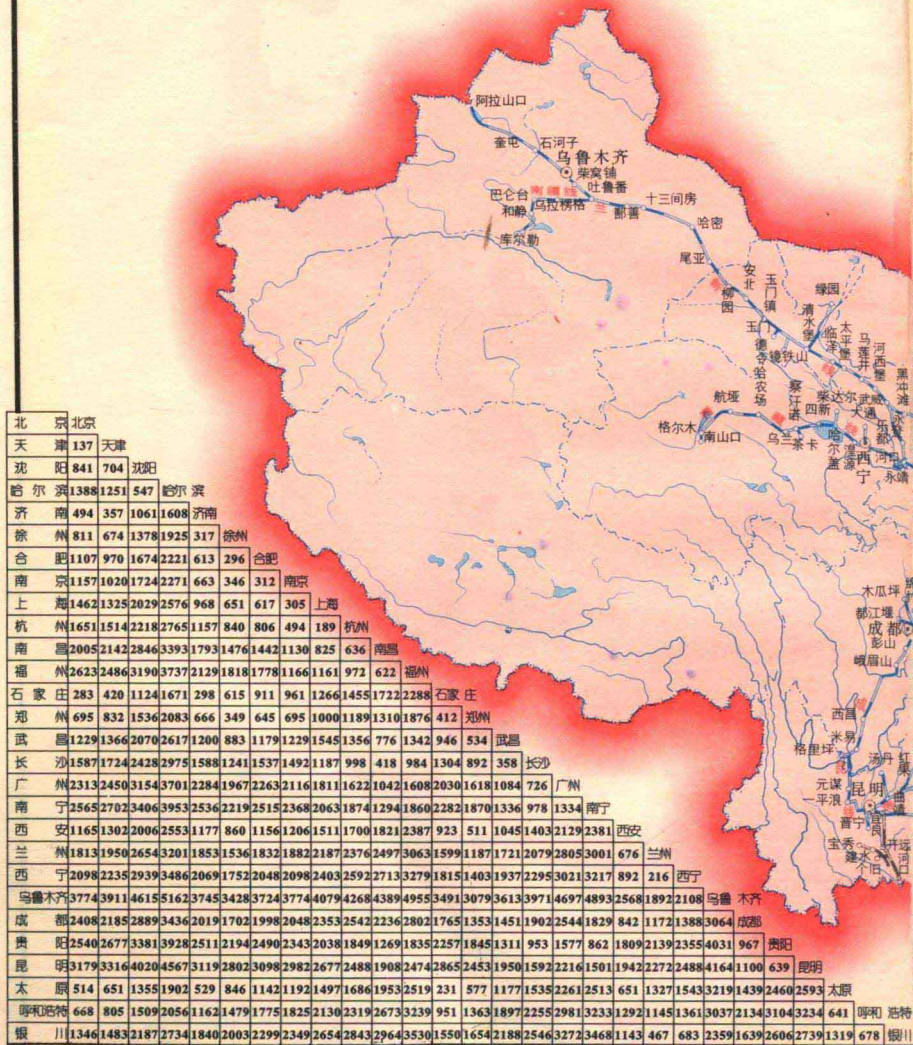


南海诸岛

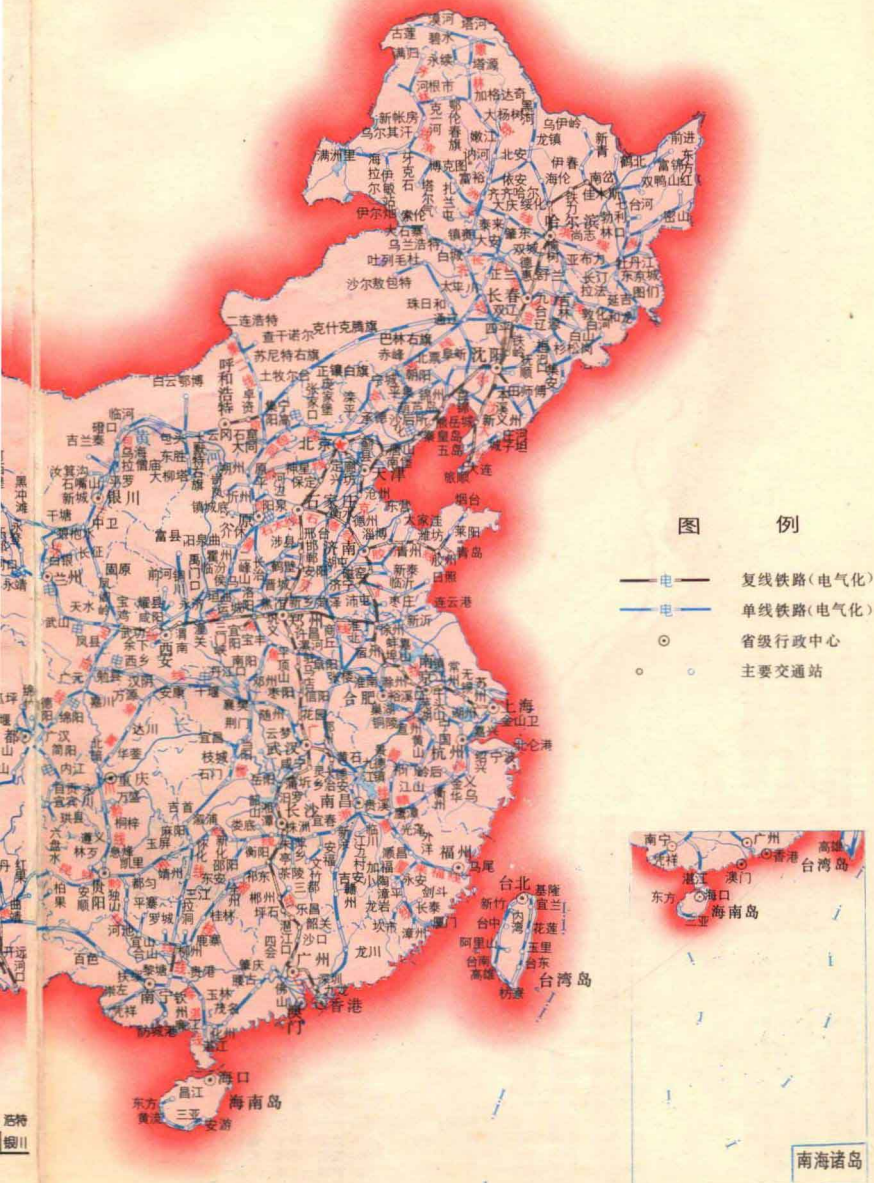
中国铁路

0 270 540 810千米

比例尺 1:27000000



全国铁路主要站间里程表



中国公路

0 270 540 810千米

比例尺 1:27000000

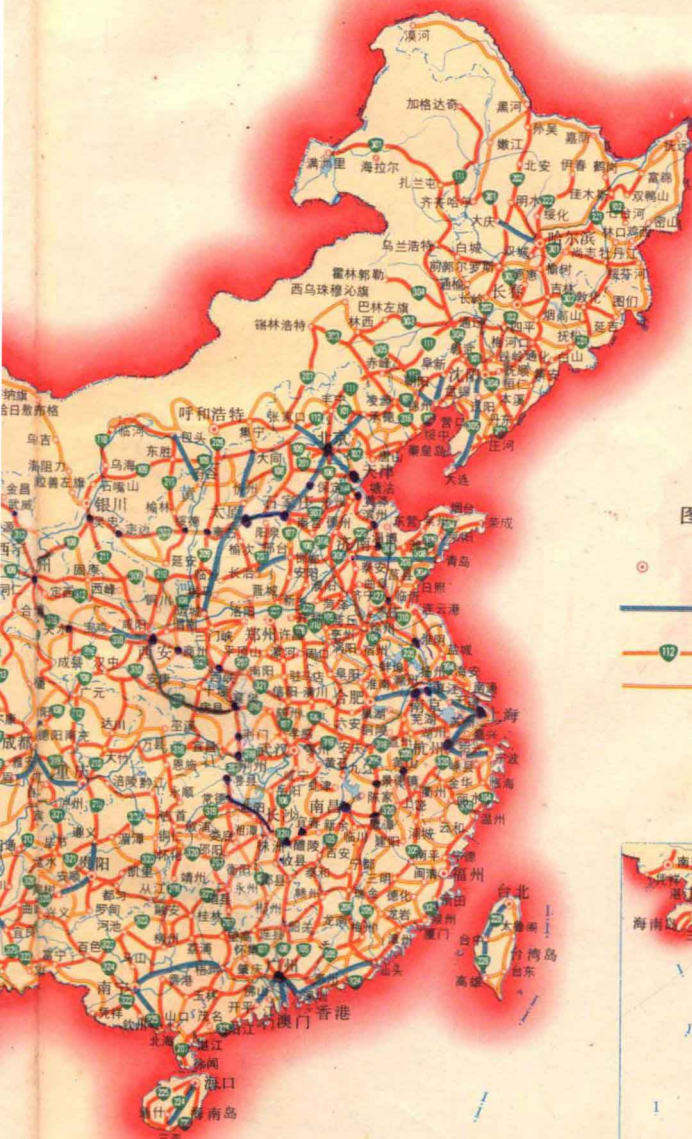


国道编号及起迄

- 101 北京—承德—明阳—沈阳
102 北京—沈阳—长春—哈尔滨
103 北京—武汉—天津—唐山
104 北京—济南—南京—福州
105 北京—南昌—广州—珠海
106 北京—兰州—黄冈—广州
107 北京—郑州—武汉—深圳
108 北京—西安—成都—昆明
109 北京—银川—西宁—拉萨
110 北京—张家口—呼和浩特—银川
111 北京—通辽—乌兰浩特—加格达奇
112 北京环线：宣化—唐山—天津—滦源
201 鹤岗—牡丹江—通化—大连
202 黑河—哈尔滨—吉林—大连
203 明水—松原—康平—沈阳
204 烟台—青岛—连云港—上海
205 山海关—南京—屯溪—广州
206 烟台—合肥—景德镇—汕头
207 锡林浩特—襄樊—梧州—海安
208 集宁—大同—太原—长治
209 呼和浩特—三门峡—柳州—北海
210 包头—西安—贵阳—南宁
211 银川—西安
212 兰州—广元—重庆
213 兰州—成都—昆明—景洪
214 西宁—昌都—大理—景洪
215 红柳园—敦煌—大柴旦—格尔木
216 阿勒泰—奇台—乌鲁木齐—巴仑台
217 阿勒泰—克拉玛依—奎屯—库车
218 伊宁—巴仑台—库尔勒—若羌
219 叶城—喀什—和田—阿克苏
220 滨州—济南—菏泽—郑州
221 哈尔滨—佳木斯—富锦
222 哈尔滨—铁力—伊春
223 海口—万宁—三亚(东线)

- 224 海口—琼中—三亚(中线)
225 海口—儋州—三亚(西线)
226 楚雄—丽江
227 西宁—张掖
228 台湾环线
301 漳州—哈尔滨—绥芬河
302 图门—吉林—长春—锡林浩特
303 集宁—四平—通辽—锡林浩特
304 霍林河—通辽—沈阳—丹东
305 庄河—营口—敖汉旗—林西
306 绥中—凌源—克什克腾旗
307 张家口—石家庄—太原—银川
308 青岛—济南—石家庄
309 荣成—济南—宣化—兰州
310 连云港—郑州—西安—天水
311 徐州—许昌—西峡
312 上海—合肥—西安—兰州—伊宁
313 安西—敦煌—若羌
314 乌鲁木齐—喀什—红其拉甫
315 西宁—茶卡冷口—若羌—莎车
316 福州—南昌—武汉—兰州
317 成都—昌都—甘孜—玉树
318 上海—武汉—成都—拉萨—聂拉木
319 厦门—长沙—重庆—成都

- 320 上海—南昌—昆明—烟台
321 广州—桂林—贵阳—成都
322 衡阳—桂林—南宁—凭祥
323 湛江—韶关—柳州—河池
324 福州—广州—南宁—昆明
325 广州—湛江—南宁
326 秀山—毕节—曲靖—个旧
327 菏泽—济宁—连云港
328 南京—扬州—海安
329 杭州—宁波—宁波—中宅
330 温州—丽水—金华—青岛



图例

- 省级行政中心 主要交通站
- 高等级公路及编号
- 主要公路及编号
- 次要公路



中国民航

0 270 540 810千米

比例尺 1:27000000

国际航线

西经0东经 30 60 90 120 150°东经180西经 150 120 90 60 30

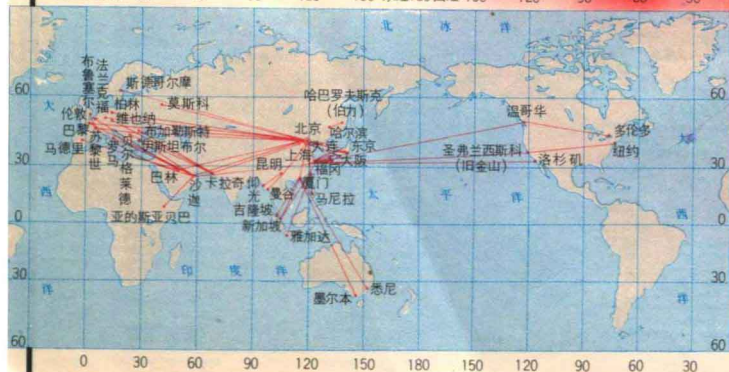




图 例

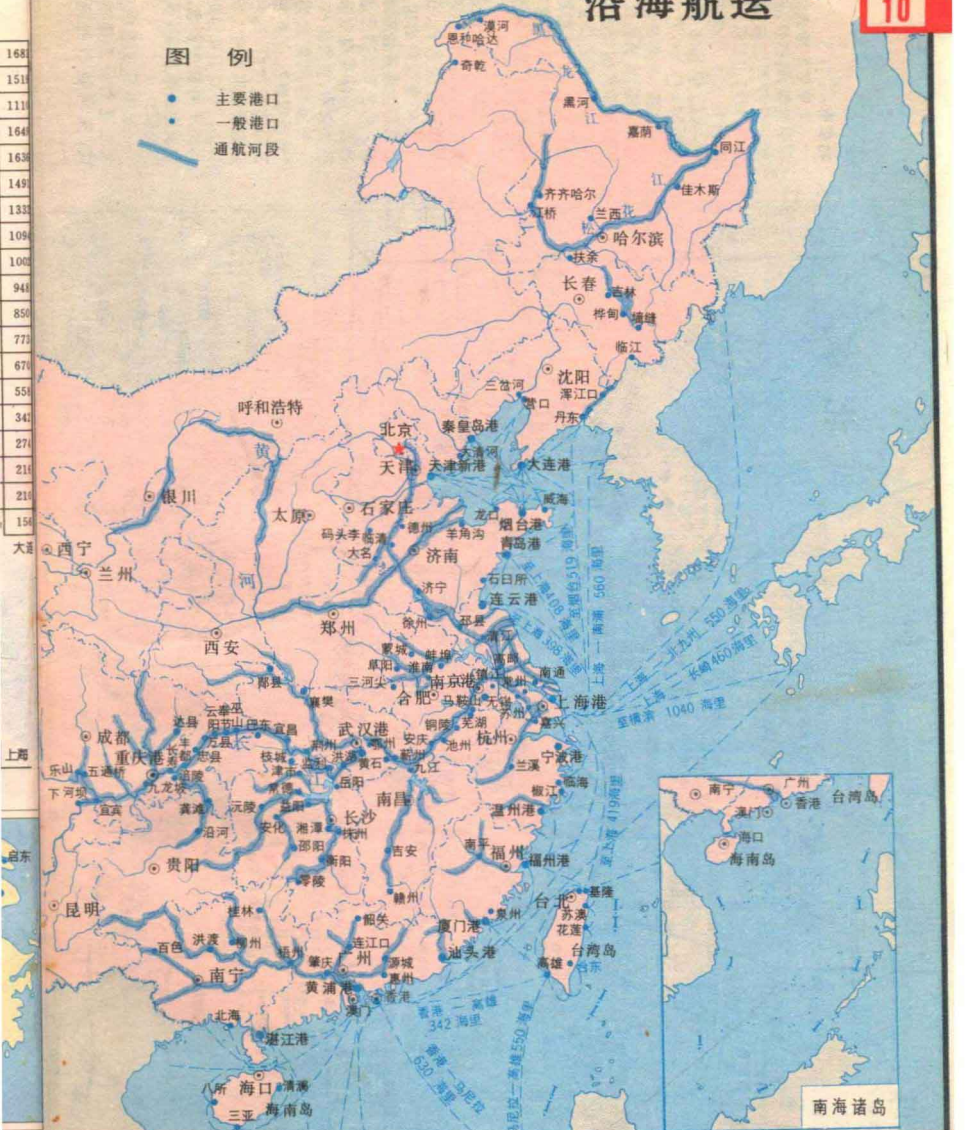
- 国内航线
- 主要航空港
- 一般航空港



南海诸岛

图例

- 主要港口
- 一般港口
- 通航河段



沿海主要航线

秦皇岛—营口	烟台—天津新港	连云港—上海	厦门—上海	广州—大连	上海—广州	香港—上海
秦皇岛—大连	青岛—连云港	连云港—青岛	厦门—广州	广州—青岛	海口—湛江	香港—厦门
秦皇岛—上海	青岛—大连	宁波—温州	厦门—温州	上海—海口	海口—广州	香港—广州
天津新港—秦皇岛	青岛—广州	温州—宁波	厦门—高雄	上海—基隆	海口—北海	香港—汕头
天津新港—营口	大连—烟台	温州—福州	汕头—厦门	上海—大连	海口—三亚	香港—高雄
天津新港—上海	大连—威海	温州—上海	汕头—广州	上海—青岛	湛江—广州	香港—横滨
天津新港—烟台	大连—青岛	福州—上海	广州—汕头	上海—温州	湛江—上海	香港—福州
烟台—大连	大连—天津新港	福州—温州	广州—三亚	上海—宁波		香港—马尼拉
烟台—上海	大连—广州	福州—基隆	广州—厦门	上海—福州		香港—新加坡
	连云港—大连	厦门—福州	广州—上海	上海—厦门		香港—江门
						广州—澳门

港澳地区航线

香港—上海
香港—厦门
香港—广州
香港—汕头
香港—高雄
香港—横滨
香港—福州
香港—马尼拉
香港—新加坡
香港—江门
广州—澳门

一班
二班
一班
一班
二班
一班
二班