

# 中国三沙市

李国强◎著

首部全面解读三沙市图书  
探秘美丽富饶的南海明珠



人民出版社

# 中国三沙市

李国强◎著



人民出版社

责任编辑: 洪 琼

版式设计: 安宏川

### 图书在版编目(CIP)数据

中国三沙市 / 李国强 著. —北京: 人民出版社, 2013.6

ISBN 978-7-01-011991-5

I. ①中 II. ①李 III. ①三沙市—概况 IV. ①K926.63

中国版本图书馆CIP数据核字(2013)第082632号

## 中国三沙市

ZHONGGUO SANSHASHI

李国强 著

人民出版社 出版发行

(100706 北京市东城区隆福寺街99号)

北京中科印刷有限公司印刷 新华书店经销

2013年6月第1版 2013年6月北京第1次印刷

开本: 710毫米 1000毫米 1/16 印张: 9.25

字数: 100千字 印数: 0,001—8,000册

ISBN 978-7-01-011991-5 定价: 34.00元

邮购地址 100706 北京市东城区隆福寺街99号

人民东方图书销售中心 电话(010) 65250042 65289539

版权所有·侵权必究

凡购买本社图书, 如有印制质量问题, 我社负责调换。

服务电话:(010) 65250042

## 序 言

2012年6月21日，是值得所有中国人铭记的日子，这一天，中华人民共和国民政部宣布经国务院批准撤销海南省西沙群岛、南沙群岛、中沙群岛办事处，设立地级三沙市，隶属海南省。三沙市管辖西沙群岛、中沙群岛、南沙群岛的岛礁及其海域。三沙市人民政府驻西沙永兴岛。从此，我国西沙群岛、中沙群岛、南沙群岛行政管理进入崭新时代，中国对西沙群岛、南沙群岛、中沙群岛及其海域的主权、管辖权将得到更加有效的行使和维护。

我国对南海诸岛及其附近海域拥有神圣不可侵犯的主权，中国历代政府对南海诸岛及其附近海域行使了连续不断的有效管辖。在中国人民最早发现、最早命名、最早开发经营南海诸岛的基础上，唐宋以来，中国政府将南海诸岛纳入版图，设

府管辖；设置水师，巡海守卫；编制地名，持续管理。中国拥有南海诸岛及其附近海域的主权具有充分、确凿的历史依据和法理依据。

作为中国疆域不可或缺的组成部分，南海诸岛从来都是行政区划中不可分割的重要组成部分。南海与相邻陆地的相互依托，构成了完美的地理区域。南海诸岛与陆地之间的天然联系，以及南海中陆地自然延伸的地质构造，不仅使南海诸岛及其海域与陆地有着明显的整体性，而且也为南海的行政区划奠定了重要基础。

海南省设立三沙市，是继1988年海南建省办经济特区、2010年海南国际旅游岛建设上升为国家战略之后，海南发展史上又一件具有里程碑意义的大事。设立三沙市不仅是对“西沙群岛、南沙群岛、中沙群岛办事处”行政升格的结果，而且也是国家区域发展战略布局和海南经济社会发展的需要，三沙市的建立有利于进一步彰显中国南海诸岛主权，全面提升行政管辖能力。

根据海南省编委《关于西南中沙行政体制调整方案的通知》（琼编[2008]93号）精神，2009年参照市县党政机关，西沙工委、办事处设置了纪律检查委员会、组织部、宣传部、群工部、编制委员会办公室；社会发展局、财税局、海洋渔业局、国土环保与建设规划局、旅游局、人力资源和社会保障局、公安局、文化广电出版体育局、教育科技与卫生局、监察与审计局、人民武装部。根据三沙的实际情况，工委、办事处机关采取轮流上岛值

班的制度，同时在海口和永兴岛两地办公。

工委、办事处在西沙群岛七连屿村、永兴村、晋卿村、鸭公村和羚羊村5个渔民村设立了村民委员会。

随着三沙市的成立，党政机构将日益完善。按照我国现行行政管理体制和组织架构的有关规定，结合三沙市的实际，三沙市设立中共三沙市委员会、三沙市人民代表大会及其常务委员会、三沙市人民政府、三沙市人民法院、三沙市人民检察院、三沙警备区等组织与行政管理机构。三沙市委、市政府实行两块牌子，一套人马、合署办公。三沙市委、市人大、市政府“三套班子”领导成员采取一人多职、一职多能、交叉任职的组织形式。

在组织机构建立健全的同时，三沙市的各项工作将逐步展开。科学规划、全面统筹、协调发展将成为三沙市发展的基本理念。具体而言，加强政权建设，确保三沙市行政管理有序高效。整合各方资源，建立顺畅的协调协作机制。制定相关法规，为维护南海主权，为三沙经济社会发展提供强有力的法治保障。加快推进基础设施建设，编制三沙市中长期建设总体规划、海洋环境保护等重要规划，扶持发展渔业、旅游业、油气资源开发等特色产业。坚持走军民兼顾、融合发展之路，大力开展双拥共建工作，军民、军地携手合力保卫和建设美丽的三沙。<sup>①</sup>

建立三沙市，是我国行使主权管辖的重要体现，不仅是主权

---

<sup>①</sup> 参见《海南日报》2012年7月24日号外版。

国家调整和完善行政管辖机制体制的正常行为，而且将有力地推进南海诸岛经济社会综合性的可持续发展。随着三沙市各项工作的有序开展，我们有理由相信，三沙市的各项工作将步入健康、快速发展的轨道，南海诸岛的明天将更加美好。

# 目 录

序 言 /1

## 一、三沙市简介 /1

1. 综述 /1
2. 西沙群岛 /5
3. 中沙群岛 /28
4. 南沙群岛 /36

## 二、历史沿革 /55

## 三、自然资源 /69

1. 南海油气资源 /69
2. 南海矿产资源 /74



3. 南海动力资源 /77
4. 南海生物资源 /80
5. 南海海水资源 /91
6. 南海空间资源和旅游资源 /93

## 四、人文资源 /99

## 五、三沙名岛 /119

1. 三沙市政府所在地——永兴岛 /119
2. 南沙第一大岛——太平岛 /124
3. 中沙明珠——黄岩岛 /126

## 六、国防建设 /129

## 七、南海争议 /139

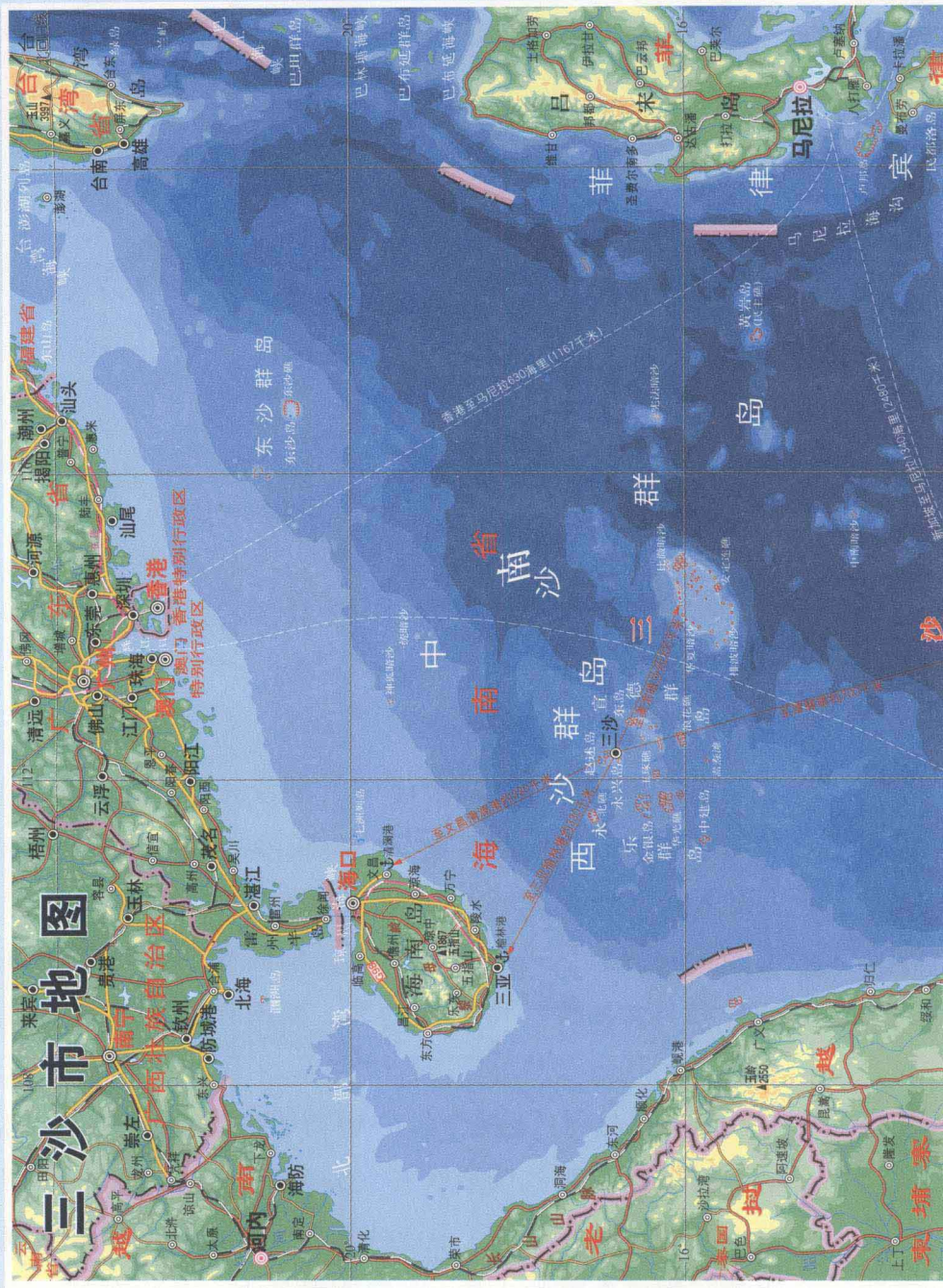


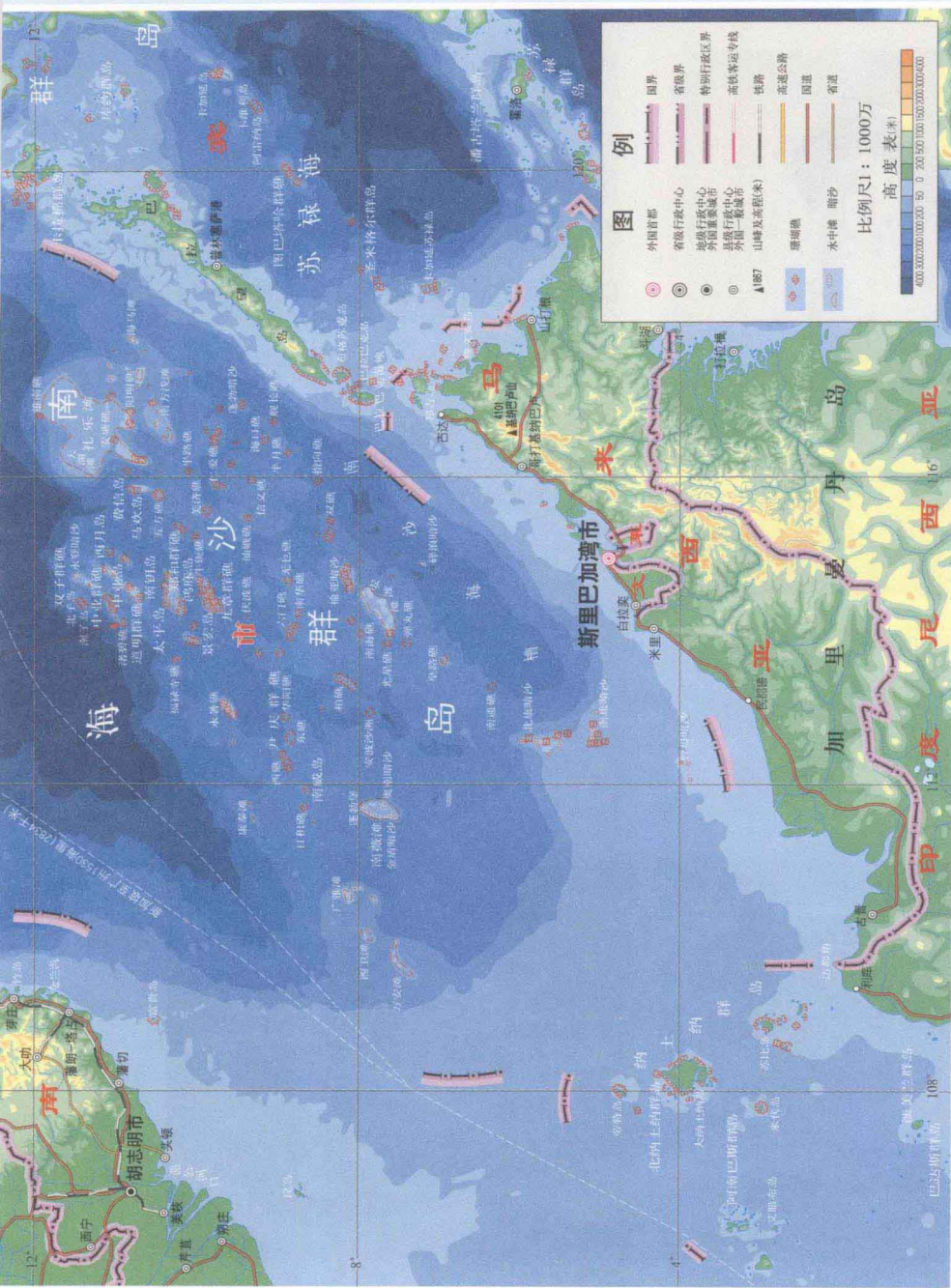
# 一、三沙市简介

## 1. 综述

三沙市管辖范围是西沙群岛、中沙群岛、南沙群岛的岛礁及其海域。我国南海海区南起曾母暗沙海域，北至北卫滩海域，西起万安滩海域，东至黄岩岛海域。北接我国台湾、广东、海南和广西等省区，东面和南面分别隔着菲律宾群岛和加里曼丹群岛与太平洋、印度洋为邻，西南和越南、马来半岛等地相连。

南海自然海区面积约为 350 万平方公里，其中我国主张管辖的海域面积大约为 200 万平方公里。在南海广袤的海域中，东沙群岛、西沙群岛、中沙群岛和南沙群岛宛如一颗颗耀眼的明珠，构成南海的主体；在四个群岛上，共分布着 200 多个岛





• 三沙市地图

资料来源: 星球地图出版社 2013 年 4 月编制。  
审图号: JS[2013] 01-084



• 西沙东岛上的领海基点标志


屿、沙洲、暗礁、暗沙和暗滩，它们散布在海南岛以南和以东。南海东西相距约 900 公里，南北相距约 1800 公里，整个海域的形状大体上是自东北向西南伸展。



• 西沙东岛上的领海基点碑

## 2. 西沙群岛

西沙群岛古称“千里长沙”或“九乳螺洲”，位于南海西北部、海南岛东南面 310 公里处的一组岛群，即为西沙群岛。北起北礁，南至先驱滩，东起西渡滩，西至中建岛，从东北向西南伸展，长约 250 公里，宽约 150 公里。西沙群岛珊瑚礁林立，有 8



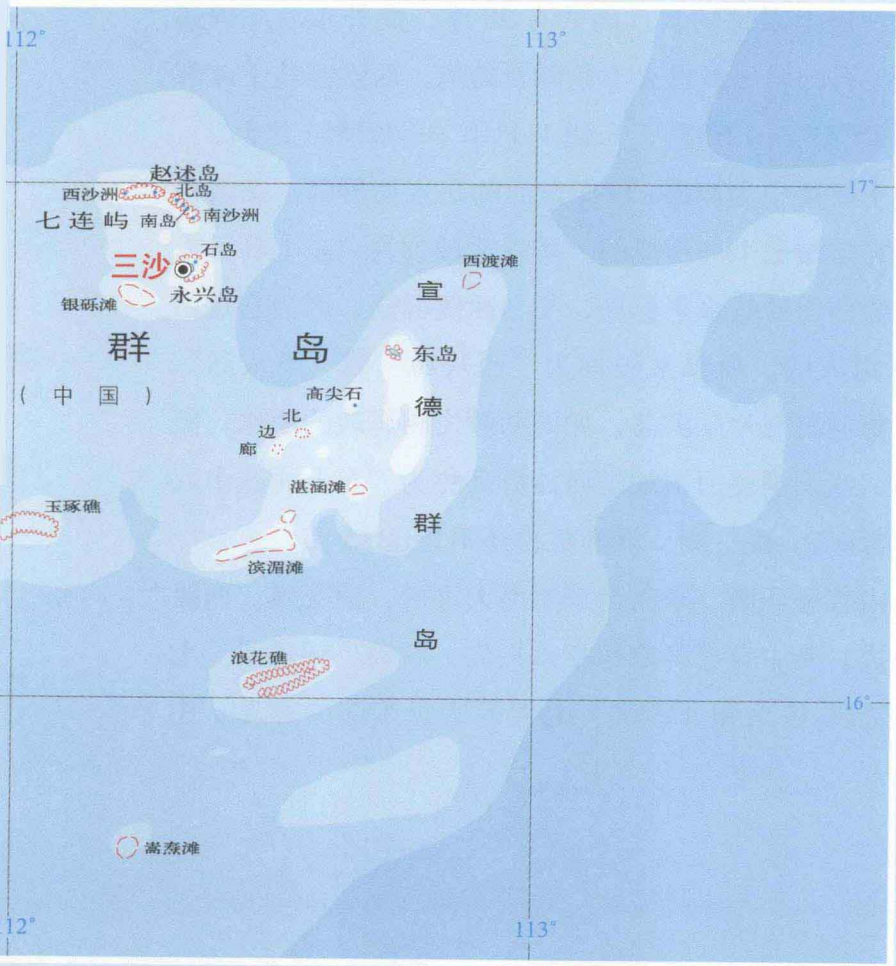
• 祖国万岁（西沙石岛）



• 西沙群岛

资料来源：星球地图出版社 2013 年 4 月编制。

审图号：JS[2013] 01-084






## 中国三沙市

座环礁，1座台礁，1座暗礁海滩，干出礁礁体面积共有1836.4平方公里，其中礁坪面积221.6平方公里，礁湖面积1614.8平方公里。环礁和台礁上发育的灰沙岛共有28座，此外东岛环礁还有1座名叫高尖石的早更新世火山角砾岩岛屿。西沙群岛主体部分分布在北纬 $15^{\circ}47'$ — $17^{\circ}08'$ ，东经 $111^{\circ}10'$ — $112^{\circ}55'$ 之间。

西沙群岛主要集中为两群：位居东面的是宣德群岛，又名东侧群岛，因为它是由七个岛组成的，所以又被称为“东七岛”或“上七岛”；位居西面的是永乐群岛，又名西侧群岛，因为它是由八个较大的岛组成的，所以又被称为“西八岛”或“下八岛”。相隔不远的宣德群岛与永乐群岛，如同两颗交相辉映的明珠，傲居在西沙群岛，我国渔民习惯地把西沙群岛称为“东七西八十五岛”。当然，实际岛、礁、洲、滩的数目还不止这15座。

宣德群岛由宣德环礁、东岛至滨湄滩大环礁、浪花礁、西渡滩和嵩焘滩组成。其中宣德环礁包括永兴岛、石岛、银砾滩、七连屿礁盘西部的赵述岛和西沙洲、七连屿礁盘东部的北岛、中



· 清澈蔚蓝，海天相连，辽阔西沙，风光无限