

# 开封市文化改革发展试验区规划

## (图 集)



九鼎德盛投资顾问有限公司

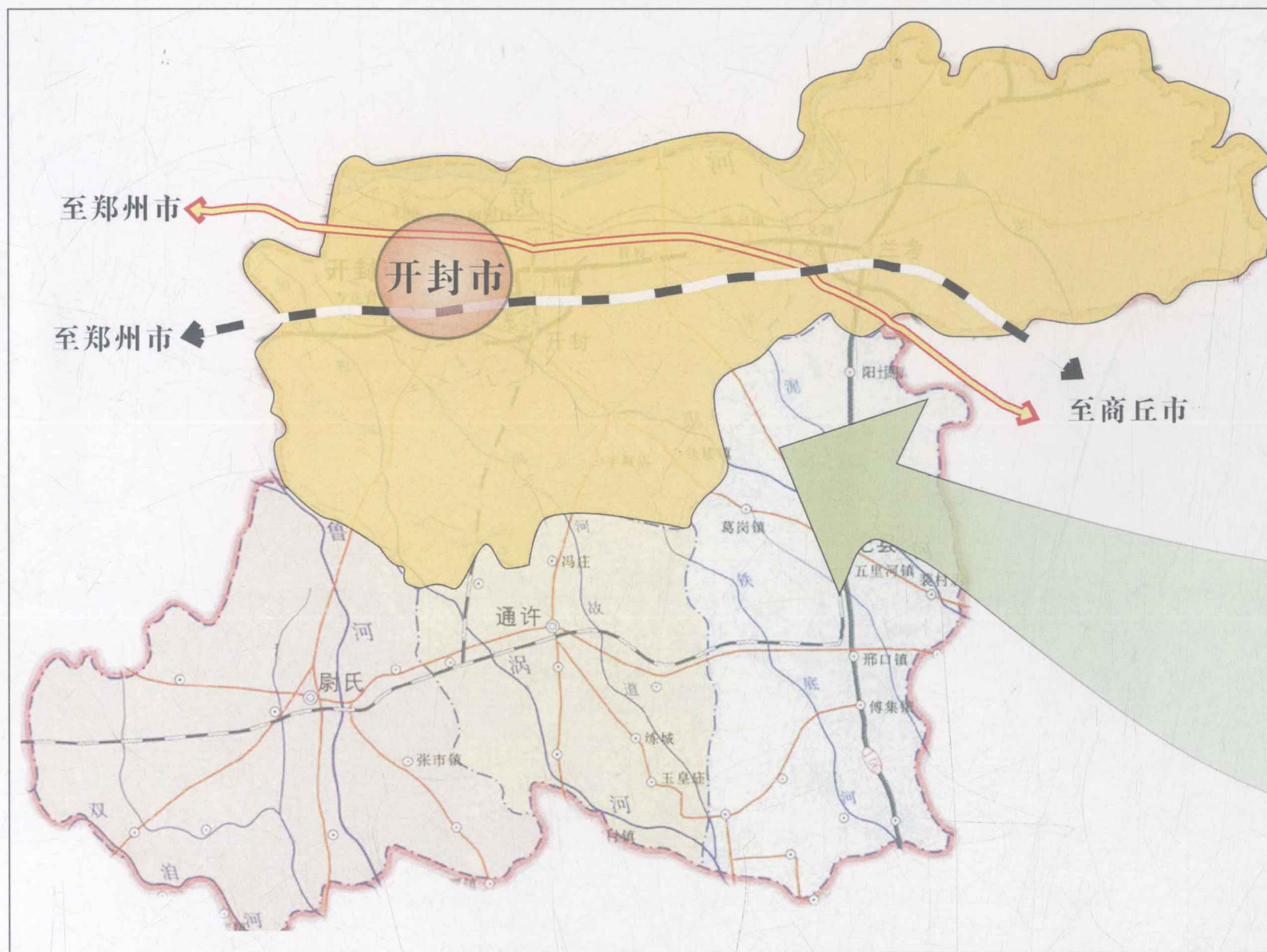
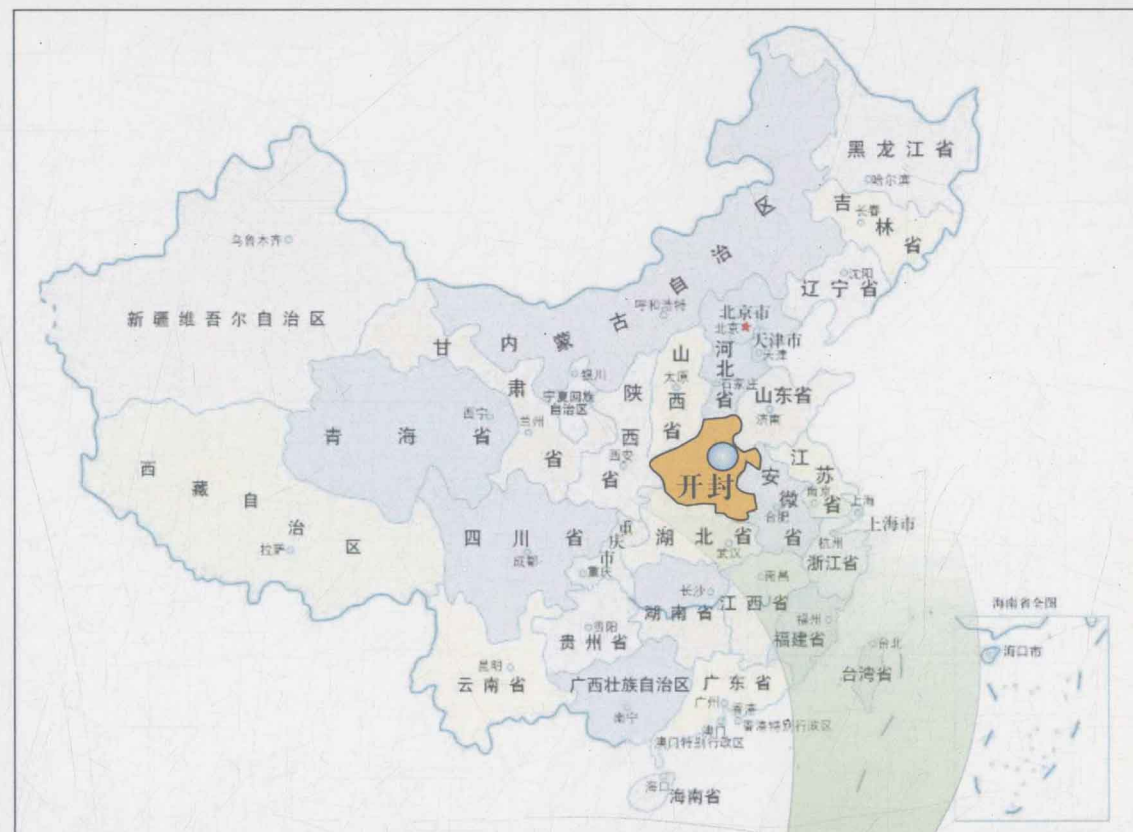
二零零九年六月

## 【规划图件目录】

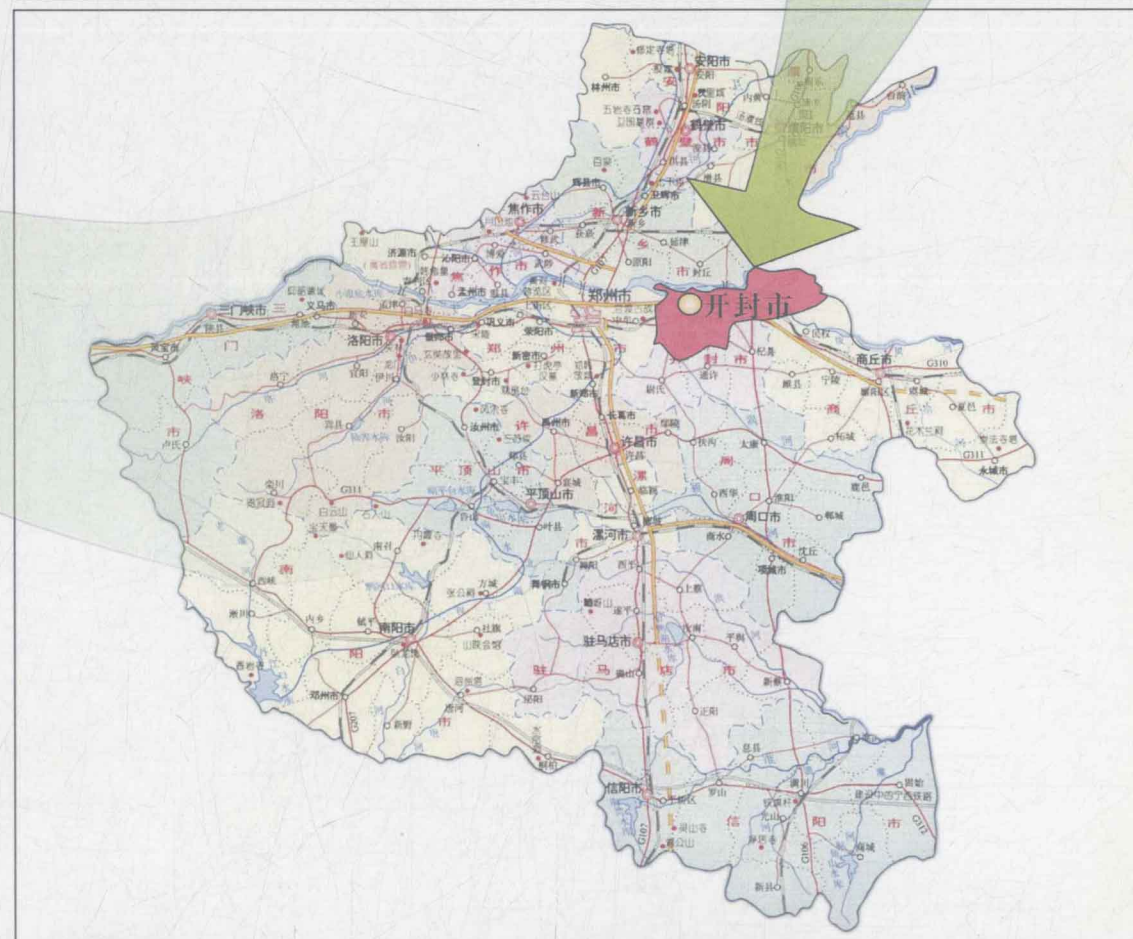
区位分析图	001
交通分析图	002
主要文化资源分布图	003
空间格局图	004
宋都古城文化产业园区格局图	005
“四河连五湖”水系规划图	006
朱仙镇资源分布图	007
朱仙镇空间格局图	008
朱仙镇木版年画产业基地区位图	009
朱仙镇木版年画产业基地平面图	010
朱仙镇木版年画产业基地空间格局图	011
埙阳镇民族乐器产业基地区位图	012
埙阳镇民族乐器产业基地平面图	013
埙阳镇民族乐器产业基地空间格局图	014
文化产业重点项目分布图	015
繁塔禹王台景区平面图	016

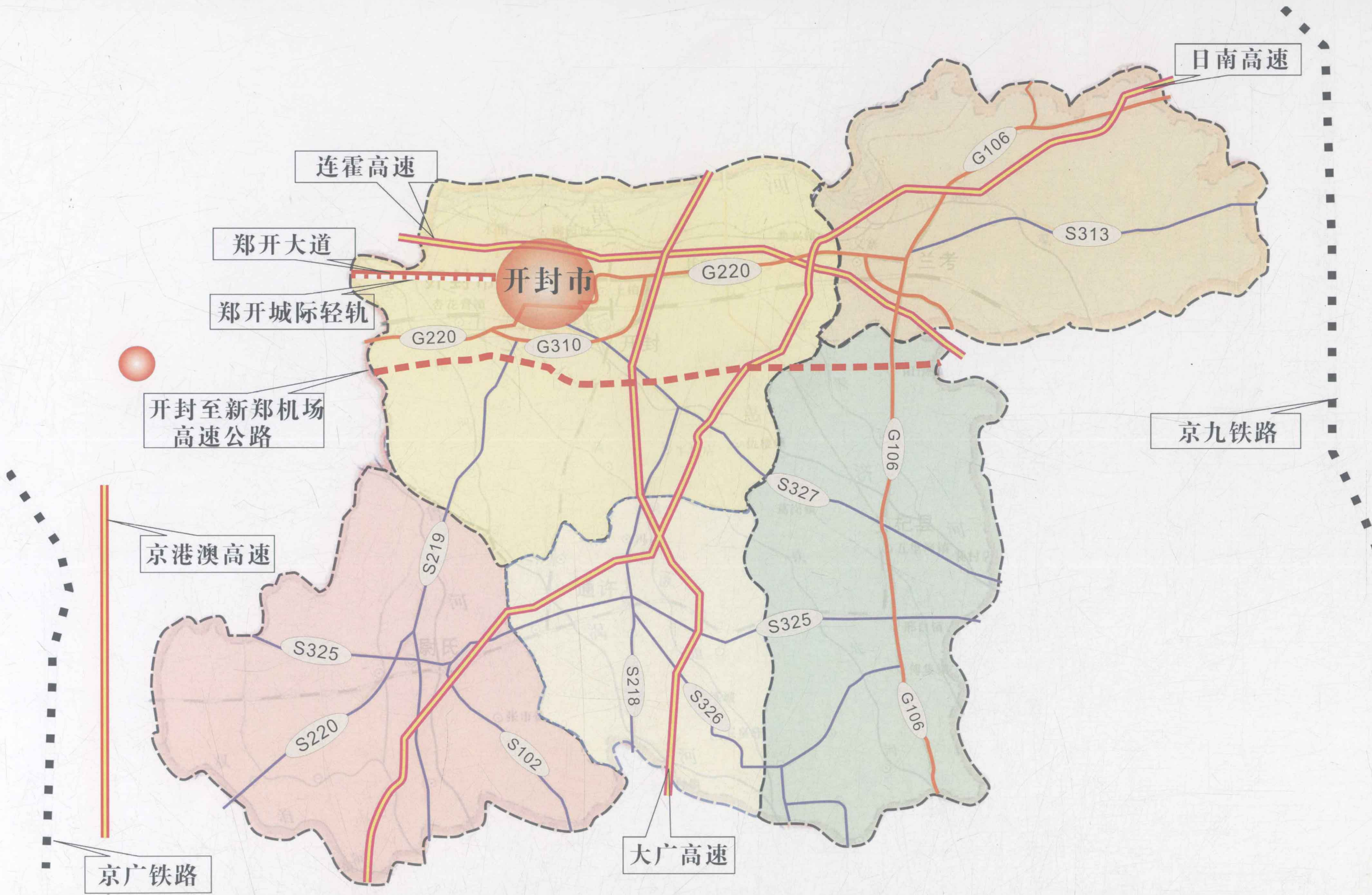
东京夜宴城平面图	017
宋文化休闲娱乐 MALL 平面图	018
大宋名流·文化主题客栈平面图	019
创意开封·艺术家聚落平面图	020

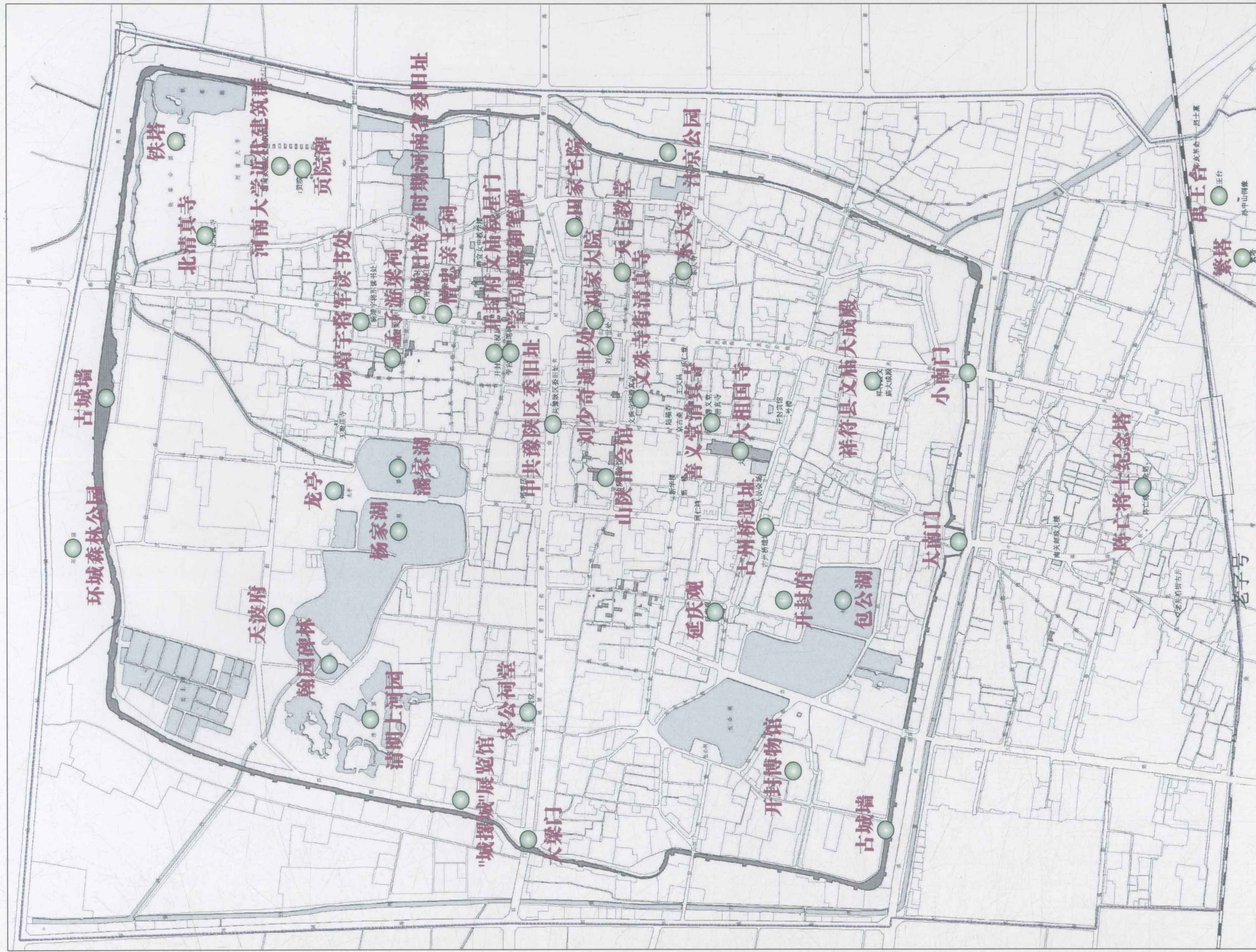
## 开封文化改革发展试验区在中国的位置



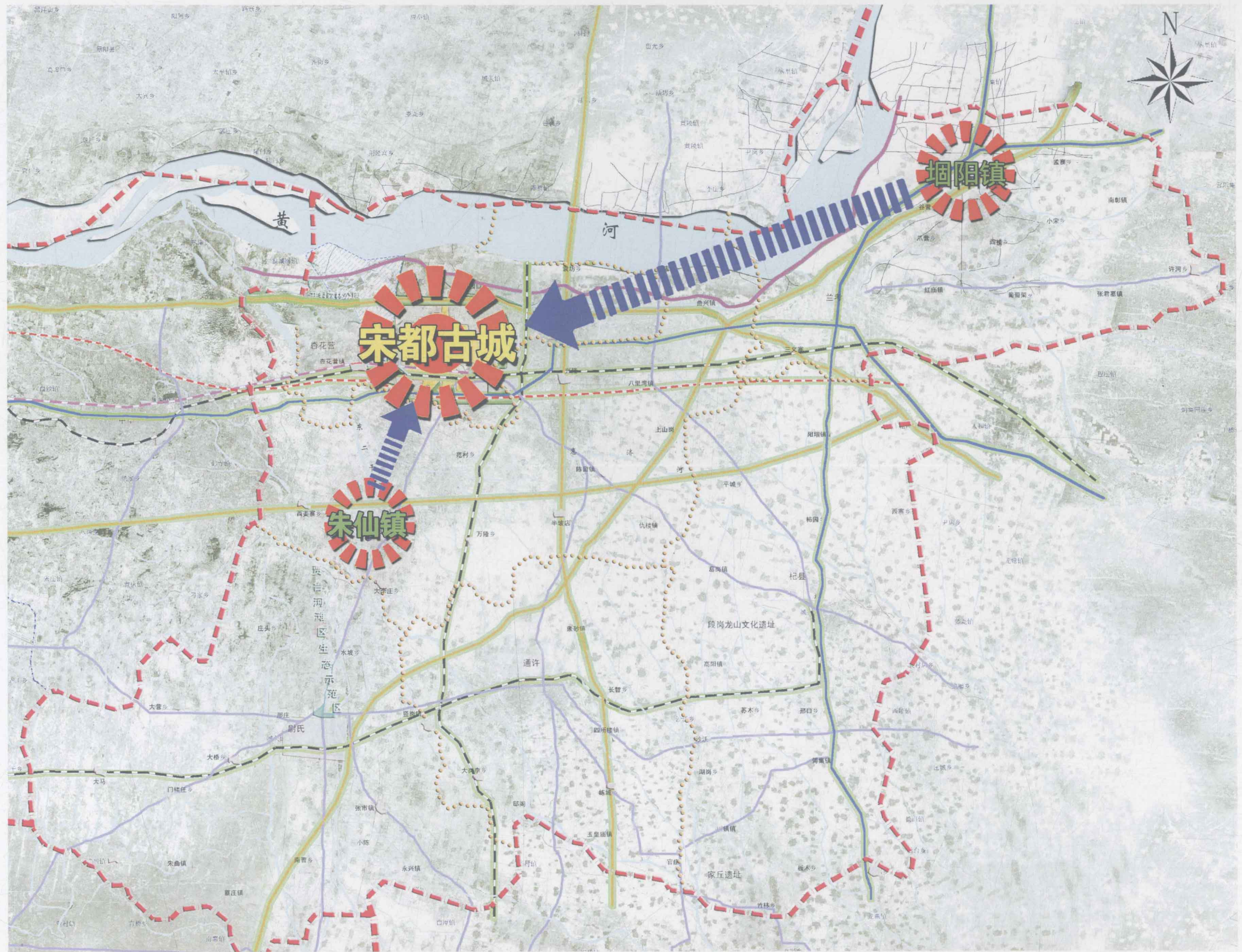
## 开封文化改革发展试验区在河南省的位置

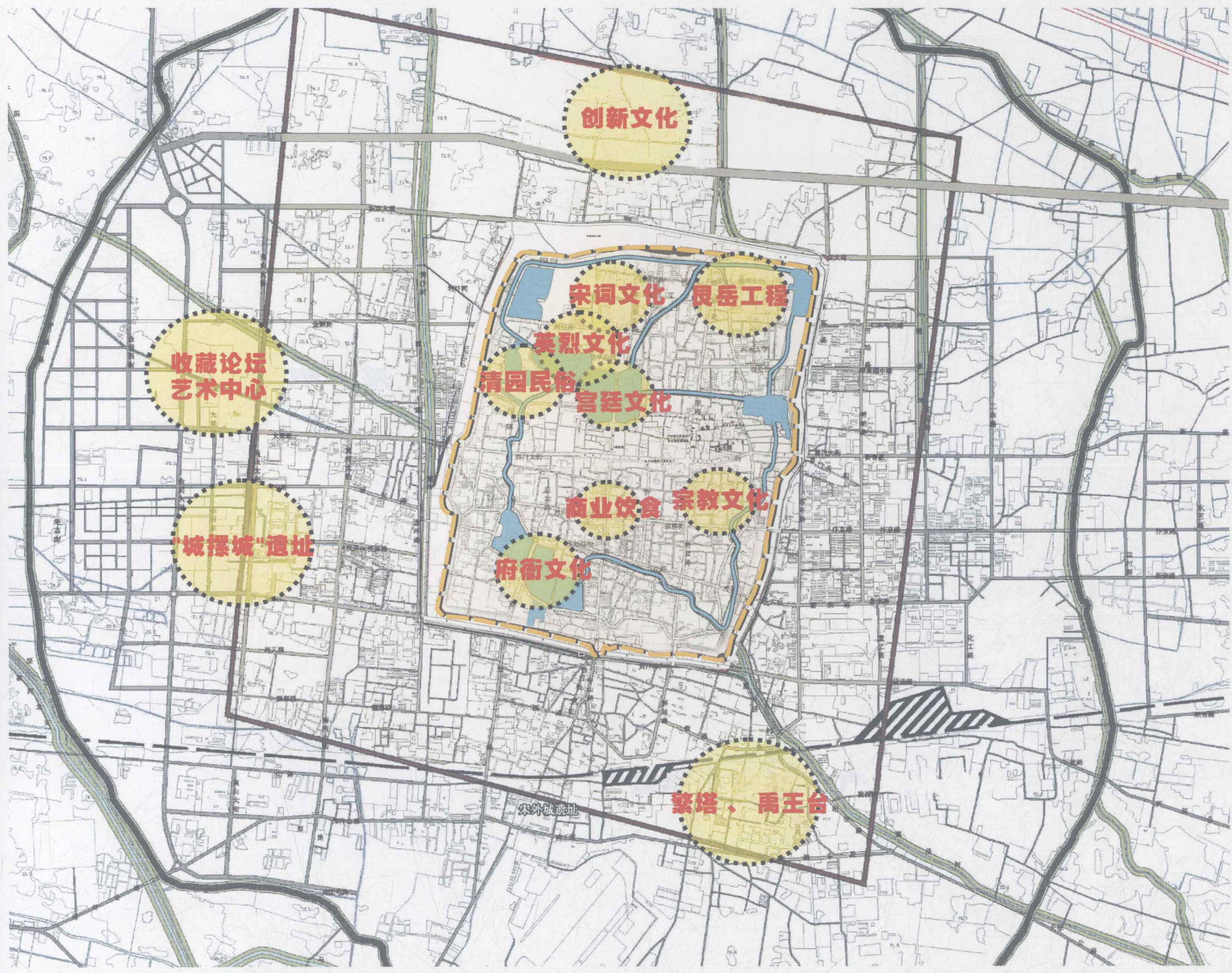






# 开封市文化改革发展试验区规划





**两环：**

一是指开封14.4公里的城墙保护与修复工程和城外环城公园建设形成环城名胜观光和休闲娱乐为一体的环线。

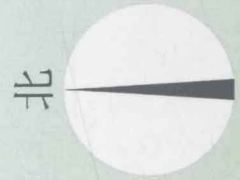
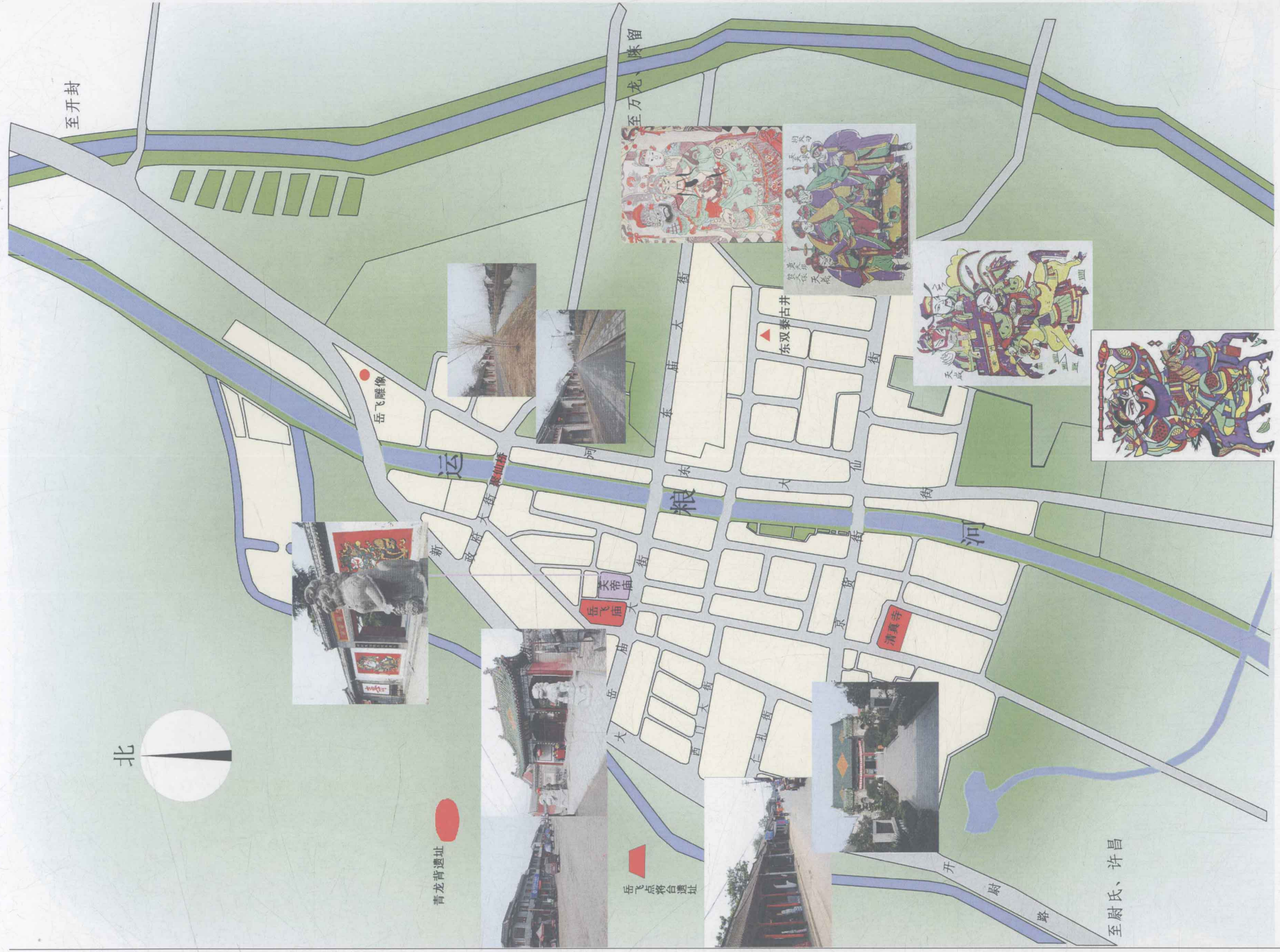
二是指城区内“四河连五湖”的水系工程及两岸观光风景环线。

**十二区：**

十二区，是指良岳宋代园林文化产业区、龙亭宋代宫廷文化产业区（含宋都御街）、清明上河园宋代民俗文化产业区、天波杨府宋代英烈文化产业区、铁塔、大相国寺等宋代宗教文化产业区、宋词文化公园产业区、开封府和包公祠宋代府衙文化与清官文化产业区、鼓楼商业饮食文化产业区、繁塔和禹王台园林文化产业区、“城摞城”遗址历史博物馆文化产业区、东京艺术中心——收藏文化论坛坛址收藏文化产业区、创新文化产业区。



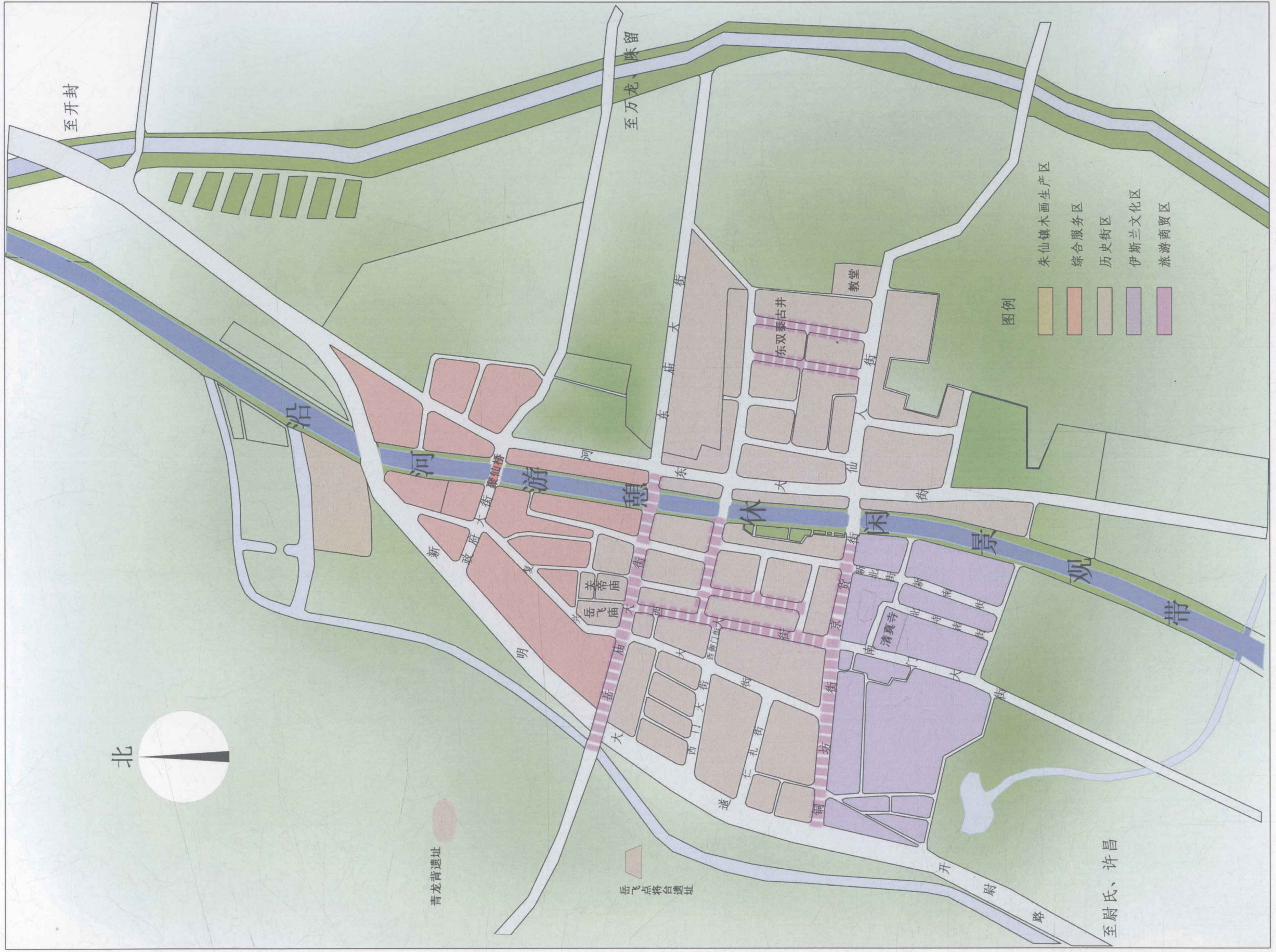




至开封

至万龙、陈留

至尉氏、许昌

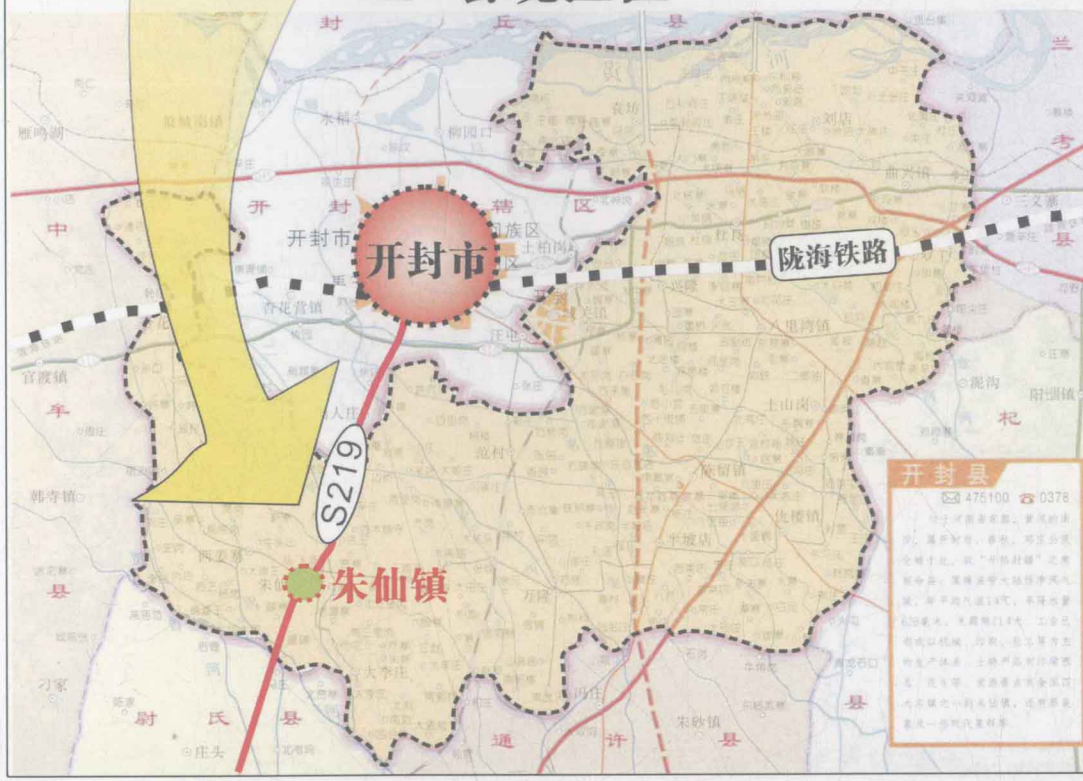


图例

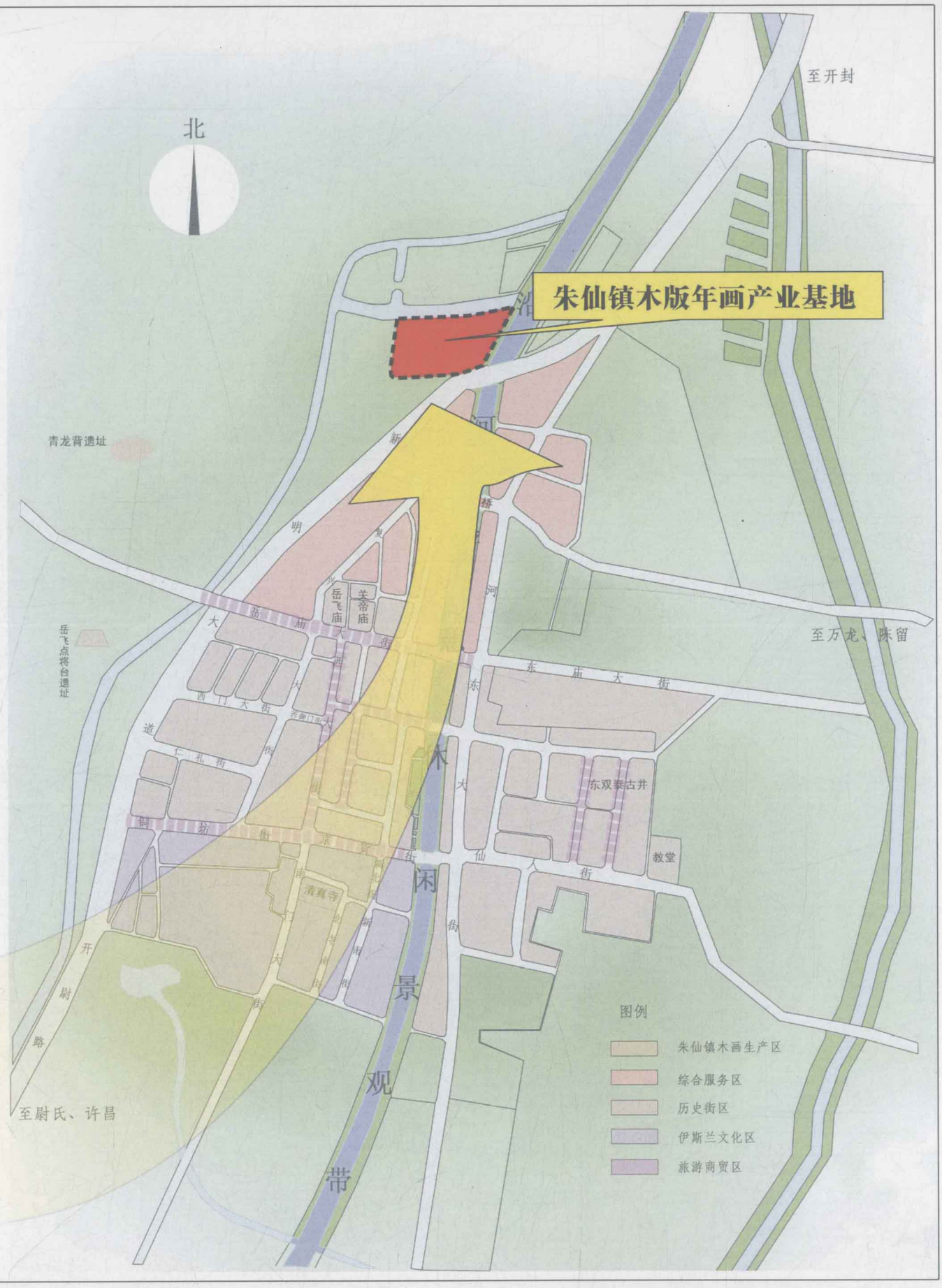
<span style="display:inline-block; width:10px; height:10px; background-color:yellow;"></span>	朱仙镇木画生产区
<span style="display:inline-block; width:10px; height:10px; background-color:red;"></span>	综合服务区
<span style="display:inline-block; width:10px; height:10px; background-color:brown;"></span>	历史街区
<span style="display:inline-block; width:10px; height:10px; background-color:purple;"></span>	伊斯兰文化区
<span style="display:inline-block; width:10px; height:10px; background-color:pink;"></span>	旅游商贸区



## ▲ 宏观区位




## ► 微观区位



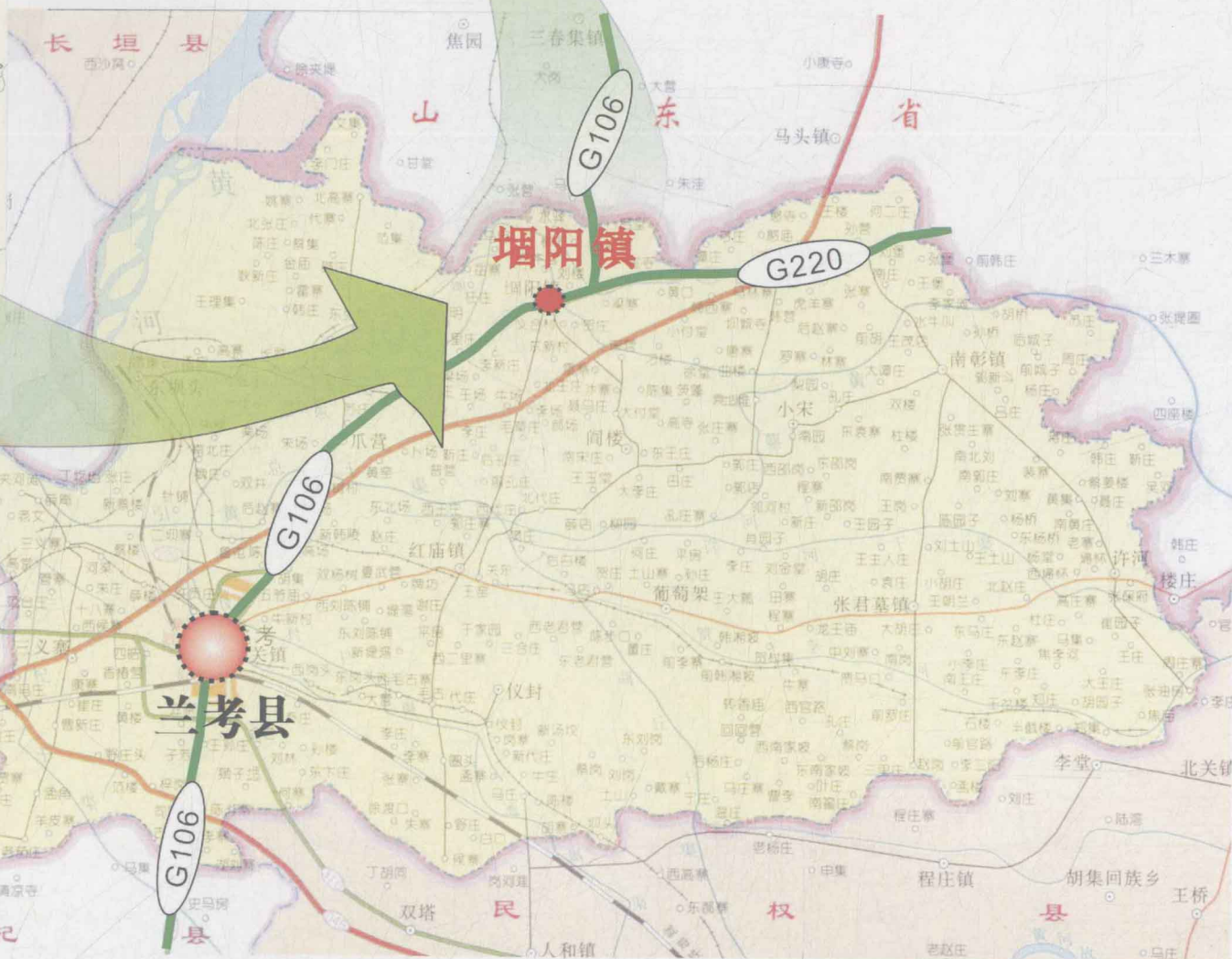
## ◀ 中观区位







► 堉阳镇民族乐器生产基地在河南省的位置



▲ 堉阳镇民族乐器生产基地在河南省的位置

堉阳镇民族乐器生产基地在兰考县的位置 ►

