

# 中学历史地图填充练习册

## 中国历史第一册



\_\_\_\_\_ 年级 \_\_\_\_\_ 班 姓名 \_\_\_\_\_

## 说 明

一、《中学历史地图填充练习册》是根据初级中学课本《中国历史》和高级中学课本《世界历史》编绘的，供学生课后练习填写，以帮助学生加深对课文内容的理解和记忆，增强学生在地理观念上把握历史事件的能力。

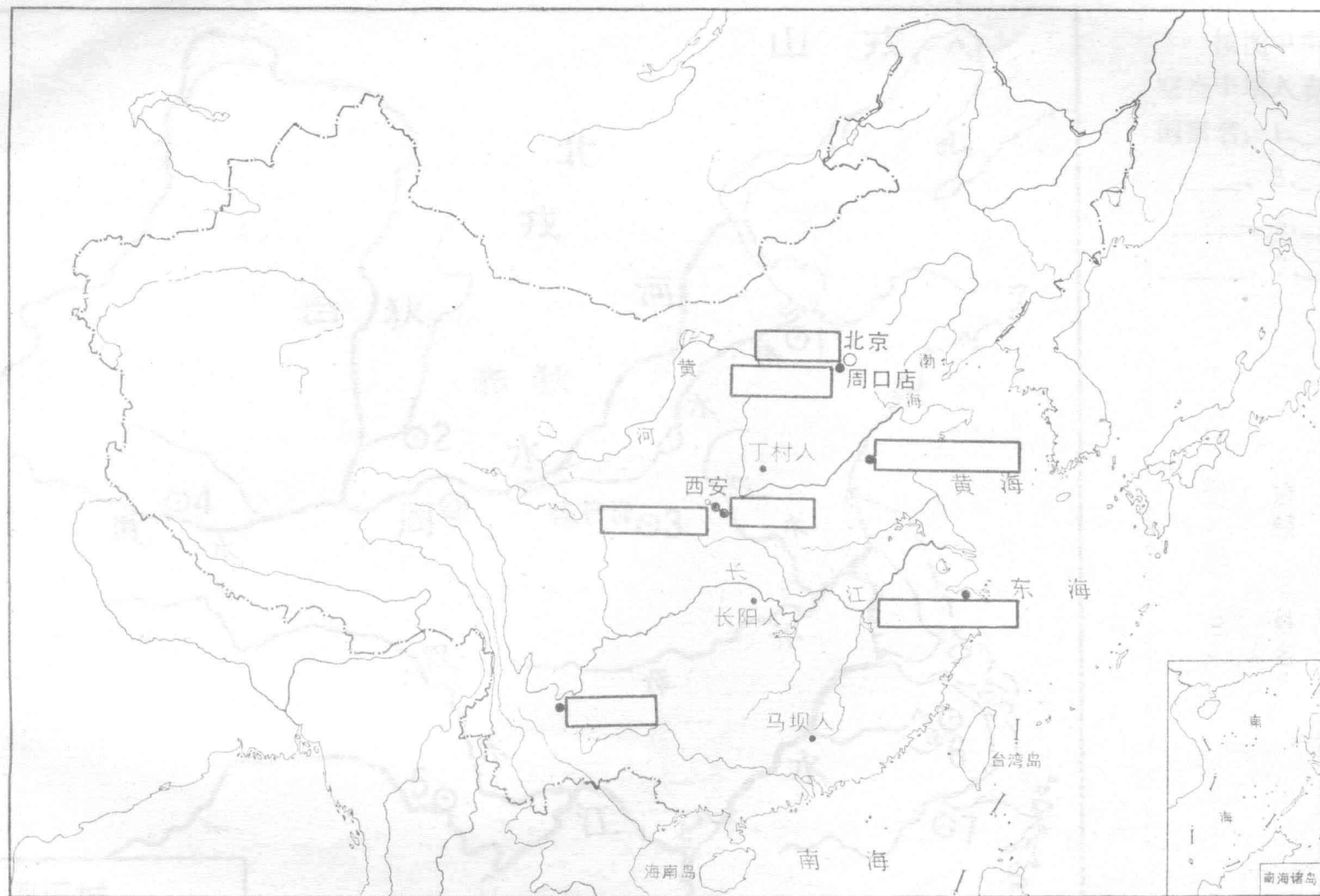
二、我们对编绘历史地图填充练习册还缺乏经验，敬请老师和学生提出宝贵意见，以便再版时修订。

# 目 录

原始社会遗址·····	1
春秋列国形势·····	3
战国形势·····	5
秦的统一·····	7
秦末农民战争形势·····	9
秦汉关中水利图·····	11
张骞出使西域·····	13
绿林赤眉起义形势·····	15
赤壁之战·····	17
三国鼎立形势·····	19
西晋境内内迁各族的分布·····	21
淝水战争形势·····	23
隋朝的运河·····	25
唐朝的疆域·····	27
唐朝主要交通路线·····	29



# 原始社会遗址



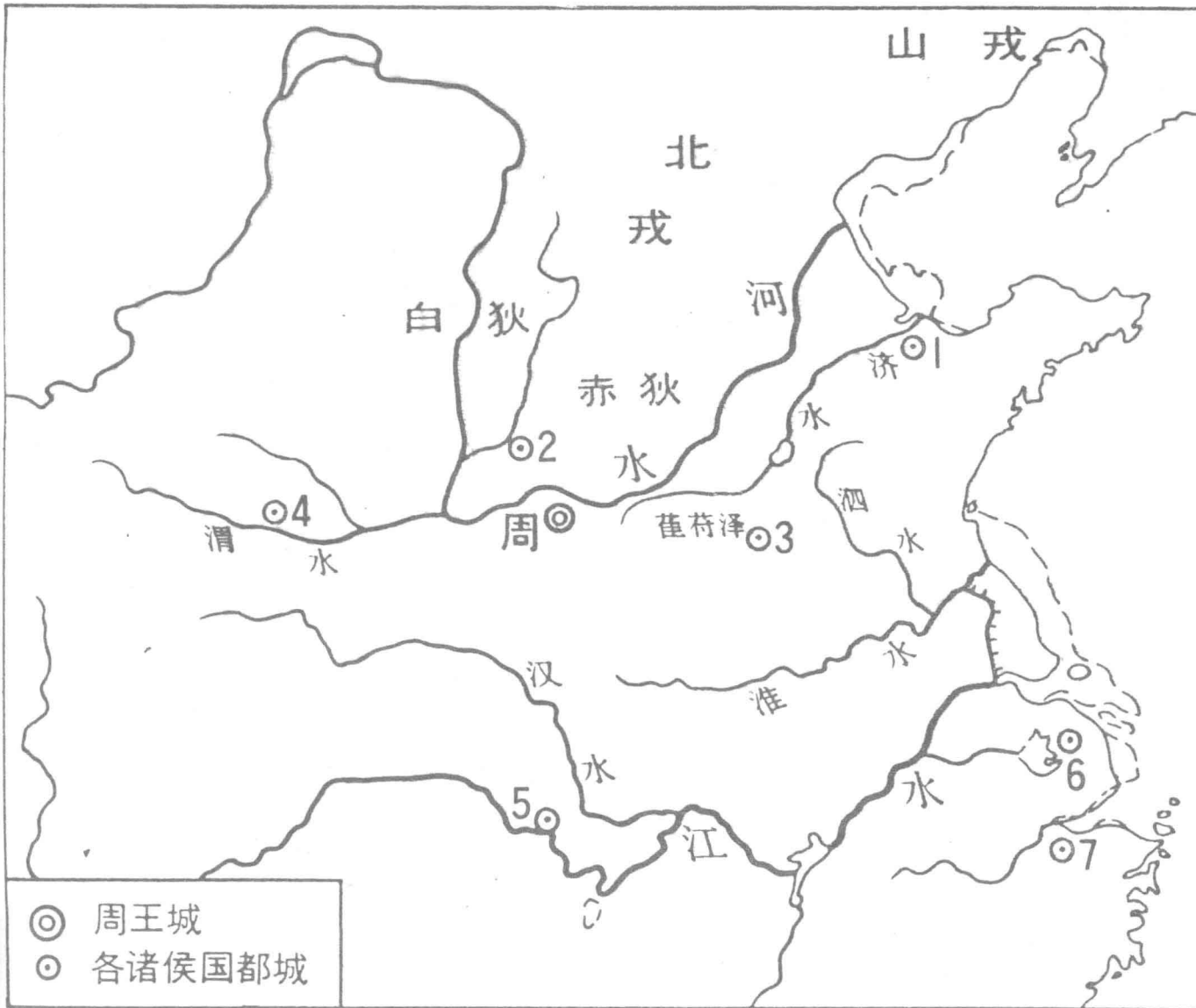
班级

姓名

在方框中填出原始社会遗址名称。



# 春秋列国形势



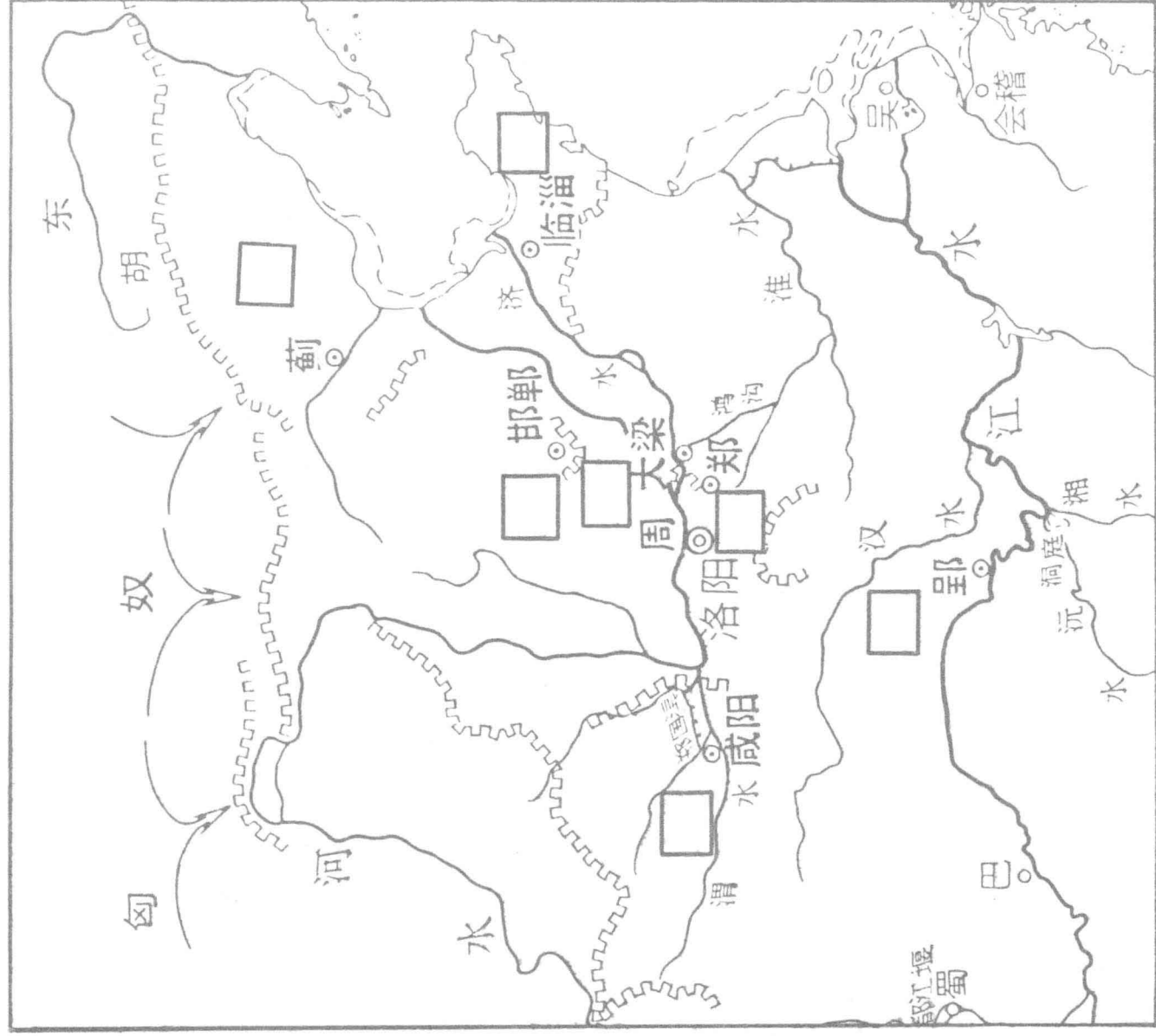
按图中编号在下列空当中填入春秋时主要国家名：1. \_\_\_\_\_、2. \_\_\_\_\_、3. \_\_\_\_\_、4. \_\_\_\_\_、5. \_\_\_\_\_、6. \_\_\_\_\_、7. \_\_\_\_\_。

班级

姓名



# 战国形势

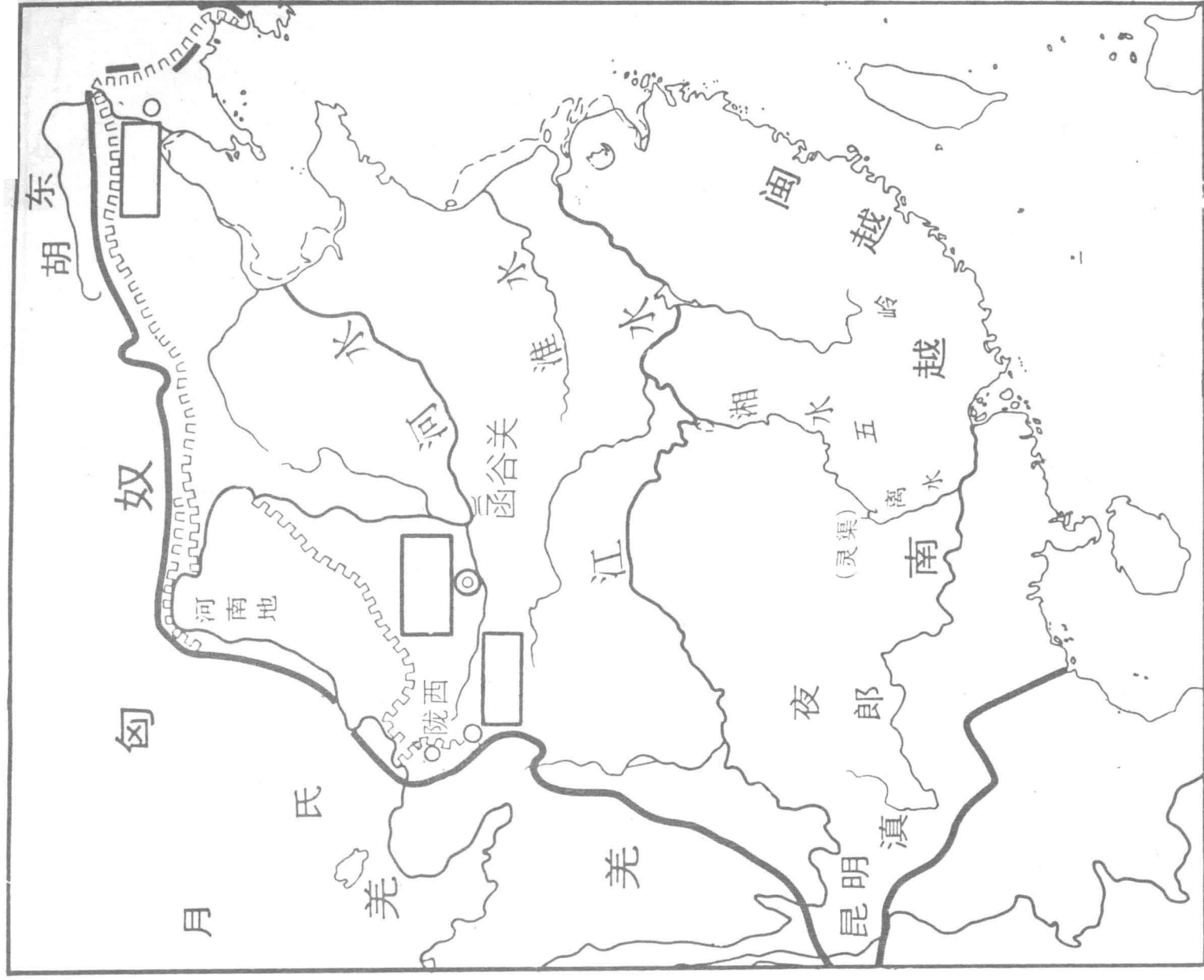


在图中方框内填进战国时主要国家名称。





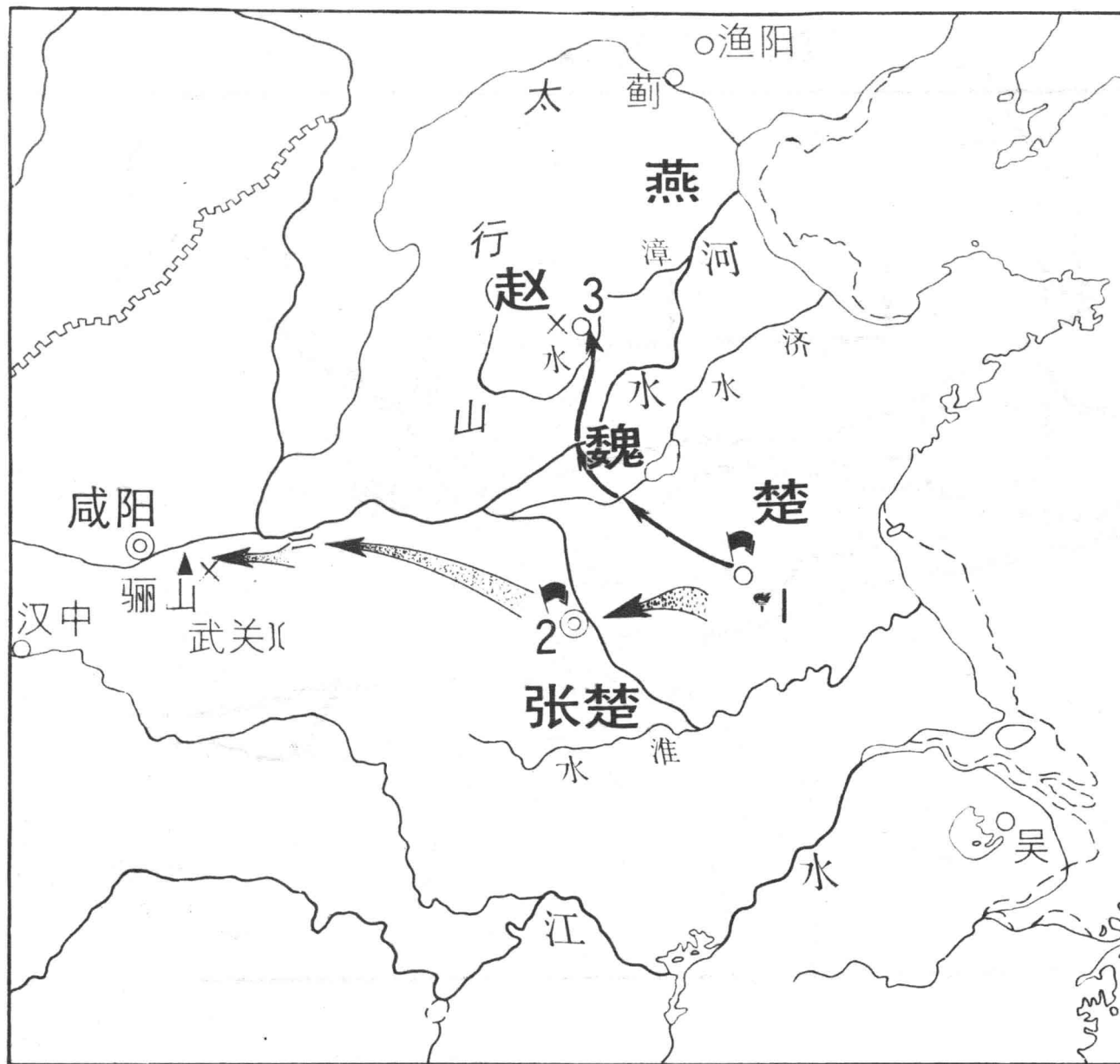
# 秦的统一



在图中方框中填入秦长城起迄地名和秦朝首都名。



秦末农民战争形势



按图中编号在下列空白中填入秦末农民战争中重要地名，并在括弧中注出是起义地点、建立政权地点还是主要战场：1.

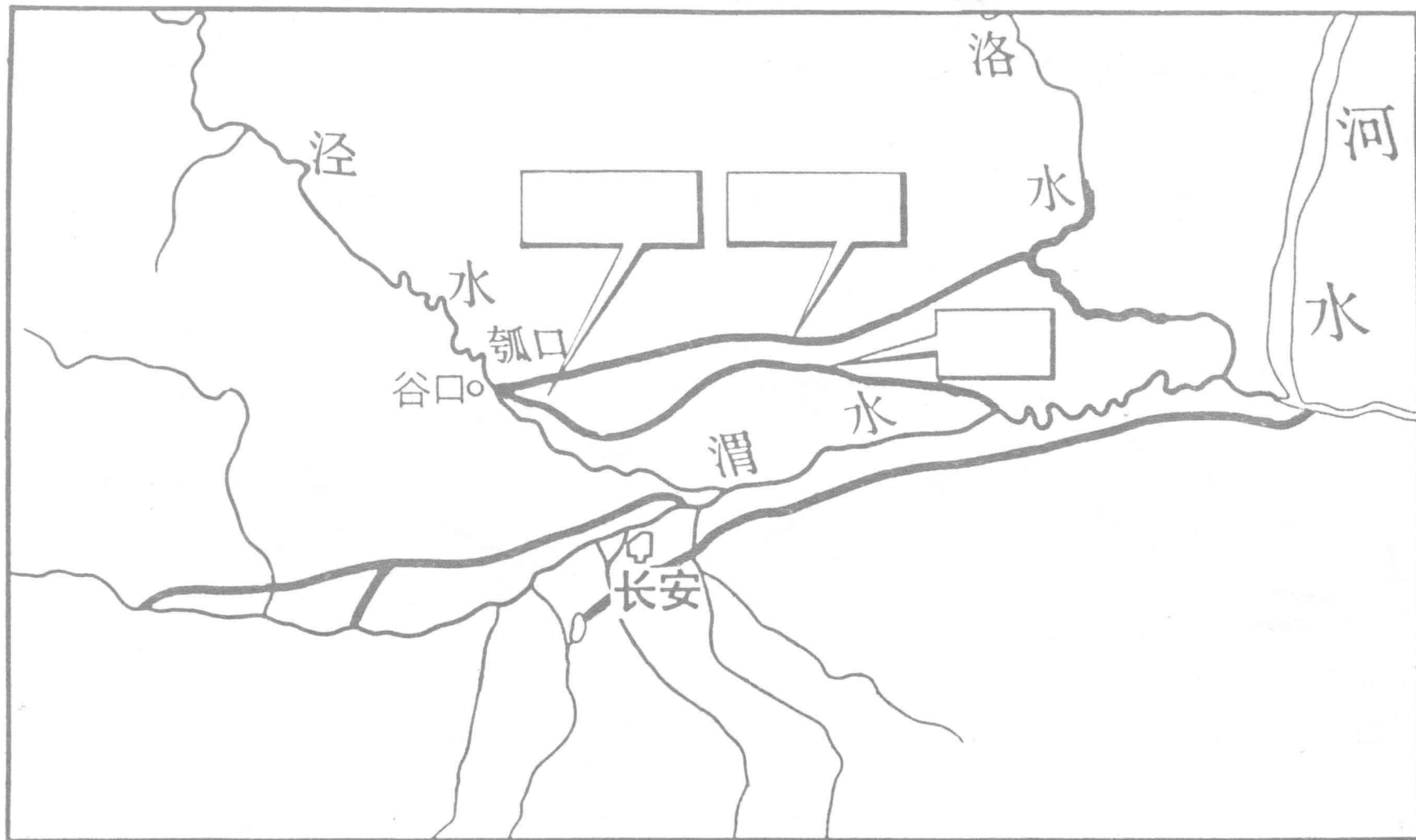
\_\_\_\_ ( )、2. \_\_\_\_ ( )、3. \_\_\_\_ ( )。

班级

姓名



# 秦汉关中水利图

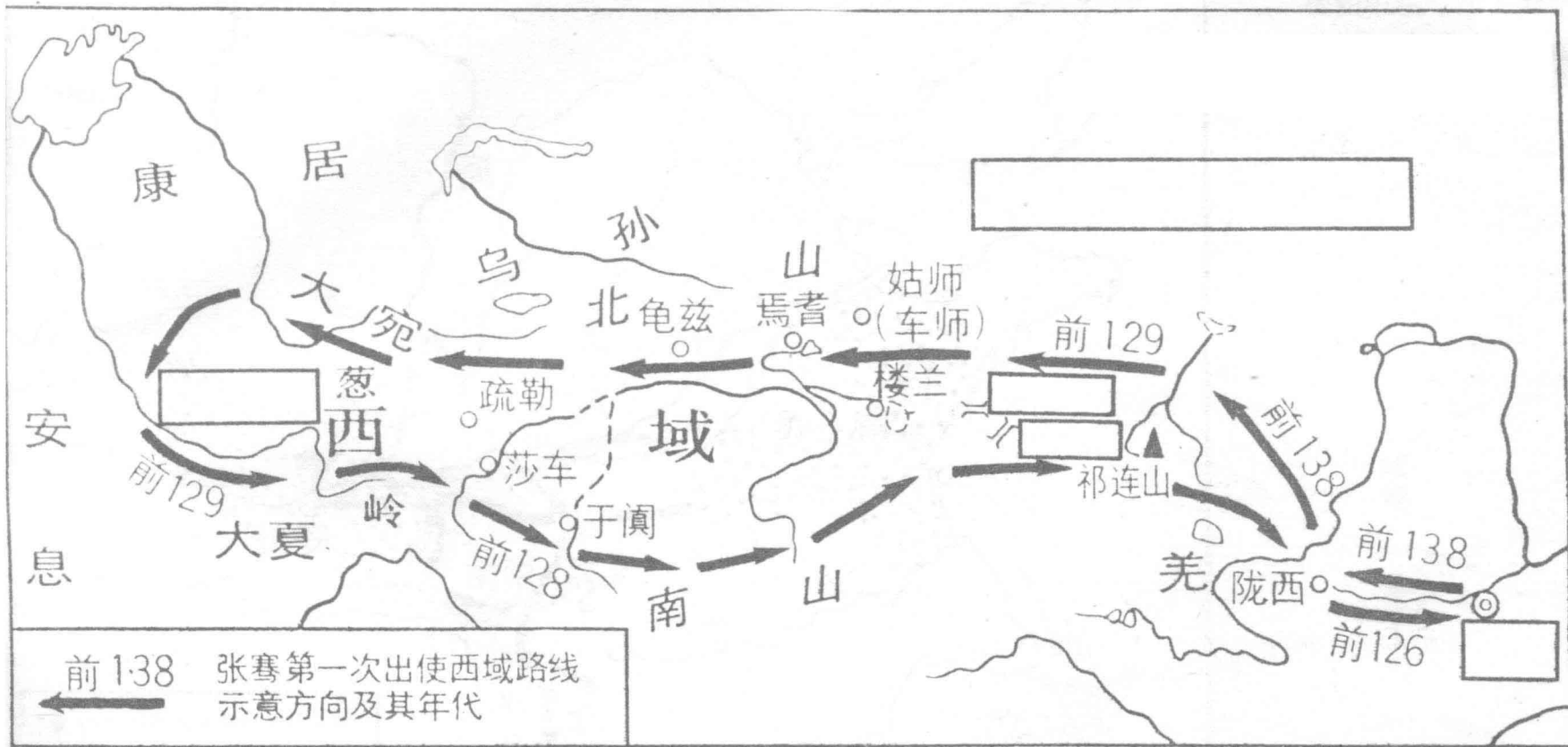


在图中方框中填入水渠名称。





# 张骞出使西域



在图中方框中填入相应的地名和国名。

