



2011

GANSU CHINA

中国
甘肃

▲省情概况 ▲灿烂文化 ▲旅游风光


▲历史名人

▲经济发展 ▲农业发展 ▲基础建设

▲环境保护 ▲对外开放

▲社会事业 ▲发展前景

甘肃省人民政府新闻办公室 编

 甘肃人民美术出版社


2011

中国甘肃

GANSU CHINA 2011

甘肃省人民政府新闻办公室 编



 甘肃人民美术出版社

图书在版编目(C I P)数据

2011中国甘肃 / 甘肃省人民政府新闻办公室编. --
兰州: 甘肃人民美术出版社, 2011. 3

ISBN 978-7-80588-532-2

I. ①2… II. ①甘… III. ①甘肃省—概况—2011
IV. ① K924. 2

中国版本图书馆CIP数据核字(2011)第036858号

2011中国甘肃

甘肃省人民政府新闻办公室 编

责任编辑: 杨继军

装帧设计: 多彩甘肃文化工作室

出版发行: 甘肃人民美术出版社

地 址: 兰州市南滨河东路520号

邮 编: 730030

电 话: 0931-8773121(编辑部)

0931-8773269(发行部)

E-mail: gsart@126.com

网 址: <http://www.gansuarts.com>

印 刷: 甘肃新华印刷厂

开 本: 889毫米×1194毫米 1/32

印 张: 4

插 页: 1

版 次: 2011年3月第1版

印 次: 2011年3月第1次印刷

印 数: 1~3 000册

书 号: ISBN 978-7-80588-532-2

定 价: 26.00元

如发现印装质量问题,影响阅读,请与印刷厂联系调换。

本书所有内容经作者同意授权,并许可使用。
未经同意,不得以任何形式复制转载。

总 策 划 励小捷

主 编 梁和平

副 主 编 李海默 杨小平 杨 晓

撰 稿 张振宇 杨俊卫

摄 影 (按姓氏笔画排列)

马晓伟 王 杰 史有东 吕建荣

李 军 李书义 刘 忠 刘春红

刘跃高 张建华 张振宇 张志坚

赵广田 常 铭 姜爱平 高屯子

黄智杰 梁 剑 蒋光辉 惠富君

焦岩松 魏锋征

审 稿 范 鹏

设 计 多彩甘肃文化工作室

P1

省情概况

Gansu Overview



P15

灿烂文化

Splendid Culture



P25

旅游风光

Tourism Scenery



P45

历史名人

Historical Celebrities



P55

经济发展

Economic Development



P107

Development Prospect

发展前景



P101

Social undertakings

社会事业



P93

Opening up to the outside world

对外开放



P85

Environmental Protection

环境保护



P79

Infrastructure Construction

基础设施建设



P69

Agricultural Development

农业发展



1

省情概况

Gansu Overview

- ◆ 历史沿革
- ◆ 地理位置
- ◆ 地形地貌
- ◆ 气候状况
- ◆ 人口民族
- ◆ 行政区划
- ◆ 省会兰州
- ◆ 自然资源



敦煌莫高窟

历史沿革

甘肃，系取西魏、唐代曾置甘州（今张掖）、肃州（今酒泉）的第一个字合成，简称甘；因省境大部分在陇山（主峰为六盘山）以西，古代曾设有陇西郡和陇右道，故亦称陇西、陇右，或简称“陇”。

甘肃自春秋时期开始建县，迄今 2200 余年。元世祖至元十八年（1281），设甘肃行中书省，甘肃省名便从此开始，明代划归陕西，清康熙七年（1668）设甘肃布政司，移治所于兰州，甘肃从此成为一个独立的省级行政区，已有 700 多年历史。



甘肃在中国的地理位置

地理位置

甘肃地处黄河、长江上游，位于中国内陆腹地。省

域介于北纬 $32^{\circ}11' \sim 42^{\circ}57'$ 、东经 $92^{\circ}13' \sim 108^{\circ}46'$ 之间。处于黄土高原、内蒙古高原和青藏高原的交汇处。东接陕西省，东北与宁夏回族自治区毗邻，南邻四川省，西连青海省、新疆维吾尔自治区，北靠内蒙古自治区，并与蒙古人民共和国接壤。甘肃是西北地区连接中东部地区的桥梁和纽带，是贯通东亚与中亚、西亚及欧洲之间的陆上重要通道。

地形地貌

甘肃省总土地面积 45 万平方公里，地形呈狭长状，东西长 1655 公里，南北宽 530 公里，最窄处形似“蜂腰”，仅 25 公里。甘肃是个多山的省，地形以山地、高原为主。最主要的山脉首推祁连山、乌鞘岭、六盘山，其次诸如阿尔金山、马鬃山、合黎山、龙首山、西倾山、子午岭等，多数山脉属西北—东南走向。省内的森林资源多集中在这些山区，大多数河流都从这些山脉形成各自分流的源头。

甘肃地貌复杂多样，山地、高原、平川、河谷、沙漠、戈壁，类型齐全，交错分布，地势自西南向东北倾斜。大致可分为各具特色的六大地形区域：陇南山地、陇中黄土高原、甘南高原、河西走廊、祁连山地和河西走廊以北地带。



山丹军马场



陇南茶叶种植基地

气候状况

甘肃深居西北内陆，海洋温湿气流不易到达，大部分地区气候干燥，属大陆性很强的温带季风气候。气候的纬度和垂直地带性都较明显。地区气候差异大，具有北亚带、暖温带、温带等多种气候类型。冬季风雪少，寒冷时间长；春季升温快，冷暖变化大；夏季气温高，降水较集中；秋季降温快，初霜来临早。省内年平均气温在 $0^{\circ}\text{C}\sim 16^{\circ}\text{C}$ 之间，各地海拔不同，气温差别较大，日照充足，日温差大。甘肃各地年降水量在36.6毫米~734.9毫米，大致从东南向西北递减，乌鞘岭以西降水明显减少，陇南山区和祁连山东段降水偏多。受季风影响，降水多集中在6月至8月，占全年降水量的50%~70%。甘肃无霜期各地差异较大，陇南河谷地带一般在280天左右，甘南高原最短，只有140天。

人口民族

甘肃自古以来就是个多民族聚居的省份，截至 2010 年底，总人口 2656.94 万。甘肃省有 54 个少数民族成分，其中少数民族人口 219.92 万，占甘肃省总人口的 8.75%。在少数民族中，人口在千人以上的有回、藏、东乡、土、裕固、保安、蒙古、撒拉、哈萨克、满等 16 个民族，其中，回、藏、东乡人口在 40 万以上，回族人口最多，为 118.49 万。东乡、裕固、保安为 3 个特有少数民族。此外还有 38 个少数民族成分。甘肃各民族主要信仰伊斯兰教、佛教、天主教、基督教、道教等 5 种宗教。其中伊斯兰教和藏传佛教信仰的人口较多。信仰伊斯兰教的民族主要是回族、东乡族、撒拉族、保安族、哈萨克族；信仰藏传佛教的民族有藏族、蒙古族、土族、裕固族。



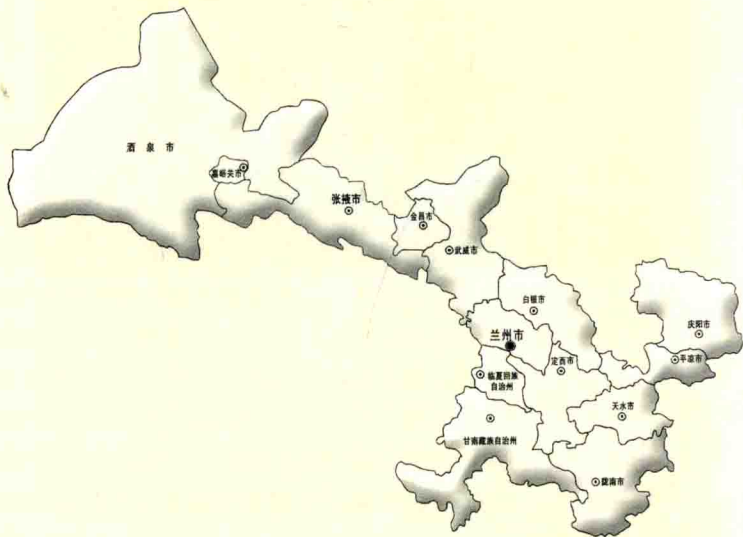
裕固族少女

行政区划

甘肃省下辖 14 个市州（12 个地级市、2 个自治州）。辖 89 个县（市、区）。2009 年，嘉峪关新设立了长城区、雄关区和镜铁区。



甘肃行政区划和交通示意图



兰州至市(州)县高等级公路里程

城市	公里数	城市	公里数
兰州—敦煌	1116	兰州—定西	102
兰州—嘉峪关	735	兰州—平凉	258
兰州—酒泉	717	兰州—西峰	487
兰州—张掖	520	兰州—天水	285
兰州—金昌	380	兰州—武都	434
兰州—武威	281	兰州—临夏	130
兰州—白银	82	兰州—合作	248



省会兰州

兰州是甘肃省政治、经济、文化、商贸中心。位于中国陆域版图的几何中心，现辖三县五区，市域总面积 1.31 万平方公里，其中市区面积 1631.6 平方公里。全市总人口 327 万，其中市区人口 203 万。市区南北群山环抱，九曲黄河穿城而过，具有带状盆地城市的特征。兰州的白兰瓜、软儿梨、冬果梨、白粉桃等瓜果久负盛名，百合、黑瓜子、玫瑰等土特产品蜚声中外，素有“看景下杭州，品瓜上兰州”之说。

兰州，在西北地区处于坐中四联位置，是黄河上游经济区重要的经济中心和西陇海兰新经济带重要的支撑点和辐射源，是中国东中部地区联系西部地区的桥梁和纽带，是大西北的交通通信枢纽。陇海、兰新、兰青、包兰四大铁路干线交汇于此，



是西北地区最大的货运站和新亚欧大陆桥上重要的集装箱转运中心，也是西部地区通信枢纽和信息网络中心。兰州是黄河上游最大的工业城市和西部重要的原材料工业基地，已经形成了以石油化工、有色冶金、机械电子、医药、轻纺、建材为主体，门类比较齐全的工业体系，成为全国重要的石油化工和机械设备工业基地。全市有工业行业 40 多个，产品 2 万余种，工业精品 5000 多种。兰州拥有两个国家级开发区，已经开发培育出高压径向柱塞泵、记忆合金等一批具有自主知识产权、国内首创的高新技术产业项目。近年来随着工业经济结构调整，高分子合成材料、生物制药、精细化工、新型建材等高新技术产业发展很快，已逐步成为兰州新的经济增长点。



兰州夜景

自然资源

矿产资源

甘肃是矿产资源比较丰富的省份之一，矿种众多，分布面广，部分矿种的探明储量大，品位高，开发前景十分广阔。甘肃号称“有色金属之乡”，拥有一批超大型、大型矿床，全省已发现各类矿种 178 种，已探明储量的矿种有 110 种，已开采利用的有 67 种。甘肃的镍、钴、铂、钯、钨、铀等 10 种矿产储量居全国第一位，有 32 种矿产储量居全国前 5 位，有 60 种居全国前 10 位。目前累积探明煤炭储量 125 多亿吨，保有储量为 120 亿吨，煤炭资源集中分布于庆阳、华亭、靖远等矿区。甘肃省 12 个主要含油气盆地的石油资源量约为 24.6 亿吨，天然气探明储量为 31.57 亿立方米。



现代化采煤



刘家峡水力发电

水能资源

甘肃省水资源主要分属黄河、长江、内陆河 3 个流域、8 个水系。黄河流域有洮河、湟水、渭河、泾河等水系；长江流域有嘉陵江水系；内陆河流域有石羊河、黑河、疏勒河 3 个水系。全省河流年总径流量 415.8 亿立方米，甘肃水能资源丰富，水能理论蕴藏量 1724 万千瓦，列全国各省区第 10 位，可开发容量 1068.9 万千瓦。黄河上游干流水力资源具有落差大、淹没损失小的特点，是中国开发较早的水力资源。

风能、太阳能资源

甘肃风能资源总储量为 2.37 亿千瓦，风力资源居全国第 5 位。其中风能资源丰富区、可利用和季节可利用区的面积