

# 走进西部

中国西部大开发重点省区地图册

ZOUJIN XIBU

ZHONGGUO XIBU DA KAIFA

ZHONGDIAN SHENGQU

DITUCE

到西部去投资

到西部去旅游

到西部去发掘自己的价值

到西部去建设辉煌的事业



成都地图出版社  
CHENGDU DITU CHUBANSHE

# 走进西部

——中国西部大开发重点省区地图册

 成都地图出版社

责任编辑：胡可东  
编辑设计：胡可东  
撰文：李小江  
电脑制作：汪广强 丁占勇 唐 东 范国财 杨宝庆  
曹晓宏 高永利 彭亚男 张丽丽 游世龙  
校对：肖 敏 卢 溶 邓开玉 何国红 刘光平  
饶盛勇 范 晔

### 图书在版编目（CIP）数据

走进西部：中国西部大开发重点省区地图册 / 成都  
地图出版社编著. —成都：成都地图出版社，2001.4  
ISBN 7-80544-622-9

I.中... II.成... III.①地图集 - 西北地区  
②地图集 - 西南地区 IV.K992

中国版本图书馆CIP数据核字（2000）第88318号

---

成都地图出版社出版 发行  
成都地图出版社印刷厂印刷  
（地址：成都市龙泉驿区 邮编：610100）  
1240 × 890 1/32开 5印张 165千字  
2001年4月第1版  
2001年4月第1次印刷  
印数：00001~10000 定价：20.00元  
审图号：GS（2001）005号

---

本图册中国国界线系按照中国地图出版社1989年  
出版的1：400万《中华人民共和国地形图》绘制

# 前言

“到西部去”是新千年到来之际，响彻古老中华大地最响亮的声音。

到西部去投资！

到西部去旅游！

到西部去发掘自己的价值！

到西部去建设辉煌的事业！

随着中央关于西部大开发战略的实施，全国人民的生活重心从此与西部紧紧地联系在了一起。为使您更好地了解西部，我们特编辑出版此书，为您走进西部提供参考。

本图册以地图为主，以简洁文字为辅，按西部大开发的12个重点省区分区域进行介绍。在每一幅省区图里，内容较为丰富，既介绍了该省（市、自治区）的自然地理概况，又涵括了其经济、交通、资源以及民族风情、著名人物等多方面的信息。

本图册内容丰富，实用性强，便于随身携带和阅读，是有志于西部地区建设的广大读者的必备参考用书。

在编辑过程中，由于我们工作中的一些主客观因素，疏漏在所难免，恳请读者批评指正。

本书仅为普通参考性读物，所涉及内容不得作为计价、决策或行动依据。

编者  
于2001年4月







## 省(直辖市、自治区)图

中国首都	铁路
外国首都	高速公路
省级行政中心	国道及编号
地级行政中心(地区行署驻地)	省道
县级行政中心	其他道路
外国重要城市	河流
其他居民地	沙漠
外国一般城市	山峰及高程
国界(未定国界)	国家级风景名胜区
省级界	一般景点
地(市、州)界	对外开放口岸

## 城市图

一级街道	桥梁
二级街道(主要街道)	体育场
三级街道(次要街道)	流向符号
党政机关	街区
学校	绿地
医院	非街区
铁路及车站	水部
长途汽车站	

中国政区 .....	1~ 2
中国地势 .....	3~ 4
中国交通 .....	5~ 8
西部气候 .....	9~ 12
西部水系流域及水利 .....	13~ 14
西部生态环境 .....	15~ 16
西部旅游 .....	17~ 18
西部人口及主要民族 .....	19~ 20
西部综合经济 .....	21~ 22
西部矿产分布 .....	23~ 24
西部土特产 .....	25~ 26
重庆市政区 .....	27~ 28
重庆市交通 .....	29~ 30
重庆 .....	31~ 32
涪陵 万州 .....	33~ 34
重庆市简介 .....	35~ 36
四川省政区 .....	37~ 38
四川省交通 .....	39~ 40
成都 .....	41~ 42
绵阳 德阳 .....	43~ 44
四川省简介 .....	45~ 46
贵州省政区 .....	47~ 48
贵州省交通 .....	49~ 50
贵阳 .....	51~ 52
遵义 铜仁 .....	53~ 54
贵州省简介 .....	55~ 56
云南省政区 .....	57~ 58
云南省交通 .....	59~ 60
昆明 .....	61~ 62
大理 玉溪 .....	63~ 64
云南省简介 .....	65~ 66
广西壮族自治区政区 .....	67~ 68
广西壮族自治区交通 .....	69~ 70
南宁 .....	71~ 72

桂林 柳州.....	73~74
广西壮族自治区简介.....	75~76
西藏自治区政区.....	77~78
西藏自治区交通.....	79~80
拉萨.....	81~82
西藏自治区简介.....	83~84
陕西省政区.....	85~86
陕西省交通.....	87~88
西安.....	89~90
宝鸡 咸阳.....	91~92
陕西省简介.....	93~94
宁夏回族自治区政区.....	95~96
宁夏回族自治区交通.....	97~98
银川 石嘴山.....	99~100
宁夏回族自治区简介.....	101~102
甘肃省政区.....	103~104
甘肃省交通.....	105~106
兰州.....	107~108
金昌 白银.....	109~110
甘肃省简介.....	111~112
青海省政区.....	113~114
青海省交通.....	115~116
西宁 德令哈 格尔木 玉树 玛沁.....	117~118
青海省简介.....	119~120
新疆维吾尔自治区政区.....	121~122
新疆维吾尔自治区交通.....	123~124
乌鲁木齐.....	125~126
克拉玛依 石河子 伊宁 吐鲁番.....	127~128
新疆维吾尔自治区简介.....	129~130
内蒙古自治区政区.....	131~132
内蒙古自治区交通.....	133~134
呼和浩特.....	135~136
包头 赤峰.....	137~138
内蒙古自治区简介.....	139~140

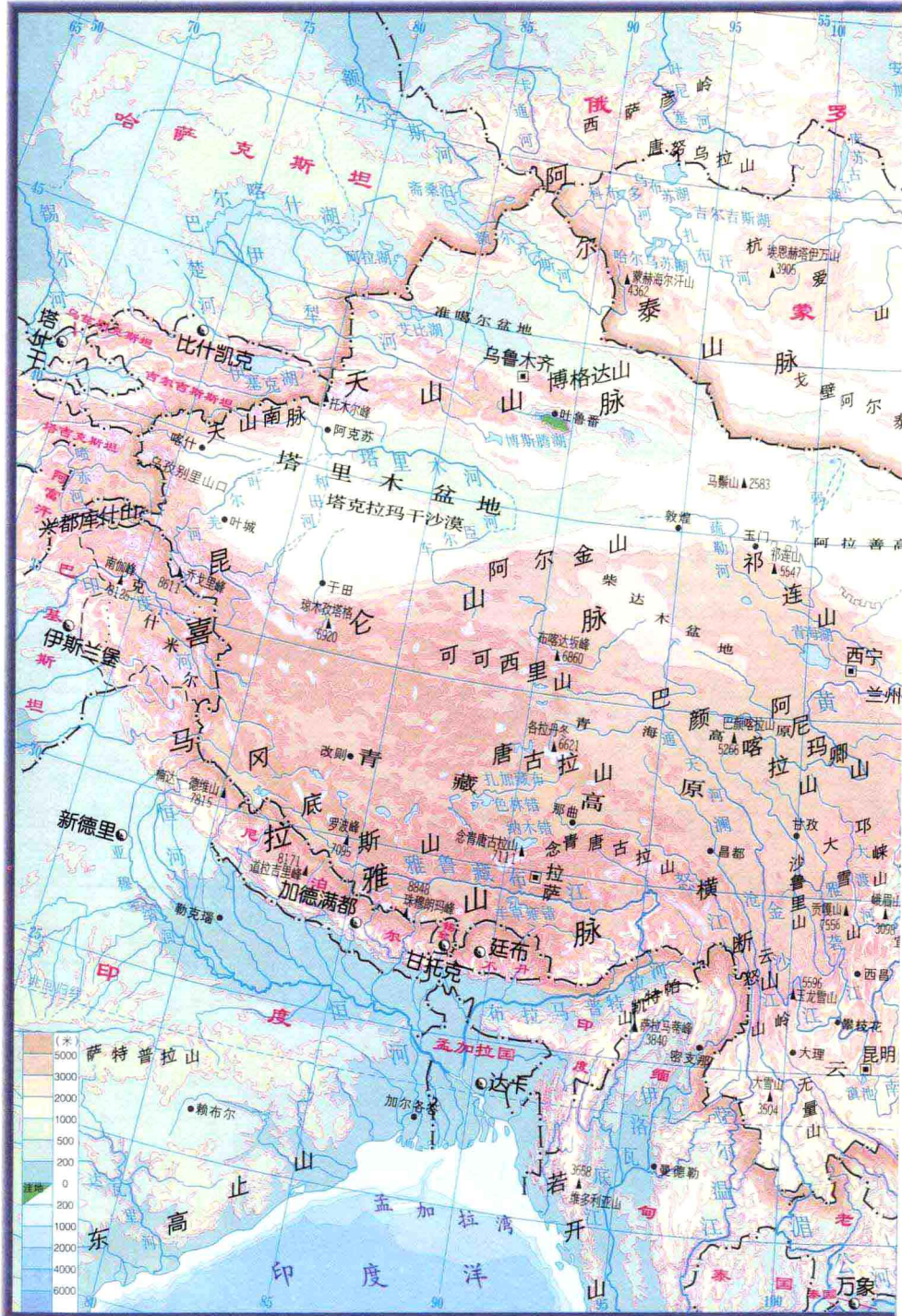


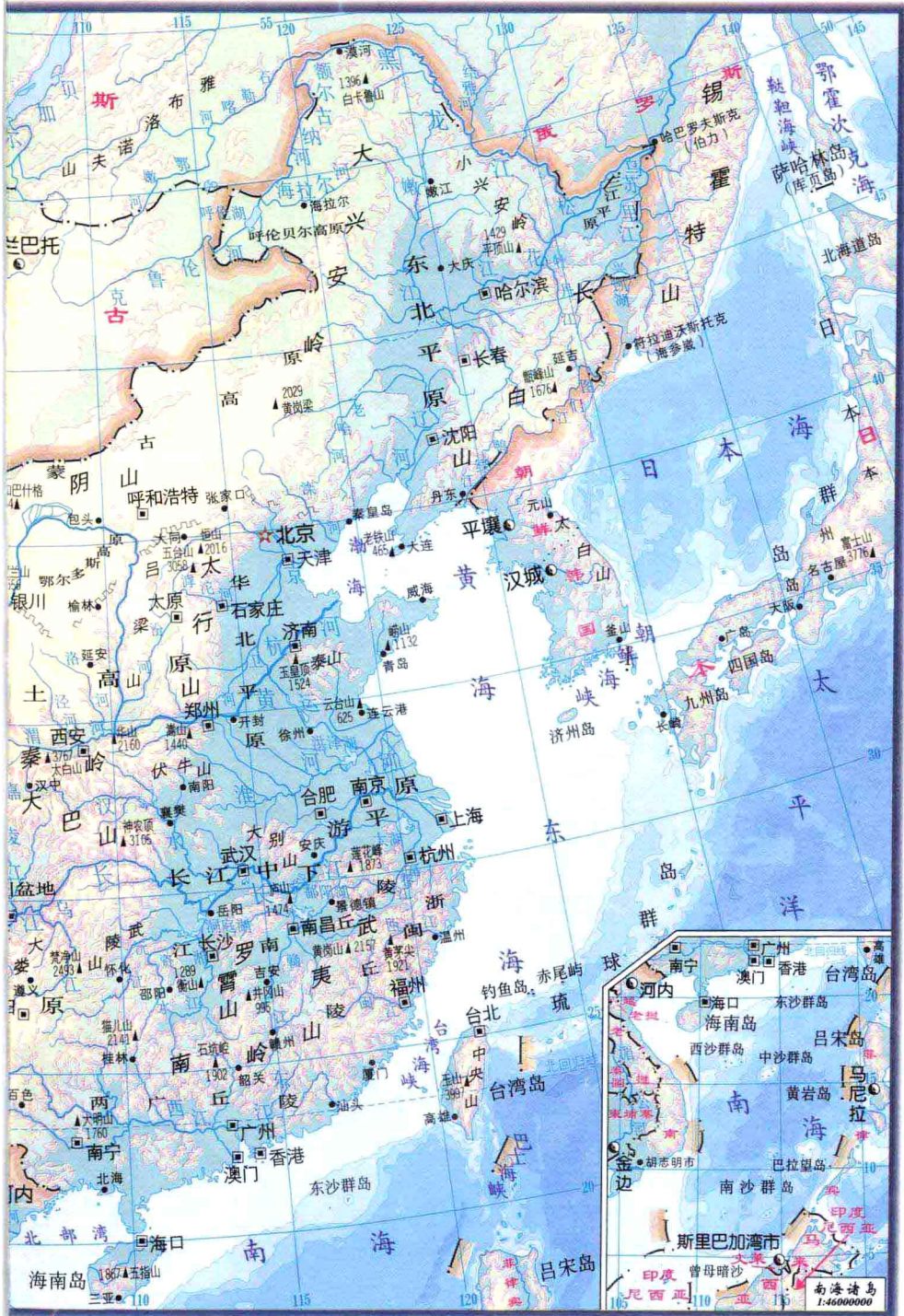




1:23000000

千米 0 230 460 690 920





1:23000000

千米 0 230 460 690 920

# 公路 水运



## 图例

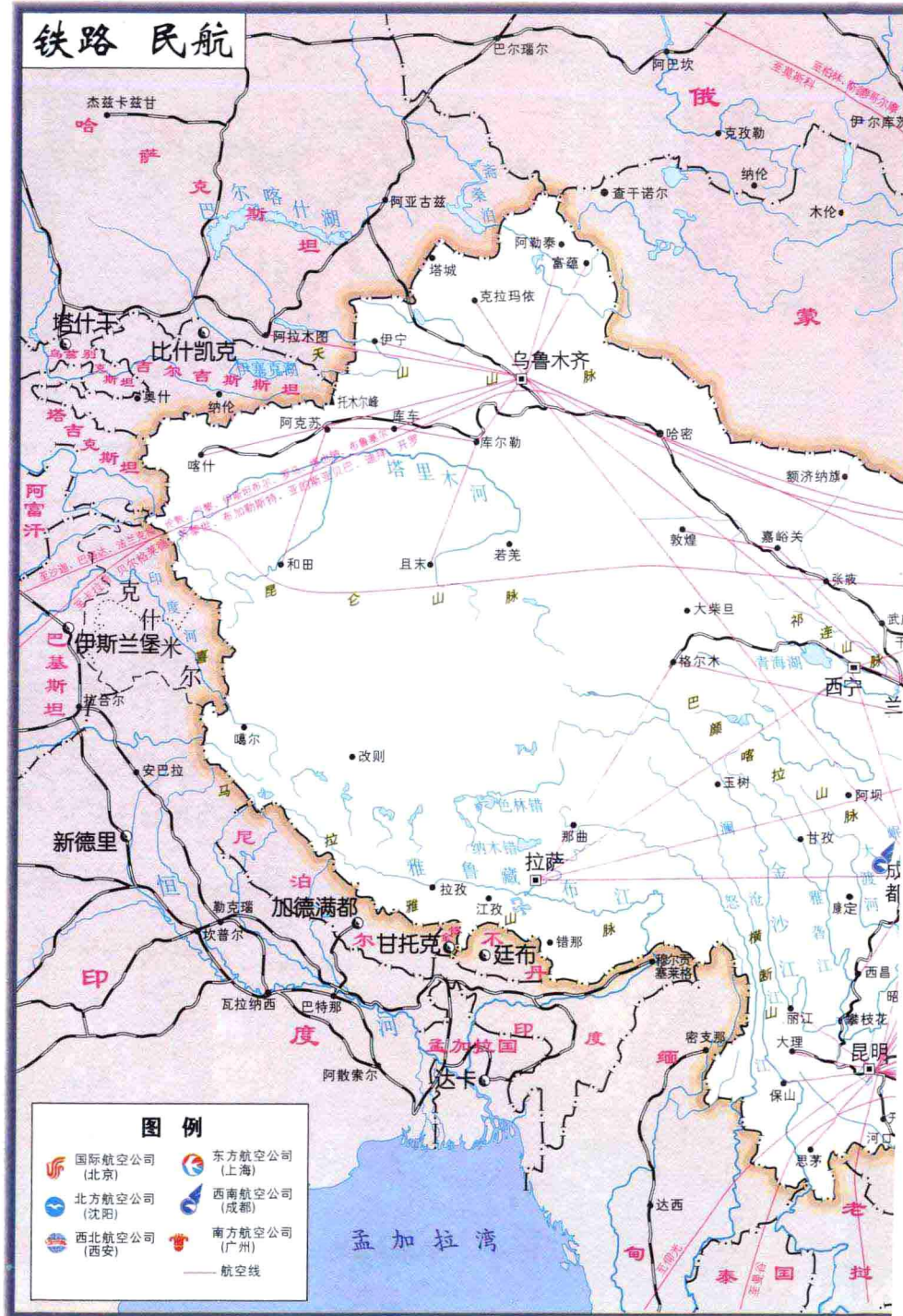
- 高速公路
- 主要公路
- 其他公路
- 通航河段



1:23000000

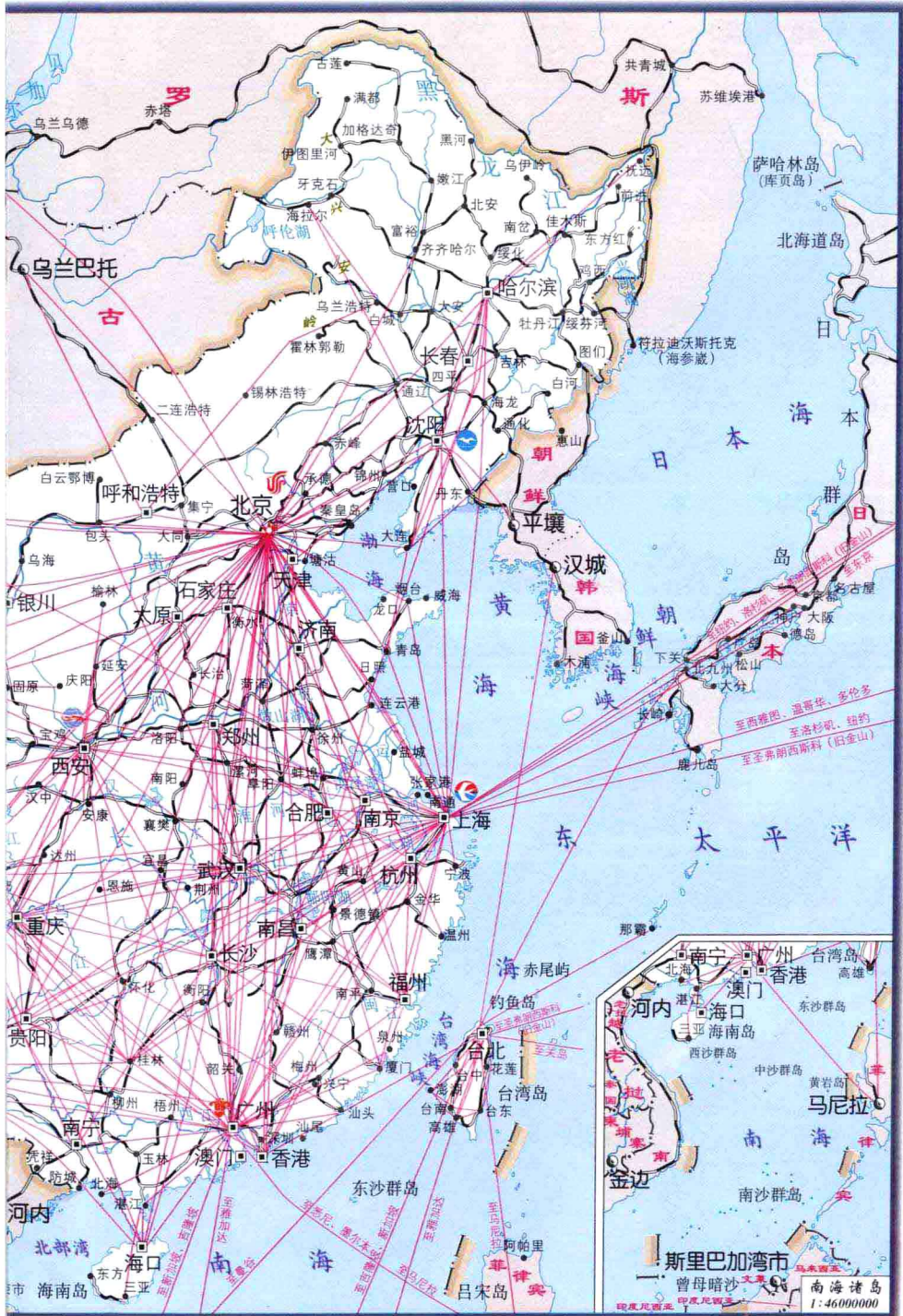
千米 0 230 460 690 920

# 铁路 民航



图例

- |   |   |
|---|---|
|  国际航空公司 (北京) |  东方航空公司 (上海) |
|  北方航空公司 (沈阳) |  西南航空公司 (成都) |
|  西北航空公司 (西安) |  南方航空公司 (广州) |
|   |  航空线         |



1:23000000

千米 0 230 460 690 920

ZHONGGUO



### 年平均气温



### 气温年较差

