


# ROUND THE WORLD



美洲 大洋洲之行



彩图版

# 环球旅行



ROUND THE WORLD

# 环球旅行



南美洲、北美洲、  
大洋洲

北方妇女儿童出版社

图书在版编目 (C I P) 数据

环球旅行 365 日 / 郭豫斌编著. — 长春: 北方妇女儿童出版社, 2001. 8

ISBN 7-5385-1808-8

I. 环... II. 郭... III. 地理—世界—美洲 IV. K91

中国版本图书馆 CIP 数据核字 (2001) 第 027546 号

## 环球旅行

## ROUND THE WORLD

---

出版者 ⊙ 北方妇女儿童出版社  
地 址 ⊙ 长春市人民大街 124 号  
电 话 ⊙ 0431-5642217  
印 刷 ⊙ 长春新华印刷厂  
开 本 ⊙ 16 开 (787 × 1092 毫米)  
印 张 ⊙ 32 印张  
主 编 ⊙ 郭豫斌  
编 者 ⊙ 常志刚 张志刚 安开学  
责任编辑 ⊙ 刘鹏翔  
技术编辑 ⊙ 孙 健  
版式设计 ⊙ 梁 健 刘荣阵 田书坡  
图 片 ⊙ 日中交流新闻社

---

2001 年 7 月第 1 版      2002 年 9 月第 3 次印刷



ISBN 7-5385-1808-8/I. 344

全套 (四册) 定价: 880.00 元



## 北美洲

世界最大的淡水湖群五大湖 .....	1
美洲的尼罗河科罗拉多河 .....	2
枫叶之国加拿大 .....	4
崇尚自由的新大陆美利坚合众国 .....	14
玛雅文明的发源地墨西哥 .....	28
追求自由的国度危地马拉 .....	38
森林之国伯利兹 .....	39
香蕉之国洪都拉斯 .....	40
建在火山上的国家萨尔瓦多 .....	41
火山湖泊之国尼加拉瓜 .....	42
美洲的花园哥斯达黎加 .....	43
美洲的咽喉巴拿马 .....	44
糖的国度古巴 .....	46
历史上的黑奴市场牙买加 .....	48
黑人国家独立的先驱海地 .....	49
加勒比海上的明珠安提瓜和巴布达 .....	50
黑人之邦巴巴多斯 .....	51





- 肉豆蔻之国格林纳达 ..... 52
- 拥有沥青湖的国家特立尼达和多巴哥 ..... 53

## 南美洲

- 世界最大的河亚马逊河 ..... 54
- 石油之国委内瑞拉 ..... 56
- 多水之乡圭亚那 ..... 57
- 绿色金子之国哥伦比亚 ..... 59
- 赤道之国厄瓜多尔 ..... 65
- 印加文明的发源地秘鲁 ..... 66
- 高原之国玻利维亚 ..... 69
- 足球王国巴西 ..... 74
- 半岛之国乌拉圭 ..... 84
- 混血人种的国家巴拉圭 ..... 85
- 世界最狭长的国家智利 ..... 86
- 探戈之乡阿根廷 ..... 88



## 大洋洲

- 大洋中的陆地 ..... 90
- 骑在羊背上的国家澳大利亚 ..... 92
- 绿色花园之国新西兰 ..... 112
- 磷矿之国瑙鲁 ..... 118
- 时差最多的国家基里巴斯 ..... 120
- 太平洋上的甜岛斐济 ..... 122
- 天堂鸟的国度巴布亚新几内亚 ..... 124




拉帕努伊 (智)

# 北美洲

## 世界最大的淡水湖群

### 五大湖

#### Great Lakes



马蹄瀑布鸟瞰



身临其境去体会尼亚加拉大瀑布的磅礴气势

五大湖位于北美洲的中东部,美国和加拿大之间。自西向东为苏必利尔湖、密歇根湖、休伦湖、伊利湖和安大略湖,除密歇根湖完全在美国境内外,其余均为美、加两国共有。五大湖接纳几百条小河、小溪注入,水量非常丰富,约占世界淡水湖泊总储水量的1/6。

五大湖中,伊利湖比安大略湖的水位高出99米,连接两湖的尼亚加拉河水流湍急,在石灰岩大崖壁处陡落,落差达50.9米,形成著名的尼亚加拉大瀑布。


五大湖及其周围地区,自然资源丰富,航运价值很大,是北美洲最大的航运系统,也是世界上最大的国际内陆航运系统之一,对美、加两国经济发展具有巨大作用。

五大湖还是北美洲内陆渔业主要集中区,主要渔产有湖鳟、白鱼、湖鲱,温暖浅水区中有富鲈、鳊、鲇等。19世纪后期开始,由于大量食肉的海鳗游入湖内,影响了湖鳟等食肉鱼类的生存,加上大量的废渣、废水造成湖水污染,鱼产量逐渐减少。20世纪采取积极的保护措施以后,鱼产量开始逐渐回升。

五大湖区也是世界著名的旅游胜地之一,美、加两国在沿湖地区辟有许多国家公园和避暑营地,每年吸引数百万的国内外游客来此游览度假。



安大略湖一景



安大略湖乔治亚湾的群岛景色

# 美洲的尼罗河 科罗拉多河

## River Colorado

### “美洲尼罗河”


科罗拉多河干流源出美国科罗拉多州中北部，南落基山脉中的弗兰特岭西坡，向西南流经犹他、亚利桑那、内华达、加利福尼亚等州和墨西哥西北端，注入加利福尼亚湾。全长 2333 公里，其中 145 公里在墨西哥境内。沿途接纳格林河、圣胡安河、小科罗拉多河、维尔京河和希拉河等 50 多条支流，流域面积 64.7 万平方公里。河水混浊，呈暗褐色，“科罗拉多”在西班牙语中即“染色”之意。每年泥沙入海量 1.63 亿吨。科罗拉多河对美国西南部和墨西哥西北部干旱地区的经济发展具有重要意义，素有“美洲尼罗河”之称。

### 科罗拉多大峡谷

科罗拉多大峡谷约长 443 公里，花岗岩山峡最深点的深度达 1600 米，宽度变化在 200 米 ~

29000 米之间。大峡谷从曾经是古代海底的亚利桑那州西北部的一个高原切割出来的。两条河流——古科罗拉多河和瓦拉派河切入高原后相遇，汇

合之后形成现今的科罗拉多河。在峡谷的深处有一个著名的红墙大洞穴，洞为拱形，是河流的侵蚀而天然形成的，就在山脚下。洞口巨大无比，远远望去是一个完美的浅弧形。洞里像一个有着穹顶的巨大广场，据说可以坐下 5 万人。



科罗拉多河上的游人

### 大峡谷里的土著人

科罗拉多大峡谷里随处可以看到历史上土著人的生活遗迹，早在 5000 年前，美洲印第安人就在科罗拉多大峡谷里生活了。除了那时的人们进行宗教活动时制作的小雕像之外，几乎没有留下



任何可以说明他们生活形态的遗迹。土著人举行宗教仪式的场所大多难以进入。据推猜当时的猎人们必须手持柳条束才得以进去，这些柳条往往被编织成精美的沙漠山羊形象，并在仪式中被象征性地消灭掉，据说这样可以确保未来的平安。后来，这些最早的土著人神秘地失踪了。


## 大峡谷的岩壁

科罗拉多大峡谷的岩石展现了一幅石质的地质史画卷。

位于峡谷顶部最年幼的岩石有2.25亿年的历史，底部岩石的历史已超过20亿年。各层岩石均含有海洋动物、树和恐龙的化石。两岸的岩壁一层一层地升向天空，红、绿、黄、褐层层点染，随着太阳的移动和云影的漂移，山壁的色彩也在不断地变化着。也许正是它的魔幻般的色彩使得科罗拉多大峡谷成为全世界旅游者关注的热点。



科罗拉多河鸟瞰







# 枫叶之国加拿大

## Canada



### 加拿大现状

北美洲北部国家。

东濒大西洋，西临太平洋，北接北冰洋，东北隔巴芬湾与格陵兰岛相望，海岸线长2万多公里。西北与美国阿拉斯加州接壤，南与美国本土毗邻，陆界线长8892公里。面积约997.61万平方公里，居世界第二位；人口约2970万，居民中外来移民及其后裔约占总人口的99%，其中英裔占40%，法



裔占26.7%，土著居民约占1%，其他为世界各地移民。多数信奉天主教和基督教新教。英语和

法语为官方语言。全国分为10个省和2个地区。首都渥太华。

### 国旗

红、白两色被确定为加拿大国家的颜色。中间白地表示加拿大广阔无垠的国土，枫树是加拿大的国树，枫叶是加拿大民族的象征。



### 历史上的加拿大



原居民为印第安人和因纽特人。17世纪初，法、英殖民者先后入侵。1763年英、法7年战争后，加拿大成为英国殖民地。1791年，

英国划分了以法裔为主的“下加拿大”和以英裔为主的“上加拿大”，相当于今魁北克省和安大略省。1867年英国议会通过英属北美法案，成立了联邦制的加拿大自治领，由上、下加拿大和新斯科舍、新不伦瑞克组成。1880年英国政府把北极群岛交给加拿大。1905年增设艾伯塔和萨斯喀彻温两省。1931年加拿大在英联邦内获得完全独立。1949年英国将纽芬兰岛移交给加拿大，成为联邦政府一个省。



林立在加拿大的摩天大厦



# 加拿大的民族风情

## 加拿大的“第一个民族”

人们将印第安人和因纽特人称为加拿大的“最早的民族”，因为在欧洲移民到来之前，他们已经在加拿大生活了很长时间。后来，移民接管了他们的土地，使得土著人生活在贫困之中。从1970年起，加拿大政府尝试让这些土著居民重新回到加拿大社会中来，但是很多土著居民却宁愿继续保持他们古老的文化和传统。



狩猎的因纽特人



因纽特人的小屋

北极圈一带的白天雪地是因纽特人生活的空间，他们主要以捕鱼为生。他们建造的雪屋别具一格，用坚硬厚实的雪块从地面层层堆砌成一个半圆形的屋子，再在前端开个出口当作门。这就是因纽特人躲避风雪的家。

## 黑克开拓村

黑克开拓村是一座绿树掩映的村落，这里的几十幢古老建筑，仍然保留着19世纪中叶加拿大农村的典型风貌。从朴实、典雅的大门走进村内，悬挂着许多图片，这些图片讲述了加拿大早期发展的情况。村里有打铁室、印刷室、制



黑克开拓村的大门

鞋室、储藏室以及邮局、学校、教堂、商店、诊所、村公所等旧式房屋。

## 卡尔加里集会

自1923年起，加拿大每年都有成千上万的人拥向卡尔加里，参加一年一度的集会。其中，最有趣的活动是驯马表演。卡尔加里集会还有丰富多采的现代舞蹈等活动，更是引人注目。



现代舞蹈表演

# 加拿大的名胜古迹

## 亨利城堡

亨利城堡是一座著名历史建筑，初建于1812年的英美战争期间，目的是为保护位于港湾的英国军火库。1832年到1837年间，用石灰石修建城堡。1841年到1842年修建的军用库房将炮台与主建筑连为一体，成为一处重要的军事设施。1891年，亨




亨利城堡远眺

亨利城堡被军队遗弃，成为一片废墟。1936年，人们在原址开始了修复城堡的工程。两年以后，雄伟壮观的亨利城堡又一次打开了它的大门，成为一座军事博物馆和旅游景点。

古城堡里有依水而建的炮台，乌黑的火炮朝向远方，身着戎装、威武庄严的士兵们在城堡内巡逻、站岗。

### 魁北克城堡

位于上城区的魁北克城堡高约120米，周围有护城河环绕。17



魁北克城堡

世纪前期，“新法兰西之父”桑普兰曾居住此地。1694年，新法兰西的总督也曾在此建立总督府。

第二次世界大战时，英国首相丘吉尔与美国总统罗斯福曾在这里举行著名的魁北克会议。魁北克城堡内现有25幢建筑物，其中最宏伟的一幢建于1892年，是典型的法国古典建筑，也是魁北克城的标志，现在为法伦蒂那城堡大饭店。大饭店有宽阔的铜制倾斜大屋顶和塔楼以及典雅的红色砖墙，气势非凡。从古老的城堡上可以俯瞰圣劳伦斯河的优美景色。

## 伟大的国际主义战士诺尔曼·白求恩

### 白求恩的故事

白求恩从小就是一个性格顽强、有好奇心、自立而有主见的人。6岁时，白求恩曾从家乡去多伦多探索大城市的秘密。白求恩的祖父是19世纪下半叶名扬北美的外科医生。从懂事起，白求恩就羡慕挂牌行医，由于父亲无力负担几个孩子上大学的费用，白求恩便以勤工俭学的方式读完中学和大学课程，并获得医学博士学位。

1914年，第一次世界大战爆发，白求恩中断了在多伦多大学的生物学学业，应征入伍，参加了加拿大皇家陆军



白求恩故乡一景

医疗队。战后，他曾一度留在英国从事医学研究工作。1928年初，他迁居蒙特利尔，在皇家维多利亚医院担任加拿大胸外科开创者爱德华医生的第一助手达5年之久，并两次当选为美洲胸外科学会执行委员和加拿大皇家医学会顾问。1936年夏天，法西斯势力在西班牙抬头。内战爆发后，白求恩志愿赴西班牙服务。1938年1月8日，为了中国人民的抗日战争，白求恩不远万里来到中国，在战斗的最前线抢救伤员，他毫不利己、专门利人的国际主义精神深深感动着八路军指战员。1939年11月12日，白求恩因在一次手术时不幸感染中毒，牺牲于河北省完县，为中国人民的解放事业献出了他宝贵的生命。



白求恩纪念馆内部景观

### 白求恩纪念馆

1976年8月30日，与白求恩故居相距只有20米远的白求恩纪念馆正式对公众开放。加拿大外交部为纪念馆落成举行了揭幕仪式，中国政府向纪念馆赠送了有关白求恩在华活动的实物、模型、文字资料和图片等。目前，白求恩故居和纪念馆由加拿大环境部公园管理局管理。为了恢复白求恩故居的本来面貌，格雷文赫斯特城的居民们把搜寻原来室内家具和物品一事视为神圣而光荣的任务。在他们的大力协助下，故居内那架1810年生产的脚踏风琴，古色古香的老式写字台、高背椅、书架，市场上早已绝迹的煤油灯、取暖炉，以及精致的瓷器、手工绣品、圣诞贺卡等都被找回，并按照1890时的样子陈设。



白求恩故居内景

### 白求恩故居

白求恩故居位于加拿大安大略省的格雷文赫斯特，伟大的国际主义战士诺尔曼·白求恩大夫就出生在这里。格雷文赫斯特位于多伦多市以北150公里处，道路两旁是葱茏的树木和绿色的草坪，掩映一座座典雅矮小的房屋，处处显现出北美乡村小镇的古老风韵。诺尔曼·白求恩的故居是一幢两层砖木结构的小楼，周围种有苍翠挺拔的松柏，房前竖有一块说明牌。1973年，加拿大联邦政府购买了这幢建筑，并组织历史学家和考古工作者进行考察研究，同时还收集了大量失散的文物。经过修缮，这幢小楼恢复了1890年时的原貌。



白求恩故居



美丽的湖泊

## 加拿大的自然风光

### 自然地理

国土的主体是波状起伏的低高原和平原低地，海拔不足500米的地区约占国土总面积51%；



平原景观

500~1000米的地区约占28%；山地主要分布在周缘，海拔1000米以上的地区约占国土总面积21%，其中西部是高大连续的年轻褶皱山脉，东南边缘以及北极群岛的北缘和东北缘为久经侵蚀的

古老山地。第四纪冰期时，全境几乎全为冰川覆盖，地形深受冰川作用影响，冰蚀和冰碛地貌广布。

### 加拿大的河流和湖泊

加拿大河湖众多，水面面积合计75.5万平方公里，约占国土总面积的7.6%。年径流量22670亿立方米，居世界第五位。

全国河流分属北冰洋流域、太平洋流域、大西洋流域三大流域系统。湖泊多属冰川成因。位于加、美边界上的五大湖（37%属加、63%属美）以及呈弧状排列的温尼伯湖、阿萨巴斯卡湖、大奴湖、大熊湖等，构成世界上最大的湖带。这些大湖带散布成千上万小湖，如温尼伯湖东南有3000个，萨斯喀彻温省伦德尔湖东南有7500

个。还有很多数不胜数的小湖泊，像星星一样点缀在加拿大。湖泊总蓄水量约1.88万立方公里，占世界湖泊总蓄水量的15%。




冰川形成的湖

注意啦！前边有一个美丽的大瀑布，小心骑车！

我知道！





## 尼亚加拉瀑布

世界著名瀑布之一。位于尼亚加拉河上。在印第安语中，“尼亚加拉”意即“雷神之水”。宽大的水帘被居中的一座宽约350米的长形小岩岛戈特岛一分为二：东边美国境内部分称亚美利加瀑布；西边加拿大境内部分呈半环状，故名马蹄瀑布。


尼亚加拉瀑布是世界名胜。游客可从摩天大

楼远眺，也可乘直升飞机或登上专设的望塔纵览全景。其中加拿大的斯凯仑塔高达160米，上设巨大的圆盘状旋转餐厅。游客还可乘坐游艇就近观赏浪花飞溅的奇景，或穿过崖壁地道直通大瀑布脚下，倾听惊涛骇浪的怒吼。入夜，两岸聚光灯从四面八方照射在瀑布上，五光十色，迷离神奇。

# 加拿大的现代都市

## 渥太华

加拿大首都。位于安大略省东南的渥太华河南岸，跨里多运河和里多河两岸。人口73.8万。市区坐落在许多小山丘和圆形河谷平原之上。渥太华原是一个经营木材和皮毛的小镇，1867年英国维多利亚女王选它为加拿大首府。现成为全国政治与文化中心、第四大城和水陆空交通枢纽。渥太华河从市区西南向东北奔流，水势湍急，



渥太华一景

河中多岩岛、瀑布、急流，如香蒂瀑布的涡流，里多瀑布的水帘雾幕，德斯谢内急流的遏浪岩壁和湖上的点点白帆，构成一幅流泉、水乡景色。渥太华河畔的国会山林平原则一片农田碧浓阴芳草之美。秋

的万山红遍的枫叶；春天，姹紫嫣红的郁金香，使渥太华获得了“加拿大最美城市”的名声。

## 多伦多

加拿大第一大城市。安大略省省会。位于安大略湖西北岸的湖滨平原上，有屯河和恒比河穿流其间，水路交通十分发达。“多伦多”意为“富饶的土地”。18世纪中期，法国人为了保护同印第安人的贸易，同时也为反对英国的竞争，在当地建起碉堡。在美国独立战争后的10年，成为英国殖民者的避难所。1787年，英国人以廉价从印第安人手中购得这块土地，改称约克城，1834年恢复旧称。1881~1914年先后两次合并了附近城市范围。现有人口306万。市内息，市容繁



多伦多电视塔

高楼如林，车流不华。市中心高耸着伊顿百货商店的巨大晶体建筑和50多层的商会大厦等，给人以深刻的工业化与现代化的气息。位于西弗伦特街的世界最高电视塔，是553米的加拿大国家电视塔，可远眺邻国美国。



多伦多市政厅



多伦多鸟瞰






蒙特利尔市内一景

## 北美洲的“巴黎”——蒙特利尔

蒙特利尔位于魁北克省西南部，圣劳伦斯河及其支流环抱的一个岛屿上，是加拿大主要工业、金融、文化中心和国家重要港口，也是全世界讲法语的最大城市之一，有人口 125 万，其中 80% 是法裔。蒙特利尔的历史可以追溯到 16 世纪。1535 年，法国航海家雅克·卡蒂埃船长远渡重洋，寻找通向东方的道路，他是第一个来到蒙特利尔的有文字纪录的航海家。卡蒂埃受到山坡上千余名印第安人的欢迎，他将该山命名为蒙特利尔，法语意为“皇家山”，蒙特利尔因此而得名。蒙特利尔市曾是加拿大自治领的首府。1844 年到 1849 年，蒙特利尔是加拿大首府。1959 年，蒙特利尔获准建立都市自治。

## 蒙特利尔市区风景

蒙特利尔是一座山城，城市环皇家山而建，圣劳伦斯大街纵贯全市，将市区一分为二。东边是古老的旧市区，这里是蒙特利尔最早的发祥地，今天它依然存有堡垒古城的遗风，建筑风格妩媚和谐，鹅卵石铺成的道路蜿蜒细长，盘旋在纪念碑、古玩店、喷泉、餐馆和剧场之间。现在辟为公园的武器广场有着悠久的历史，广场上矗立着法国人底梅松纳夫的纪念碑，还有建于 1683 年的圣萨尔庇斯神学院和建于 1824 年的圣母院。后者为北美最大的教堂，这是一座哥特式风格的建筑，高度达 83 米，内部是绝妙的木雕构造，每天来此参观者络绎不绝。城市的西部是新市区，这里有百货公司和大服装店以及豪华旅馆，现代化建筑林立。1962 年在维尔——玛丽广场上建成一座 45 层高的十字形大楼，以及一座大型地下市场。1967 年，修建了著名的国际博览会大厦。



蒙特利尔市内的  
大教堂



美丽的蒙特利尔