


最新世界分國精圖

普及本

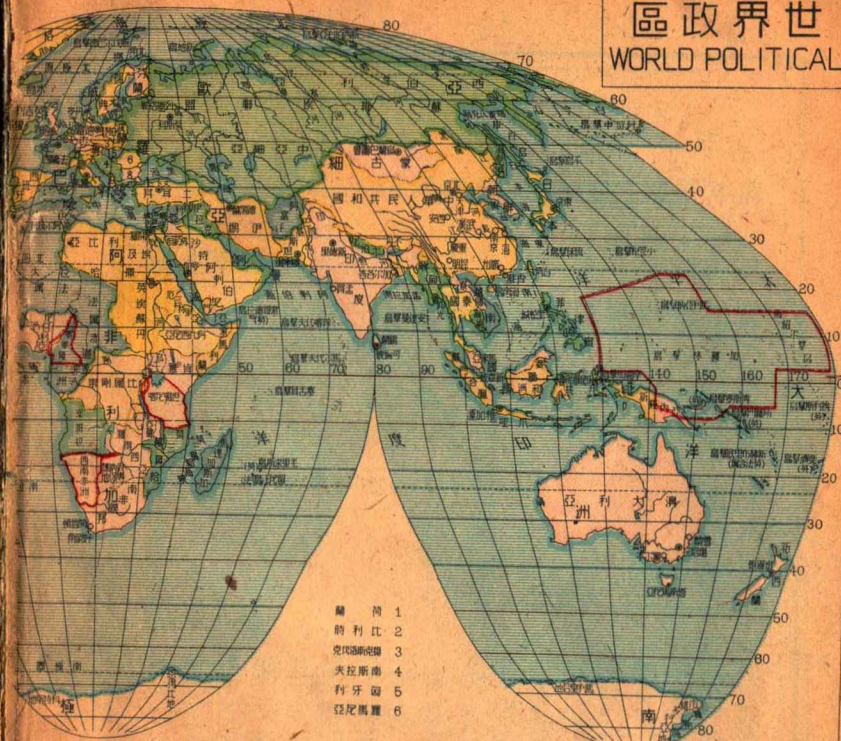
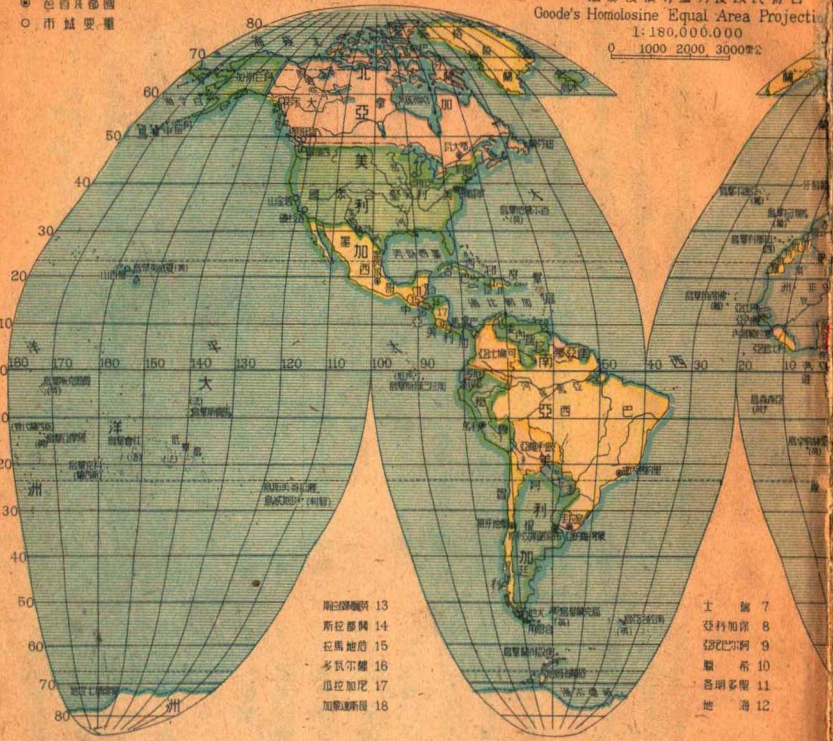


亞光輿地學出版社

◎ 首都 國
○ 市 城 要 重

法影投積等瓣分度歐氏特古
Goode's Homolosine Equal Area Projection
1:180,000,000
0 1000 2000 3000 哩

區政界世
WORLD POLITICAL



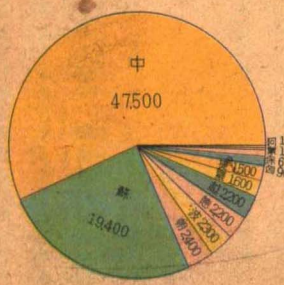
- 13 加拿大
- 14 美國
- 15 巴西
- 16 智利
- 17 阿根廷
- 18 南美洲

- 7 蘇聯
- 8 中國
- 9 印度
- 10 日本
- 11 英國
- 12 法國

- 1 澳洲
- 2 紐西蘭
- 3 荷蘭
- 4 比利時
- 5 法國
- 6 德國

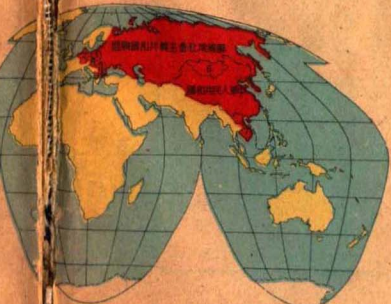
人

一單位一萬人



- 6 古南
- 7 蒙
- 8 亞利加
- 9 克伐洛
- 10 亞尼巴

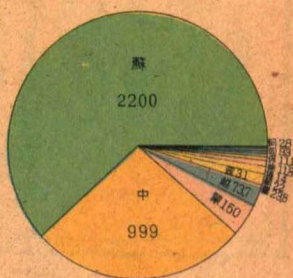
圖勢現家國義主 民新及義主會社

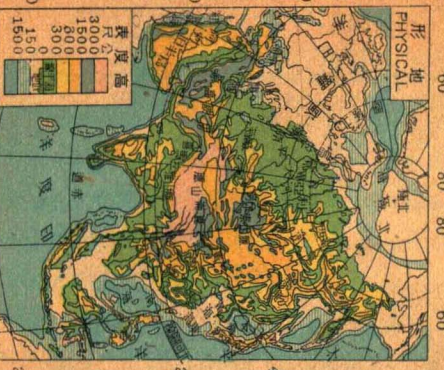
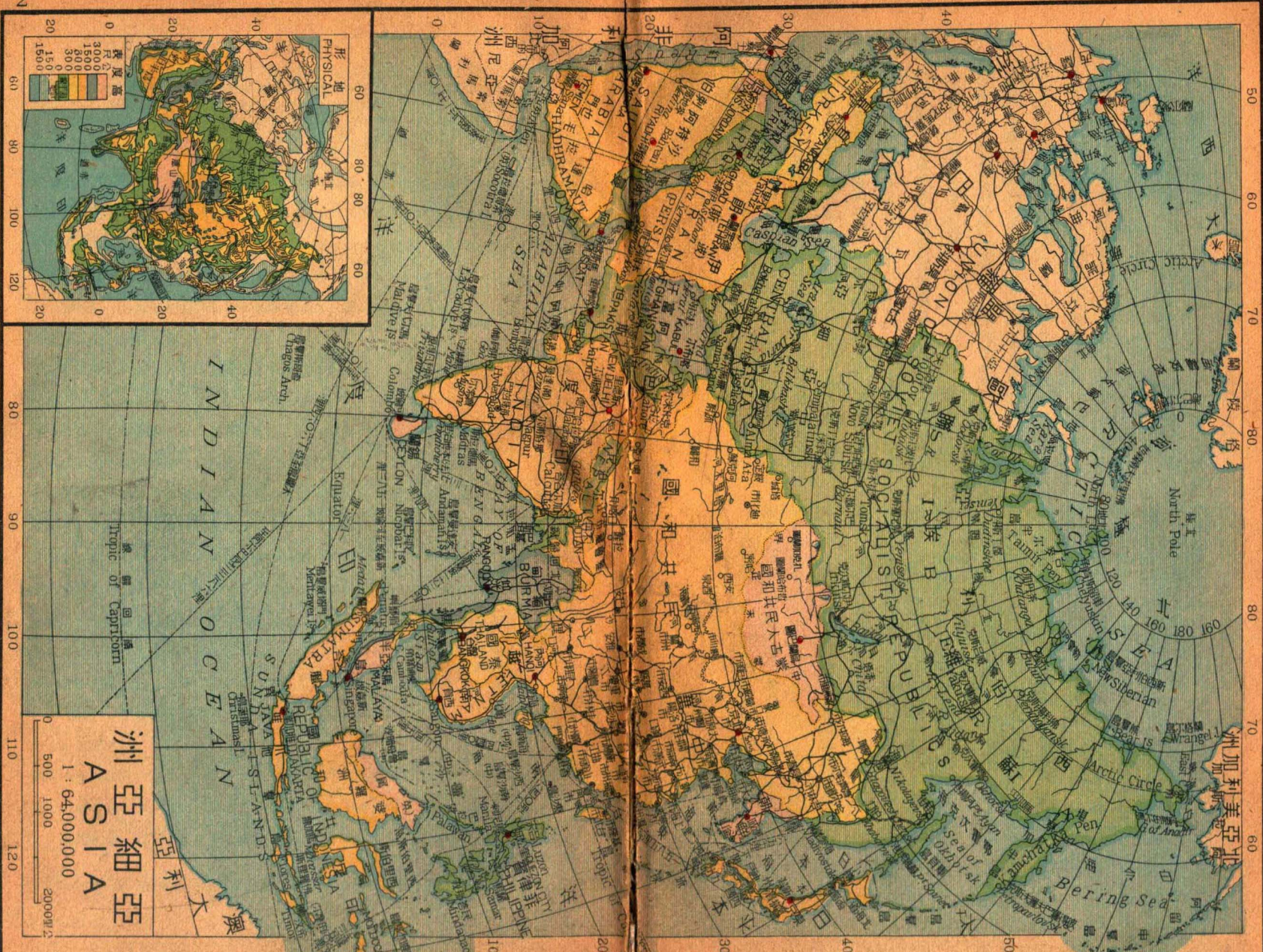


- 1 牙利
- 2 意
- 3 志尼
- 4 蘇
- 5 波

積 面

一單位一萬平方公里





亞洲細亞

ASIA

1 : 64,000,000

20000尺

赤道

印度洋

Bonne's Projection 法影投氏度

中國和蒙古
中國和蒙古

CHINA AND MONGOLIA

1:25,400,000

0 100 200 400 600 公里

80 85 90 95 100 105 110 115 120 125 130 135 140



45
40
35
30
25

45
40
35
30
25

例

通沙長山家業縣專行省道行省師部行未圖
 縣城 縣政 縣治
 市鎮 縣公 縣區
 國洲說筆色填諸古市市市市會公界界界界

● ○ ☆ ★ ◆ ●

南島各海南

1:50,000,000

0 200 400 600 公里

海參崴形勢圖

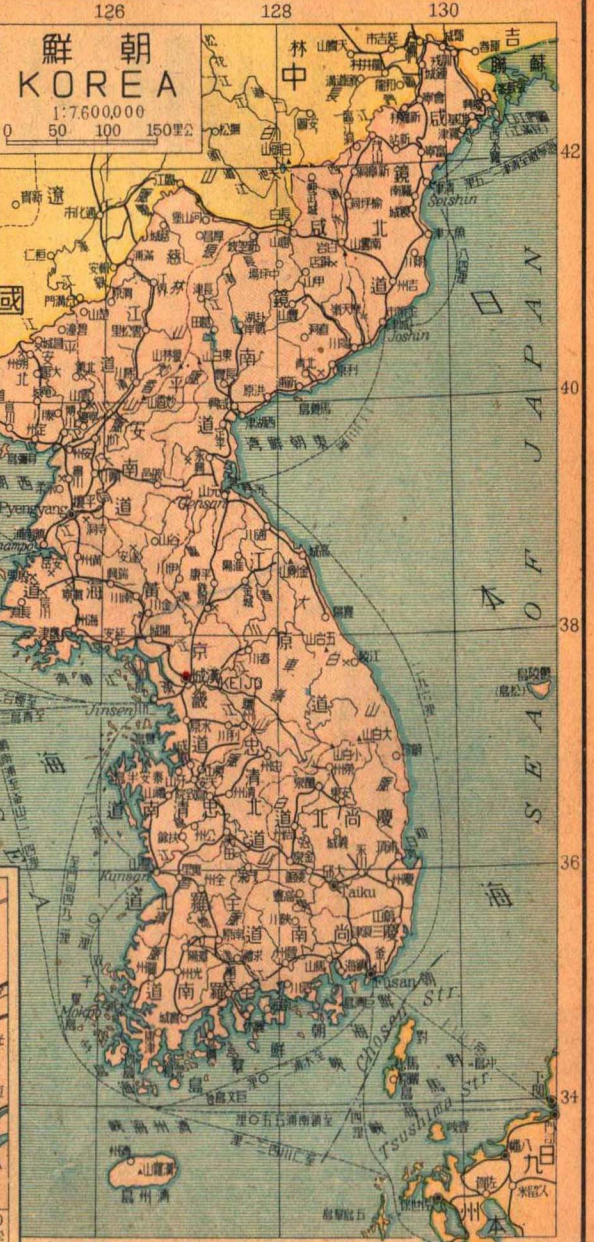
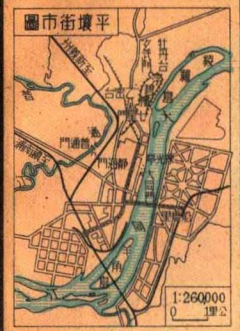
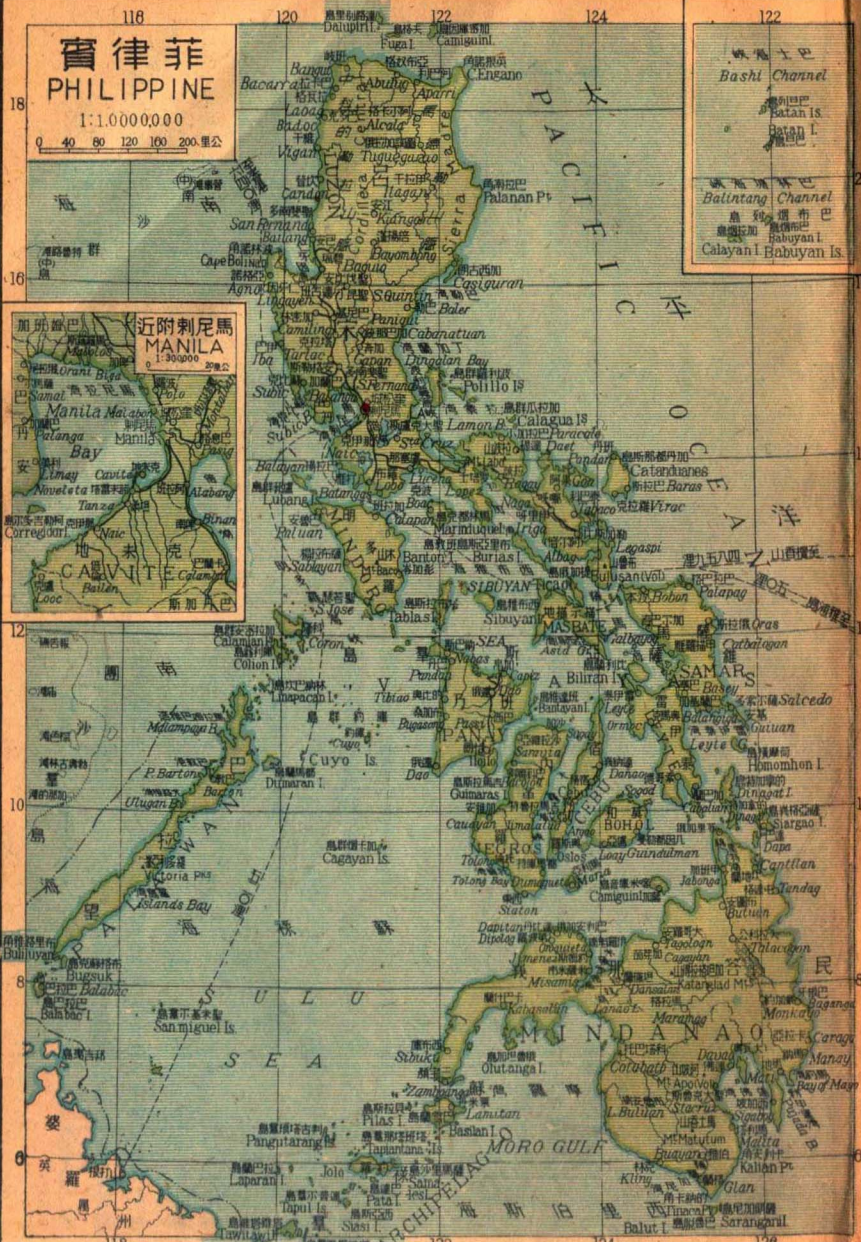


蘇維埃聯邦
亞洲部分
SOVIET UNION IN ASIA

1:35,000,000

0 200 400 600 800 1000里公







圖近附戶神及阪大
1:450,000
0 2 4 6 8 哩

圖近附濱濱及京東
1:450,000
0 2 4 6 8 哩

日本
1:1,000,000
0 50 100 200 哩

Comic Projection 法影投產圖

132

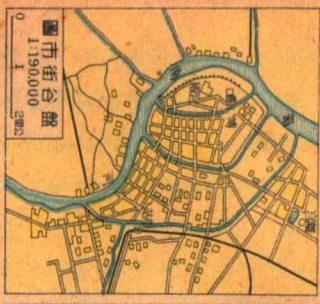
140

144

島南南中 SOUTH CHINA PENINSULA

1:13,400,000

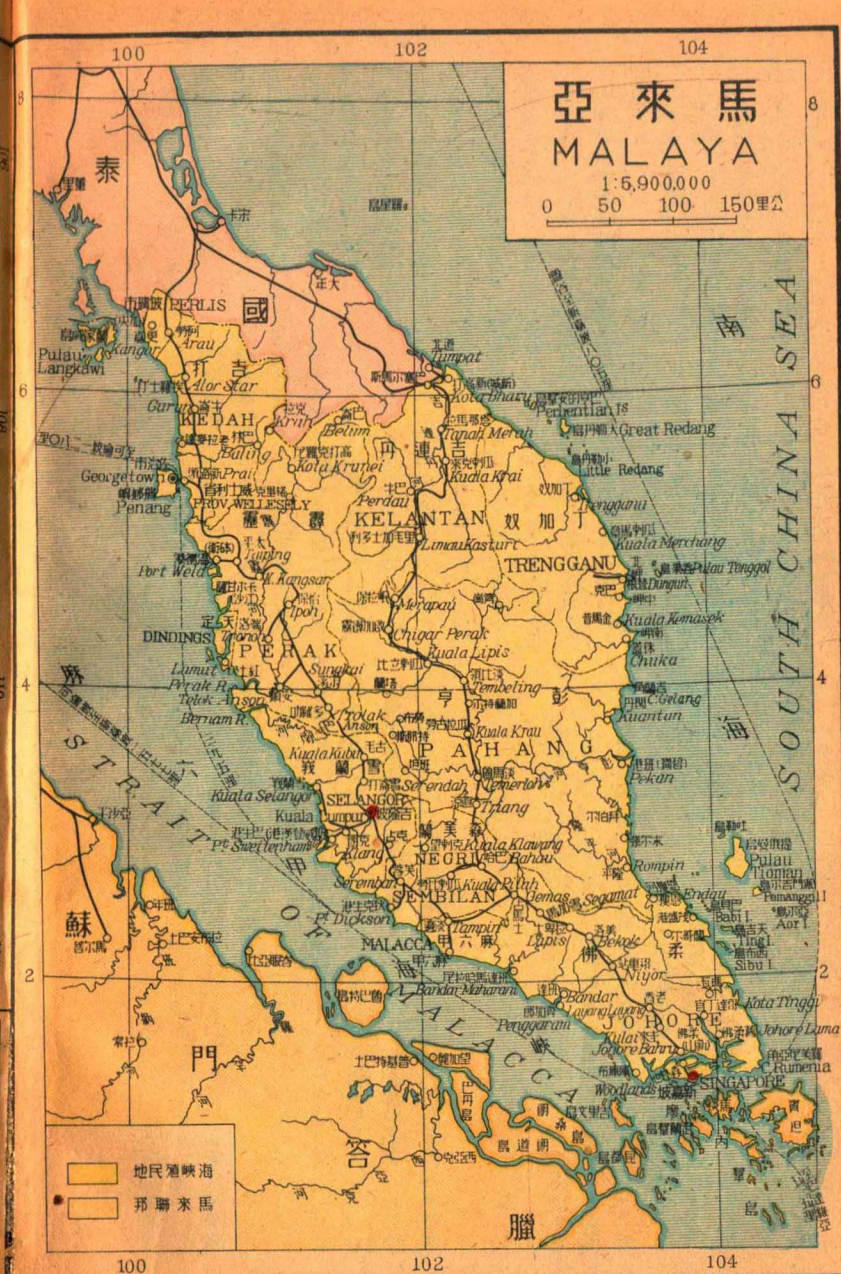
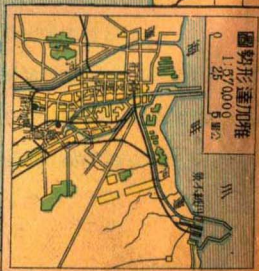
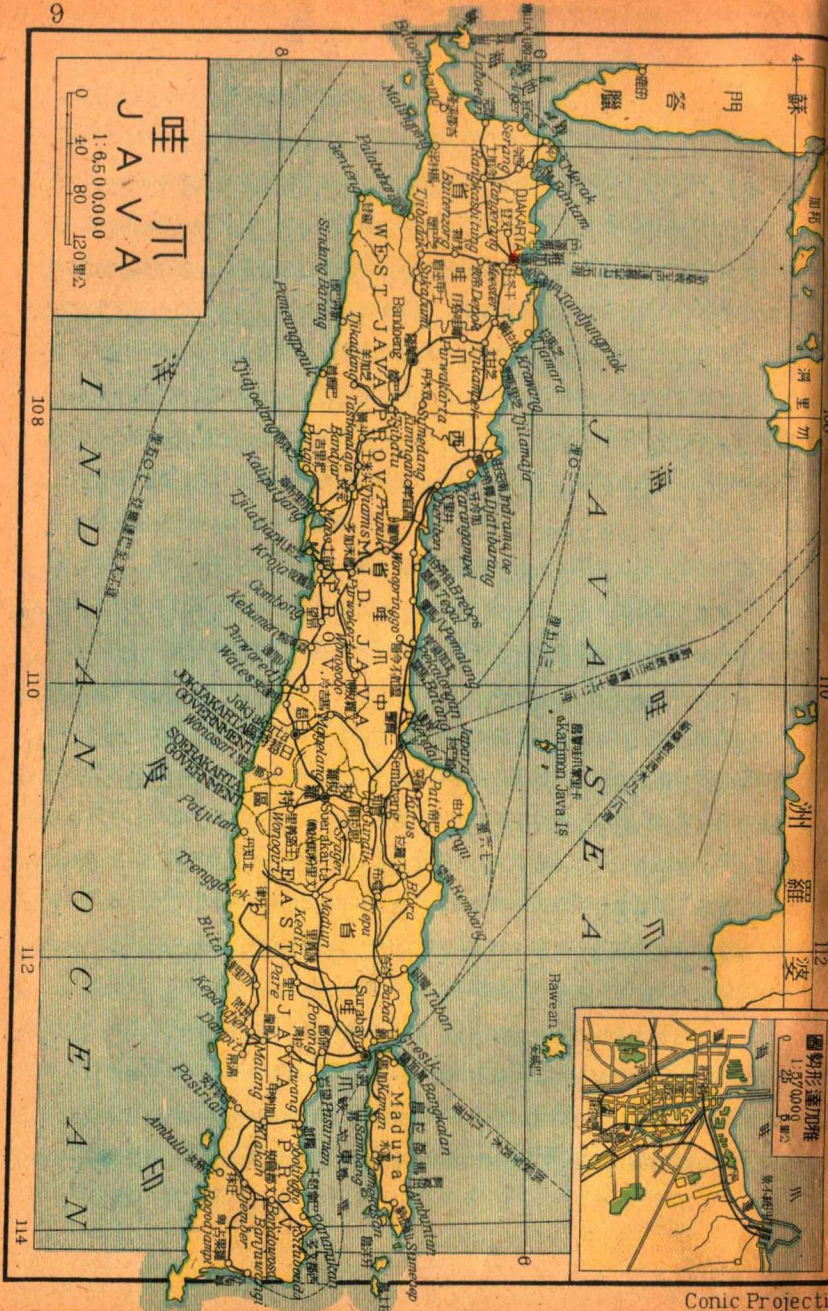
0 100 200 300 400哩



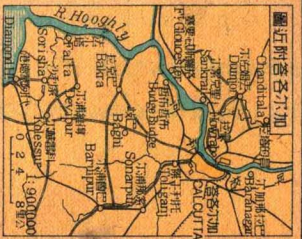
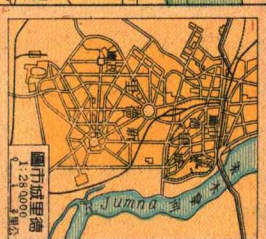
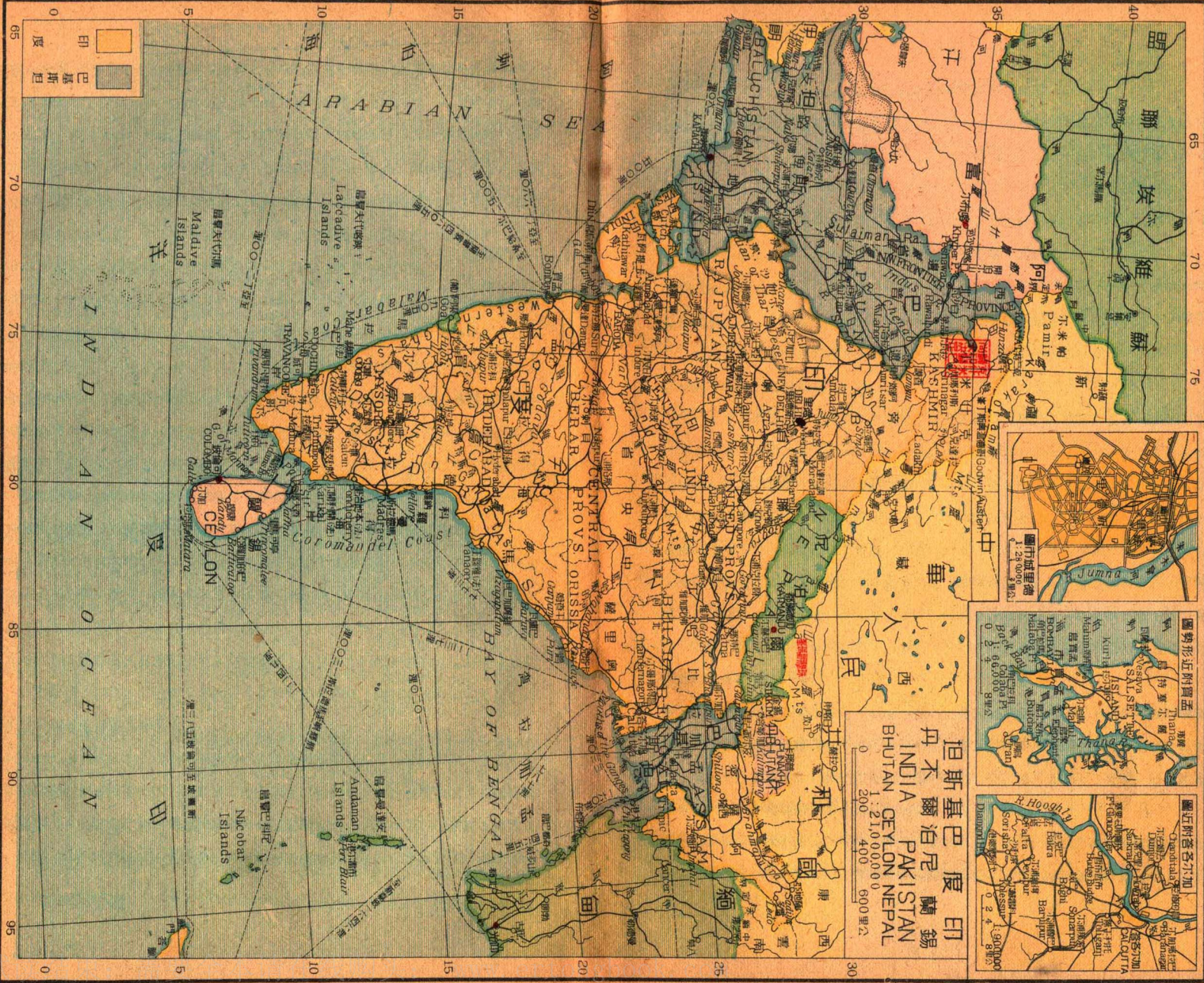


島羣洋南
EAST INDIES
1:23,500,000
0 200 400 600 800里公

Conic Projection 法影投羅圖



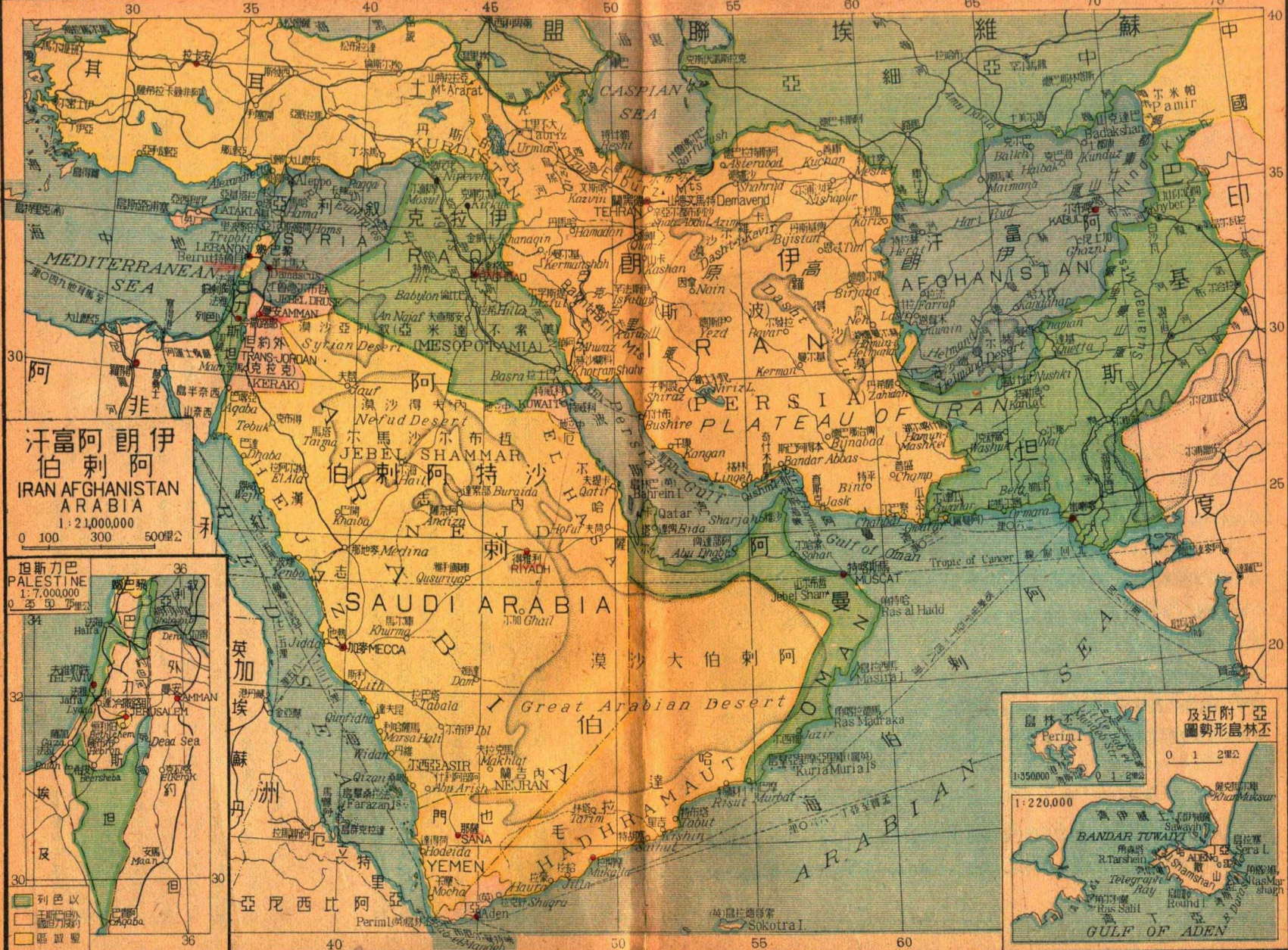
Conic Projection 法影投畫圖



丹 旦 斯 基 巴 度 錫
 不 爾 泊 尼 蘭 印
 INDIA PAKISTAN
 BHUTAN CEYLON NEPAL
 1:21,000,000
 0 200 400 600 里公

印 度
 巴基斯坦

Conic Projection 法 影 投 畫 圖



汗富阿朗伊
伯刺阿
IRAN AFGHANISTAN ARABIA
1:2,100,000
0 100 300 500里公

耶路撒冷
PALESTINE
1:7,000,000
0 至 里公

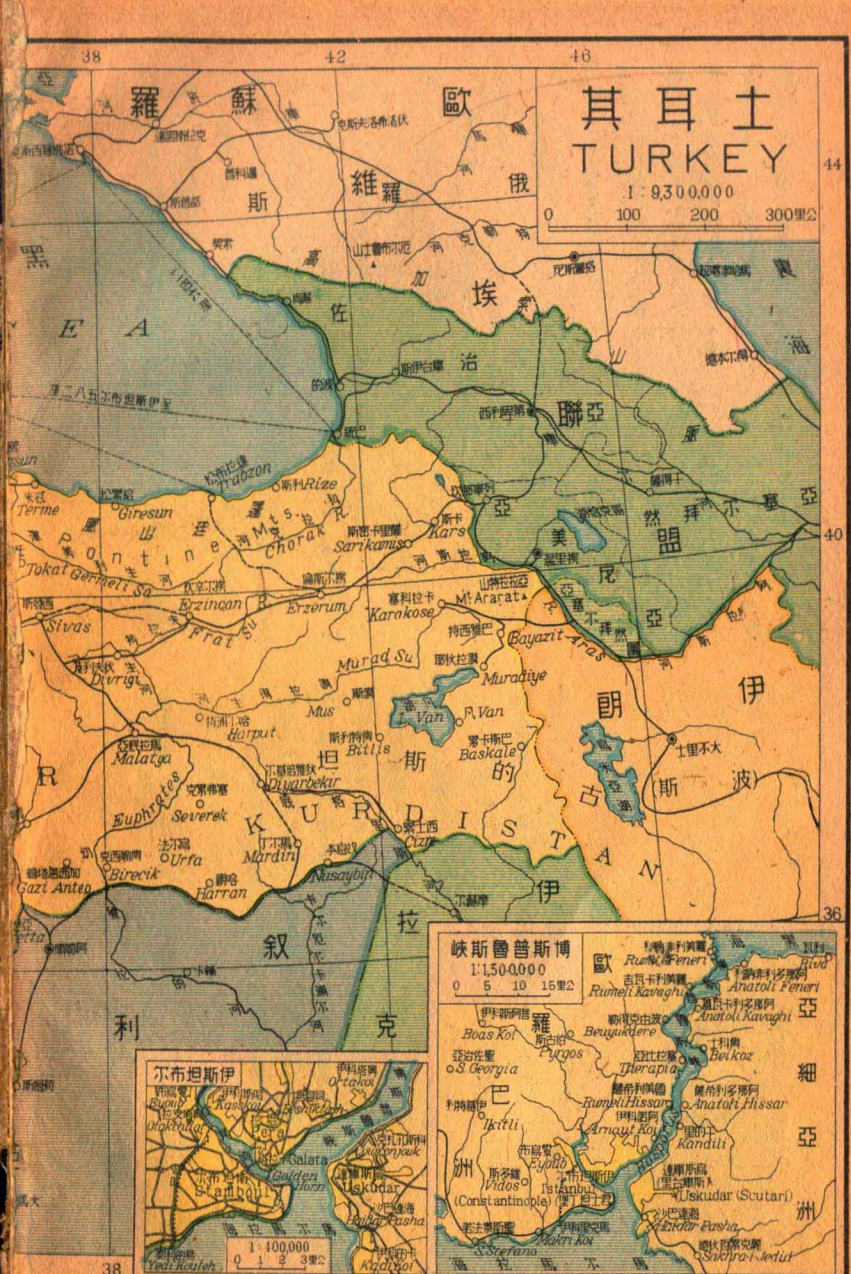
英加埃蘇丹洲及反

亞尼西比阿

及近附丁亞
圖勢形島林丕
0 1 2里公
1:350,000

BANDAR TUWAIJ
1:220,000

- 以色列
- 波斯(外)
- 波斯(內)
- 聖地牙哥



東西南兩半世界主要國旗




比利時王國



蘇維埃社會主義共和國




中華人民共和國



保加利亞人民共和國



義大利共和國



羅馬尼亞人民共和國



埃及王國



古巴人民共和國



南非聯邦



波蘭共和國



澳大利亞聯邦




捷克斯拉夫共和國



新西蘭



北越人民共和國



墨西哥共和國



南越民主共和國



美利堅合眾國



芬蘭共和國



土耳其共和國



日本




丹麥王國



瑞典王國



以色列



中國人民共和國



大韓民國



菲律賓共和國



古巴人民共和國



北越民主共和國



芬蘭共和國



丹麥王國



瑞典王國



中國人民共和國



中華民國



北越民主共和國



北越民主共和國



中國人民共和國



挪威王國



匈牙利王國



中國人民共和國



印度




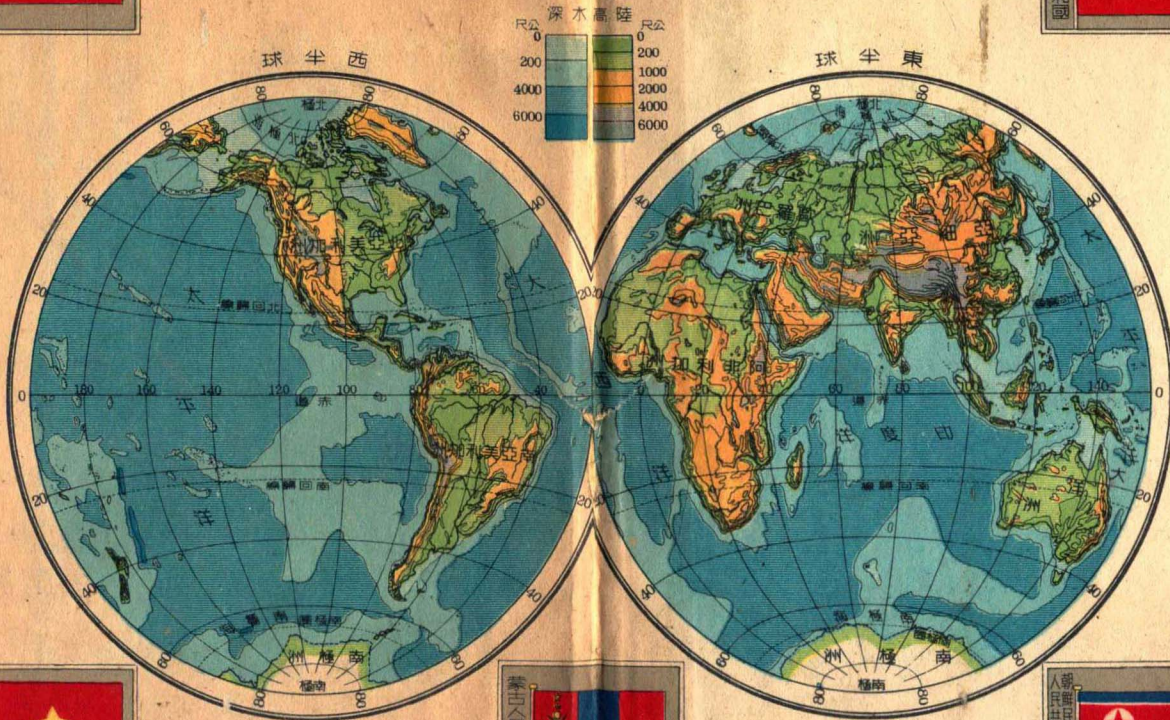
中華民國



北越民主共和國



中國人民共和國




墨西哥共和國



北越民主共和國



美利堅合眾國




芬蘭共和國



土耳其共和國



日本



丹麥王國



瑞典王國



以色列



中國人民共和國



大韓民國



菲律賓共和國



古巴人民共和國




北越民主共和國



芬蘭共和國



丹麥王國



瑞典王國



中國人民共和國



中華民國



北越民主共和國



北越民主共和國



中國人民共和國



挪威王國



匈牙利王國



中國人民共和國



印度



中華民國



北越民主共和國



中國人民共和國

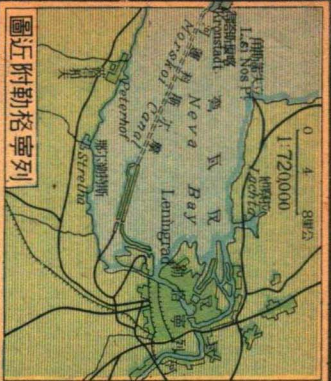


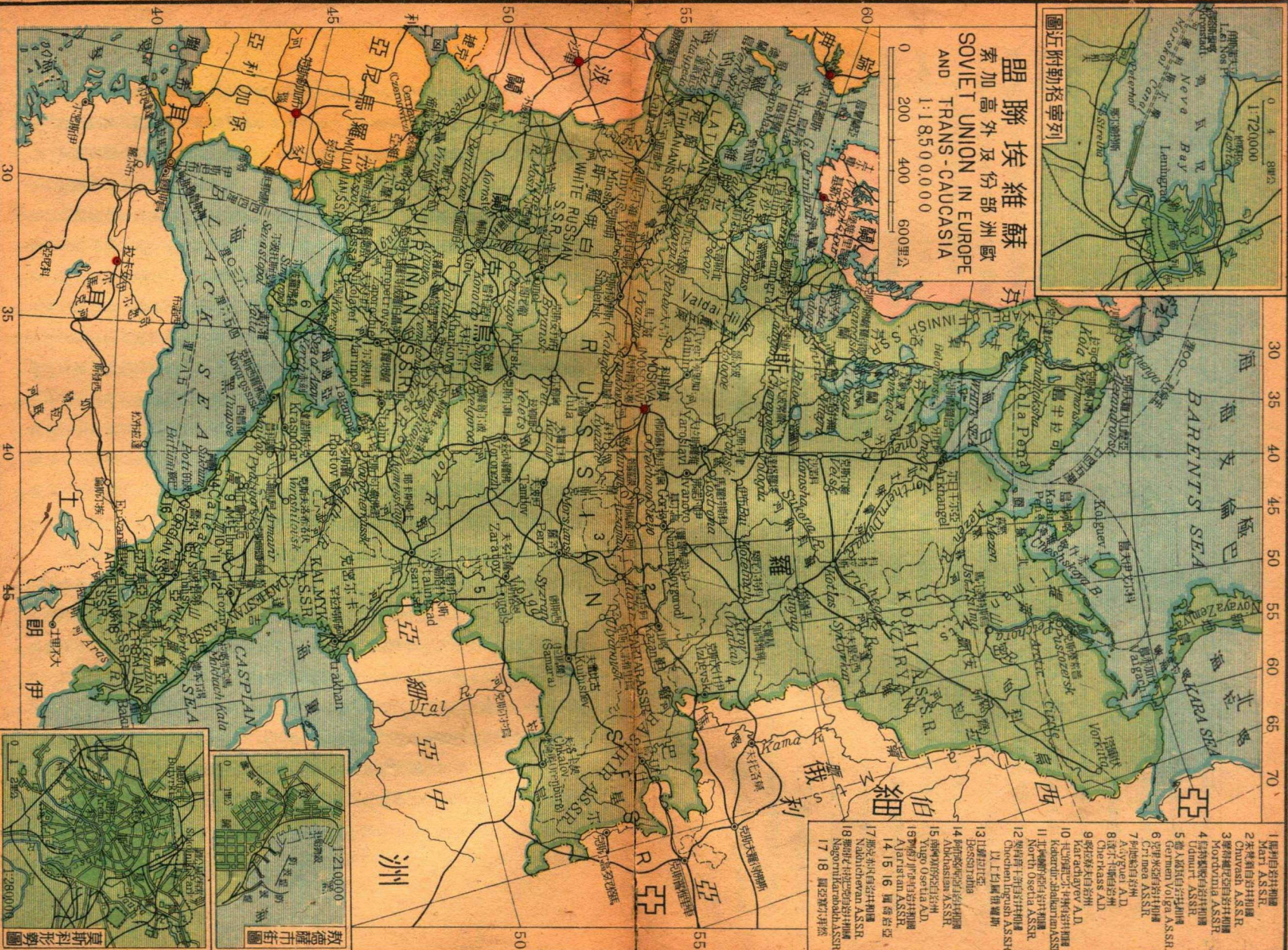
圖1 近附勃格寧列

蘇維埃聯邦
及外高加索
歐洲聯盟

SOVIET UNION IN EUROPE
AND
TRANS-CAUCASIA

1:18500000

0 200 400 600公里



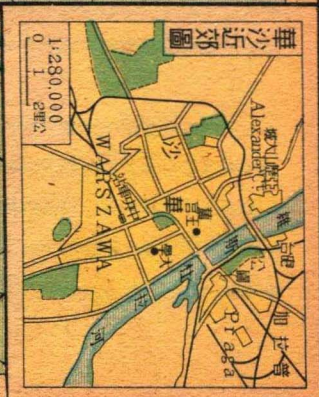
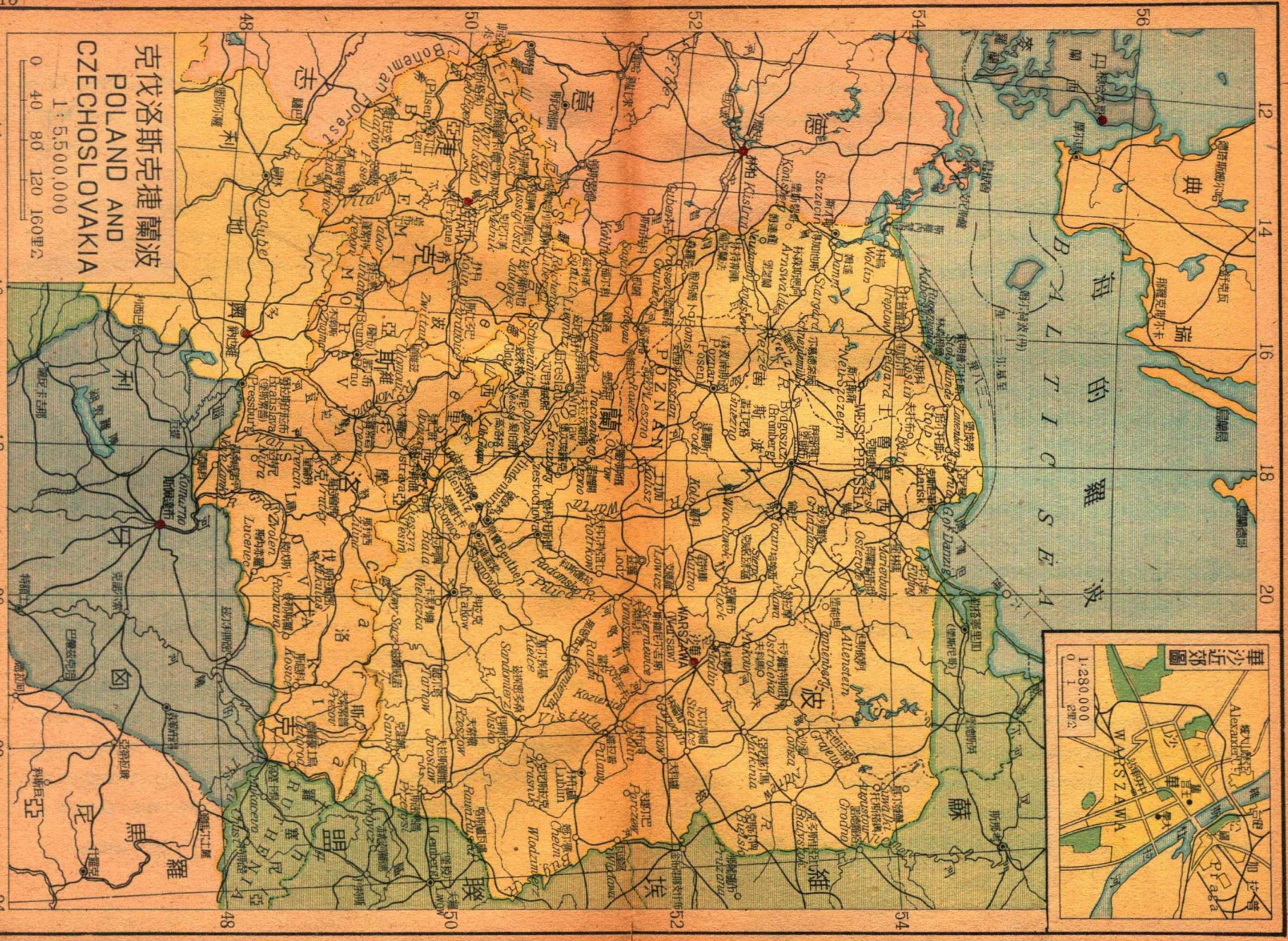
- 1 莫斯科自治州
- 2 萊特曼自治州
- 3 庫爾斯克自治州
- 4 庫爾斯克自治州
- 5 庫爾斯克自治州
- 6 庫爾斯克自治州
- 7 庫爾斯克自治州
- 8 庫爾斯克自治州
- 9 庫爾斯克自治州
- 10 庫爾斯克自治州
- 11 庫爾斯克自治州
- 12 庫爾斯克自治州
- 13 庫爾斯克自治州
- 14 庫爾斯克自治州
- 15 庫爾斯克自治州
- 16 庫爾斯克自治州
- 17 庫爾斯克自治州
- 18 庫爾斯克自治州
- 19 庫爾斯克自治州



莫斯科地形圖



列寧格勒市街圖





亞尼馬羅 利牙匈
夫拉斯南及
HUNGARY ROMANIA
& YUGOSLAVIA
1:6,200,000
0 40 80 120 160哩