



ZHONGGUO FEN SHENG GONGLU JIAOTONG DI TU JI



中国分省 公路交通地图集

中国地图出版社



中国分省 公路交通地图集

ZHONGGUO FEN SHENG
GONGLU JIAOTONG DITUJI

中国地图出版社

责任编辑	陈振华 吴林昌
审校	申士安 孟潇卉
撰文	金符
封面设计	冯光美
制印工艺设计	陈洪烈 邹义和
重版修订	朱大仁 何红艳



中国分省公路交通地图集

* * *

中国地图出版社主编制版出版

河北三河艺苑胶印厂印刷

新华书店北京发行所发行

* * *

787×1092 16开 9¼印张

1992年6月第3版河北第5次印刷

ISBN7-5031-0904-1/P·24

新登记证号：(京)066

印数：410001-530000

定价：9.50元

本图上中国国界线系按照我社1989年出版的1:400万《中华人民共和国地形图》绘制。

编 辑 说 明

一、为适应经济建设发展和人民物质文化生活水平日益提高的需要，我们编印了《中国分省公路交通地图集》。这本地图集是汽车司机、旅行者、工作人员出差使用的工具书，也是交通、经济、科研等业务管理部门的参考书。图面公路等级分明，大小站点清晰，色彩鲜明，以利行车中辨认。为便于查阅，图边标有相邻图幅的图号。

二、本图集共有地图34幅，其中总图3幅（中国政区、中国主要公路、中国气候），省区公路图31幅，省行政中心城市图30幅；附有中国公路、中国气候统计资料、各省区简要介绍及公路主要营运线路里程表等。

三、本图集公路分为高速公路、油面干线公路、干线公路、油面普通公路、普通公路、简易公路六级。市、县汽车站点突出表示。主要公路加注了站间里程。大部分城市图表示了交通限制路线（部分城市图因资料不全，未能表示）。

四、本图集行政区划资料截止1991年6月。

五、本图集由于地图比例尺较小，双线路较宽，只能表示公路走向和居民点、河流之间的相对关系。公路建设事业在不断发展，图表内的站间里程，如与实际有出入，应以当地交通部门公布的里程为准。

六、本图集在编辑过程中，承有关部门积极提供资料和图件，并给予热情支持；河北省测绘局制图队承担了清绘工作，谨此表示感谢。在工作中虽经反复审核校对，仍难免存在错误，恳请读者批评指正。








































七、重版由中国地图出版社劳动服务公司清绘。

编者













图

例

省、自治区、直辖市图

	铁路		地级市行政中心		井、泉、温泉
	高速公路		县级行政中心		运河
	油面干线公路		村镇及站点 (外国城镇)		渠道
	干线公路		国界 未定国界		海岸线
	油面普通公路		地区界		浅滩
	普通公路		省界		岛屿、珊瑚礁
	简易公路		河流		蓄洪区
	公路里程及端点		水库及闸坝		沼泽、盐沼泽
	隘口		湖泊		长城
	航海线及里程		伏流河		山峰
	首都		瀑布		古迹
	外国首都		季节河		火山
	省级行政中心		季节湖		沙漠

城 市 图

	市区持通行证 行车范围		车辆渡口		汽修厂
	货运机动车禁行路		停车场		禁鸣喇叭街道
	机动车禁行路		加油站		医院
	车辆单行路		旅馆		绿化地

目 录

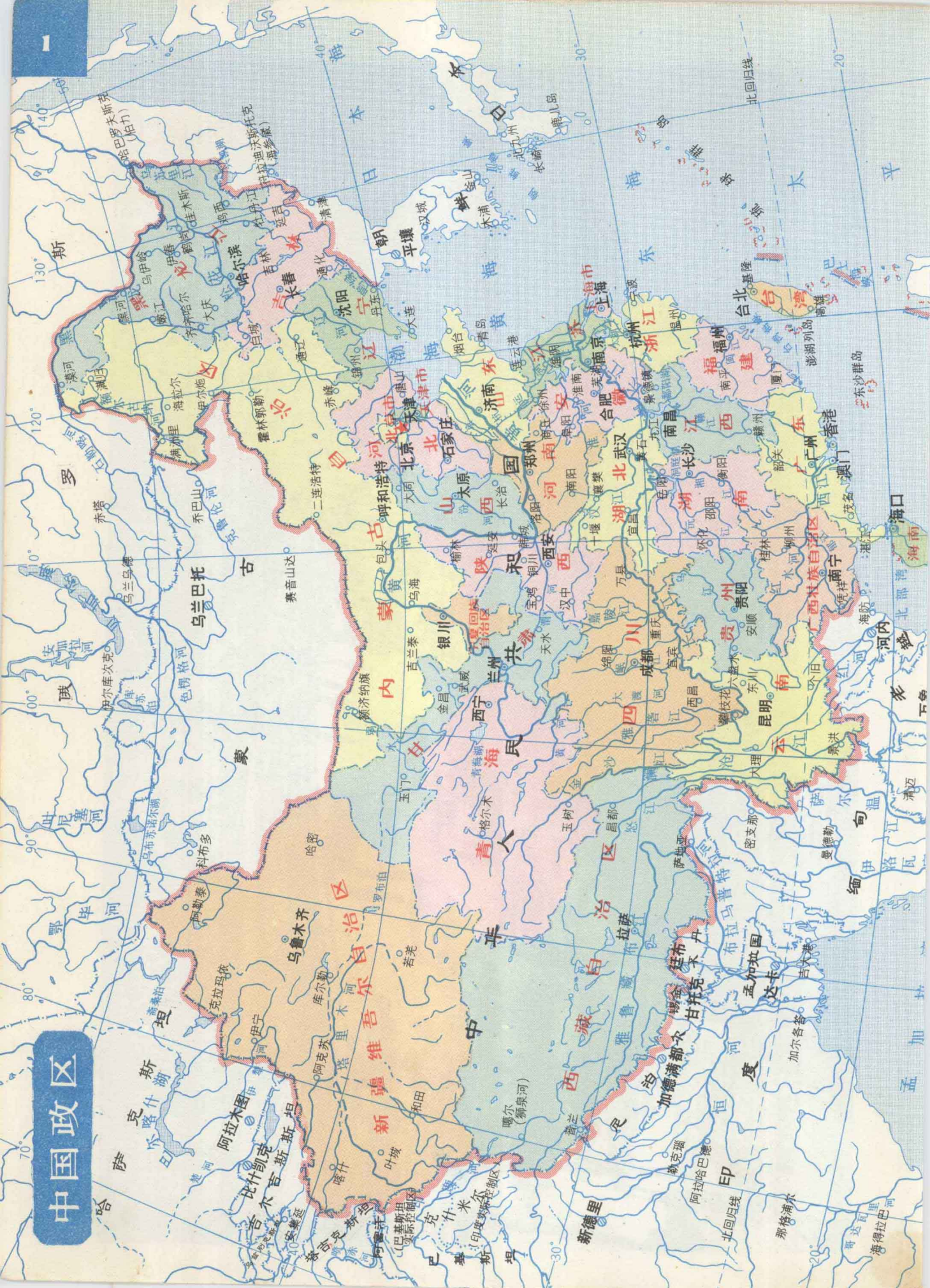
图号	内 容	比 例 尺
1	中国政区	1:24 000 000
2	中国主要公路	1:18 000 000
3	中国气候(中国年平均气温、中国年降水量)	1:24 000 000
4	北京市	1:740 000
5	天津市	1:600 000
6	河北省	1:2 300 000
7	山西省	1:2 000 000
8	内蒙古自治区	1:6 600 000
	呼和浩特附近	1:4 000 000
9	辽宁省	1:2 200 000
10	吉林省	1:2 500 000
11	黑龙江省	1:4 000 000
12	上海市	1:600 000
13	江苏省	1:2 000 000
14	浙江省	1:2 000 000
15	安徽省	1:2 000 000
16	福建省	1:2 000 000
17	台湾省	1:2 000 000
18	江西省	1:2 000 000
19	山东省	1:2 000 000
20	河南省	1:2 300 000
21	湖北省	1:2 200 000
22	湖南省	1:2 300 000
23	广东省	1:2 500 000
24	海南省	1:1 040 000
25	广西壮族自治区	1:2 400 000
26	四川省	1:3 800 000
27	贵州省	1:2 200 000
28	云南省	1:3 800 000
29	西藏自治区	1:5 500 000
30	陕西省	1:2 500 000
31	甘肃省	1:4 500 000
32	青海省	1:4 000 000
33	宁夏回族自治区	1:1 300 000
34	新疆维吾尔自治区	1:6 700 000

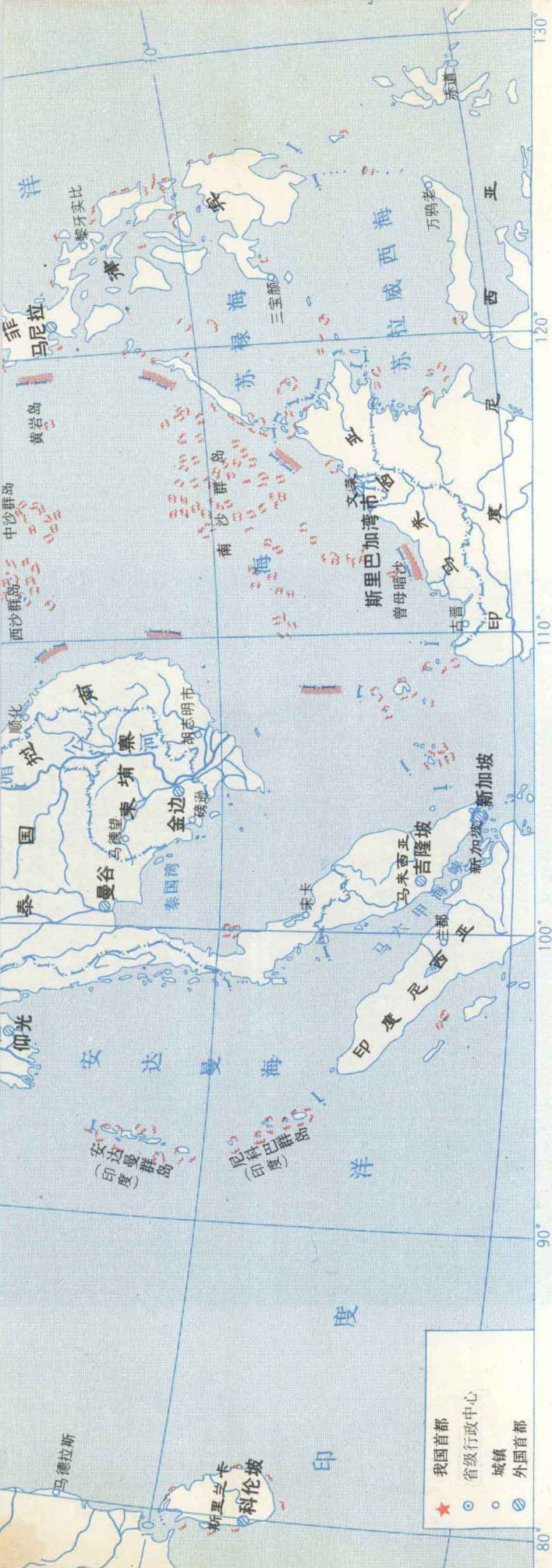
中国政区

1:24 000 000



中国政区






全国行政区划统计表 (截至1991年6月30日止)

省、自治区、直辖市	治	辖	地	州	市	区	县	自治	盟	市	市	县	自治	旗	治	区	区	区	农	工	省、自治区、直辖市简称	合计	
																						23	5
北京市					8																京		
天津市					10																津		
河北省					14																冀		
山西省					17																晋		
内蒙古自治区					13				8												内蒙		
辽宁省					28																辽		
吉林省					22																吉		
黑龙江省					53																黑		
上海市					9																沪		
江苏省					47																苏		
浙江省					50																浙		
安徽省					63																皖		
福建省					54																闽		
江西省					74																赣		
山东省					103																鲁		
河南省					103																豫		
湖北省					71																鄂		
湖南省					46																湘		
广东省					63																粤		
广西壮族自治区					13																桂		
海南省					7																琼		
四川省					159																川		
贵州省					59																黔		
云南省					85																滇		
西藏自治区					76																藏		
陕西省					85																陕		
甘肃省					60																甘		
青海省					30																青		
宁夏回族自治区					16																宁		
新疆维吾尔自治区					65																新		
台湾省					7																台		

台湾省市、县数未列入全国合计数



中国 主要公路

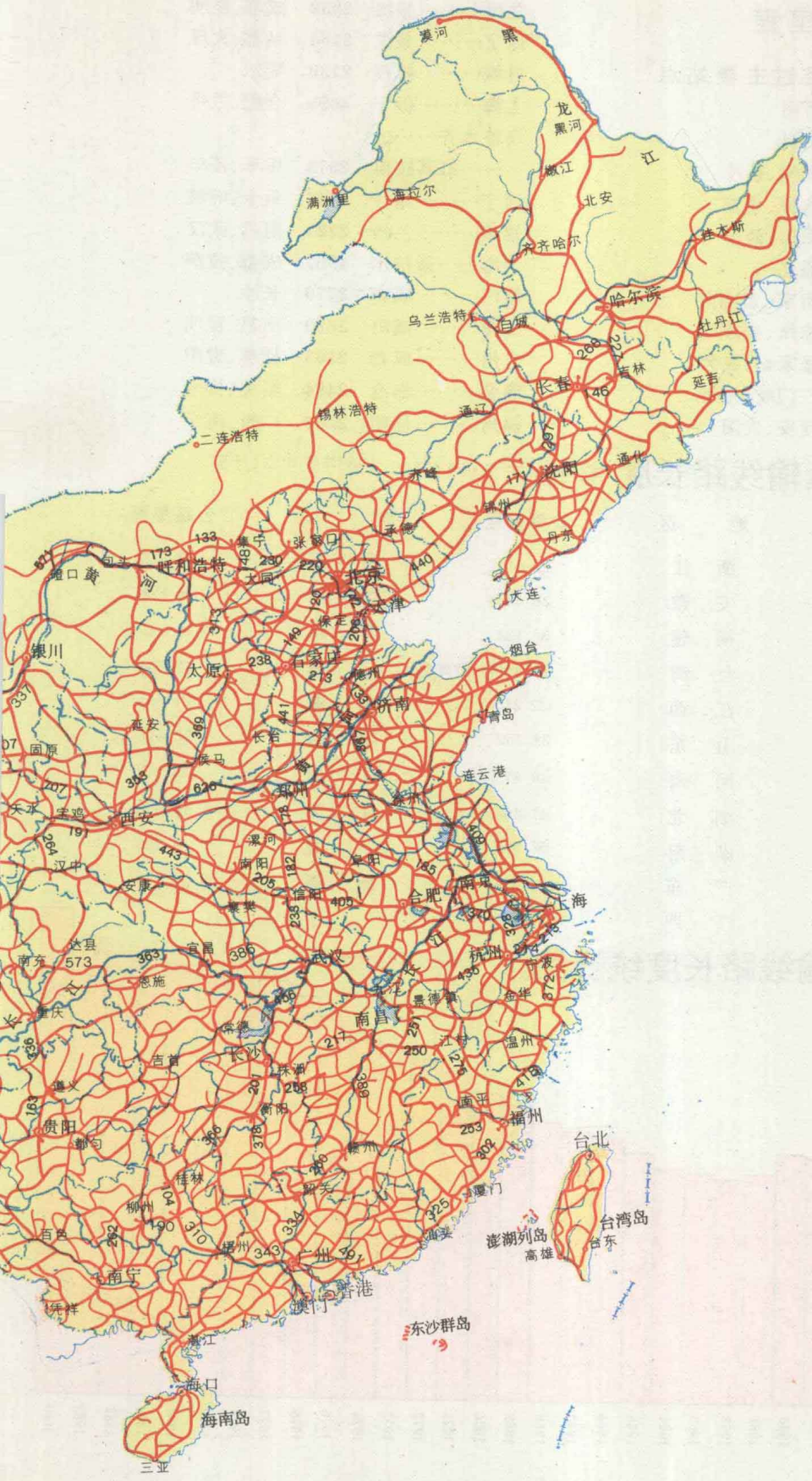
1:18 000 000



中国主要公路



- | | |
|----------|--------|
| ● 首都 | — 干线公路 |
| ○ 省级行政中心 | — 普通公路 |
| ● 城镇 | |



主要公路线路里程

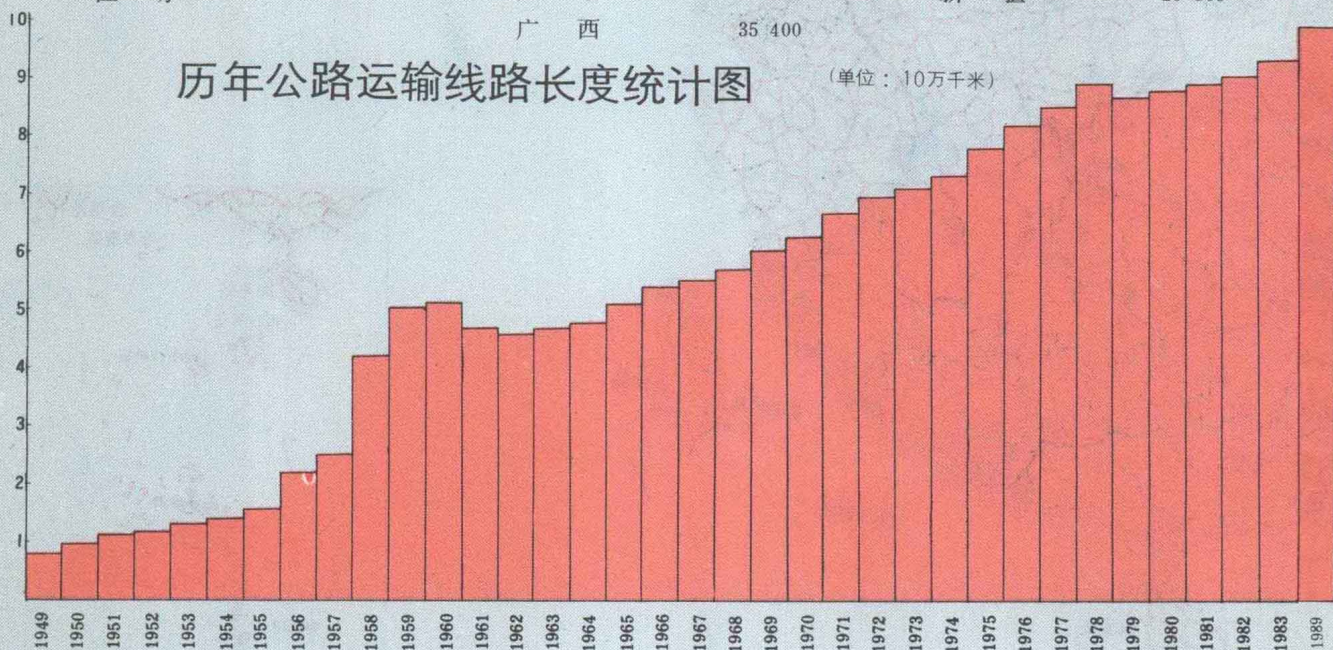
线路	全程(千米)	经过主要站点
北京……福州	2334	济南
北京……珠海	2420	南昌
北京……深圳	2599	郑州、长沙
北京……昆明	3447	太原、成都
北京……拉萨	3863	银川、西宁
北京……加格达奇	2002	通辽
山海关……广州	3058	南京、黄山市
烟台……汕头	2329	徐州、景德镇
锡林浩特……海安	3667	张家口、襄樊
呼和浩特……北海	3333	三门峡、柳州
包头……南宁	3134	西安、贵阳

兰州……景洪	2832	成都、昆明
西宁……景洪	3184	昌都、大理
叶城……拉萨	2139	噶尔
上海……伊宁	4095	合肥、兰州
乌鲁木齐……		
……红其拉甫	2073	库车、莎车
西宁……喀什	2746	鱼卡、叶城
福州……兰州	2229	南昌、武汉
上海……聂拉木	4907	成都、拉萨
厦门……成都	2770	长沙
上海……畹町	3689	南昌、昆明
广州……成都	2303	桂林、贵阳
瑞金……临沧	2484	韶关、柳州
福州……昆明	2207	广州、南宁

各地区公路运输线路长度 全国总计 1 019 438 1988年底(单位:千米)

地区	公路里程	地区	公路里程	地区	公路里程
北京	9 124	浙江	27 014	海南	12 816
天津	3 940	安徽	28 667	四川	95 128
河北	42 299	福建	39 124	贵州	30 445
山西	29 875	台湾	19 885(1987年底)	云南	52 534
内蒙古	42 800	江西	32 216	西藏	21 695
辽宁	38 049	山东	38 759	陕西	37 896
吉林	26 966	河南	40 622	甘肃	34 354
黑龙江	46 617	湖北	47 204	青海	16 675
上海	2 728	湖南	57 090	宁夏	8 106
江苏	24 183	广东	53 821	新疆	25 406
		广西	35 400		

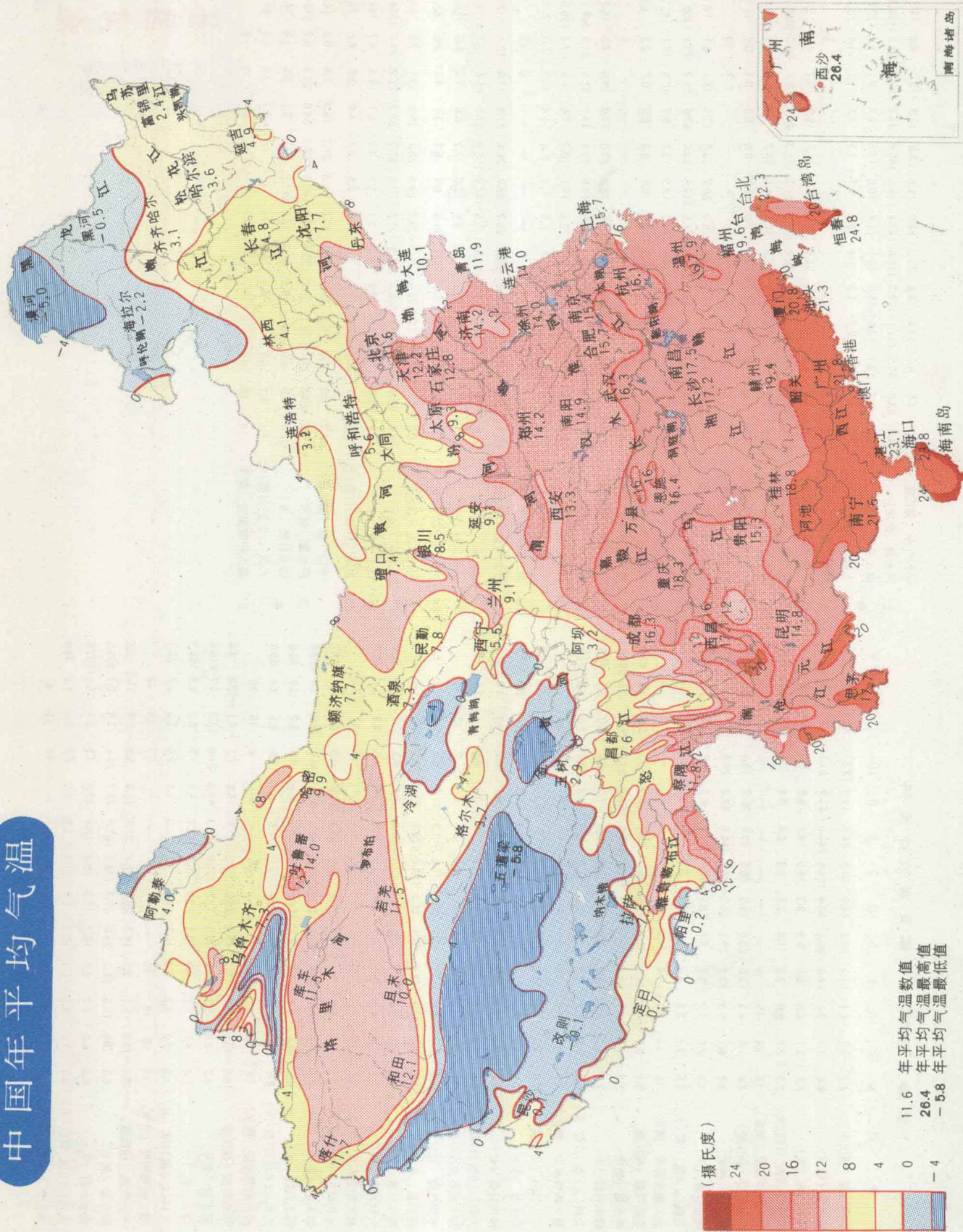
历年公路运输线路长度统计图 (单位: 10万千米)



全国主要城市气候要素统计资料

站名 高度 (米)	项目	1	2	3	4	5	6	7	8	9	10	11	12	全年
北 京	平均气温 (摄氏度)	-4.7	-2.3	4.4	13.2	20.2	24.2	26.0	24.6	19.5	12.5	4.0	-2.8	11.6
	降水量 (毫米)	2.6	7.7	9.1	22.4	36.1	70.4	196.6	243.5	63.9	21.1	7.9	1.6	682.9
	降水日数 (天)	2.1	3.1	4.5	5.1	6.4	9.7	14.5	14.1	6.9	5.0	3.6	1.6	76.3
	大风(≥8级)日数(天)	2.7	2.1	2.6	2.9	1.4	1.5	0.9	0.4	0.4	1.1	2.2	2.8	20.9
上 海	最大积雪深度 (厘米)	14	24	15	6	—	—	—	—	—	—	—	—	13
	平均气温 (摄氏度)	-4.2	-1.6	4.7	13.0	20.0	24.0	26.5	25.8	20.8	13.6	4.9	-1.7	12.2
	降水量 (毫米)	2.2	6.1	5.9	23.2	29.1	66.3	185.9	162.6	42.2	22.8	10.5	2.3	559.1
	降水日数 (天)	1.8	2.6	3.7	5.1	5.6	8.9	12.9	12.1	6.3	4.1	3.6	2.1	68.5
南 京	大风(≥8级)日数(天)	5.6	3.7	3.4	4.6	3.8	3.3	2.3	1.8	1.6	2.7	3.8	4.5	40.9
	最大积雪深度 (厘米)	16	11	20	4	—	—	—	—	—	—	—	—	10
	平均气温 (摄氏度)	-3.1	-0.6	6.3	14.5	21.0	25.6	26.7	25.1	20.3	13.7	5.5	-1.0	12.8
	降水量 (毫米)	3.2	7.9	11.7	26.7	37.1	55.4	154.3	187.6	57.1	33.9	21.0	3.1	598.9
天 津	降水日数 (天)	2.3	3.7	4.0	5.2	6.5	8.5	13.4	13.0	7.6	6.2	5.0	2.4	77.6
	大风(≥8级)日数(天)	3.0	1.8	2.2	3.3	2.6	2.0	1.9	0.5	0.3	0.9	2.0	2.6	23.2
	最大积雪深度 (厘米)	11	14	15	10	—	—	—	—	—	—	—	—	14
	平均气温 (摄氏度)	-7.0	-3.3	3.6	11.2	17.5	21.7	23.7	21.9	16.1	9.8	1.8	-5.1	9.3
石 家 庄	降水量 (毫米)	2.9	5.3	9.9	25.7	37.0	46.6	124.6	99.3	65.8	32.4	14.8	2.3	466.6
	降水日数 (天)	2.2	3.2	4.3	5.5	6.8	10.6	10.9	13.3	9.1	6.2	4.7	1.8	81.4
	大风(≥8级)日数(天)	5.0	4.0	3.8	6.0	5.0	2.9	1.2	1.0	0.9	0.9	1.1	2.1	33.9
	最大积雪深度 (厘米)	11	13	10	16	—	—	—	—	—	—	—	—	15
太 原	平均气温 (摄氏度)	-13.5	-9.3	-0.4	7.7	15.2	20.0	21.8	19.9	13.8	6.5	-3.0	-11.4	5.6
	降水量 (毫米)	2.4	6.1	10.1	19.9	28.4	46.2	104.4	136.9	40.4	24.1	5.9	1.4	426.1
	降水日数 (天)	1.9	2.7	3.9	4.6	6.8	9.0	13.5	12.8	8.1	4.9	2.3	1.6	71.7
	大风(≥8级)日数(天)	2.9	2.6	4.9	6.6	6.3	5.9	3.2	1.5	1.9	2.2	2.2	2.3	42.6
呼 和 浩 特	最大积雪深度 (厘米)	12	19	13	30	—	—	—	—	—	—	—	—	13
	平均气温 (摄氏度)	-12.7	-8.6	-0.3	9.1	17.0	21.4	24.6	23.7	17.2	9.6	-0.3	-8.7	7.7
	降水量 (毫米)	8.3	7.7	13.1	36.4	53.7	87.9	217.7	180.3	86.0	36.0	19.0	9.4	755.4
	降水日数 (天)	4.5	3.6	4.8	6.7	9.1	11.5	14.6	12.5	9.1	6.9	5.2	3.8	92.0
长 春	大风(≥8级)日数(天)	2.8	5.6	8.4	12.5	10.8	4.6	2.2	1.5	1.9	3.9	5.6	3.4	63.0
	最大积雪深度 (厘米)	18	16	14	20	—	—	—	—	—	—	—	—	4
	平均气温 (摄氏度)	-16.9	-13.0	-3.8	6.7	15.0	20.0	22.9	21.6	14.9	7.1	-4.1	-12.9	4.8
	降水量 (毫米)	4.2	4.6	9.5	22.0	38.0	79.8	202.6	142.3	63.8	27.0	13.3	3.7	610.8
哈 尔 滨	降水日数 (天)	6.4	4.1	5.7	6.8	10.0	13.8	16.9	13.7	9.9	7.2	5.2	4.8	104.3
	大风(≥8级)日数(天)	1.5	2.0	5.2	9.9	10.1	4.1	2.2	1.0	1.9	2.9	3.9	2.0	46.4
	最大积雪深度 (厘米)	13	15	14	10	—	—	—	—	—	—	—	—	7
	平均气温 (摄氏度)	-19.7	-15.4	-5.1	6.1	14.3	20.0	22.7	21.4	14.3	5.9	-5.8	-15.5	3.6
济 南	降水量 (毫米)	4.3	3.9	12.5	25.3	33.8	77.7	176.5	107.0	72.7	26.6	7.5	5.7	553.5
	降水日数 (天)	6.8	4.9	6.2	6.9	10.3	12.6	16.3	13.4	12.0	7.2	5.4	5.9	107.6
	大风(≥8级)日数(天)	0.9	1.4	4.5	10.3	10.7	3.0	1.7	1.5	1.8	2.6	3.0	1.2	39.9
	最大积雪深度 (厘米)	14	15	18	14	—	—	—	—	—	—	—	—	12
石 家 庄	平均气温 (摄氏度)	10	15	19	5	—	—	—	—	—	—	—	—	5
	降水量 (毫米)	10	15	19	5	—	—	—	—	—	—	—	—	5
	降水日数 (天)	10	15	19	5	—	—	—	—	—	—	—	—	5
	最大积雪深度 (厘米)	10	15	19	5	—	—	—	—	—	—	—	—	5
石 家 庄	平均气温 (摄氏度)	10	15	19	5	—	—	—	—	—	—	—	—	5
	降水量 (毫米)	10	15	19	5	—	—	—	—	—	—	—	—	5
	降水日数 (天)	10	15	19	5	—	—	—	—	—	—	—	—	5
	最大积雪深度 (厘米)	10	15	19	5	—	—	—	—	—	—	—	—	5
石 家 庄	平均气温 (摄氏度)	10	15	19	5	—	—	—	—	—	—	—	—	5
	降水量 (毫米)	10	15	19	5	—	—	—	—	—	—	—	—	5
	降水日数 (天)	10	15	19	5	—	—	—	—	—	—	—	—	5
	最大积雪深度 (厘米)	10	15	19	5	—	—	—	—	—	—	—	—	5
石 家 庄	平均气温 (摄氏度)	10	15	19	5	—	—	—	—	—	—	—	—	5
	降水量 (毫米)	10	15	19	5	—	—	—	—	—	—	—	—	5
	降水日数 (天)	10	15	19	5	—	—	—	—	—	—	—	—	5
	最大积雪深度 (厘米)	10	15	19	5	—	—	—	—	—	—	—	—	5
石 家 庄	平均气温 (摄氏度)	10	15	19	5	—	—	—	—	—	—	—	—	5
	降水量 (毫米)	10	15	19	5	—	—	—	—	—	—	—	—	5
	降水日数 (天)	10	15	19	5	—	—	—	—	—	—	—	—	5
	最大积雪深度 (厘米)	10	15	19	5	—	—	—	—	—	—	—	—	5
石 家 庄	平均气温 (摄氏度)	10	15	19	5	—	—	—	—	—	—	—	—	5
	降水量 (毫米)	10	15	19	5	—	—	—	—	—	—	—	—	5
	降水日数 (天)	10	15	19	5	—	—	—	—	—	—	—	—	5
	最大积雪深度 (厘米)	10	15	19	5	—	—	—	—	—	—	—	—	5
石 家 庄	平均气温 (摄氏度)	10	15	19	5	—	—	—	—	—	—	—	—	5
	降水量 (毫米)	10	15	19	5	—	—	—	—	—	—	—	—	5
	降水日数 (天)	10	15	19	5	—	—	—	—	—	—	—	—	5
	最大积雪深度 (厘米)	10	15	19	5	—	—	—	—	—	—	—	—	5
石 家 庄	平均气温 (摄氏度)	10	15	19	5	—	—	—	—	—	—	—	—	5
	降水量 (毫米)	10	15	19	5	—	—	—	—	—	—	—	—	5
	降水日数 (天)	10	15	19	5	—	—	—	—	—	—	—	—	5
	最大积雪深度 (厘米)	10	15	19	5	—	—	—	—	—	—	—	—	5
石 家 庄	平均气温 (摄氏度)	10	15	19	5	—	—	—	—	—	—	—	—	5
	降水量 (毫米)	10	15	19	5	—	—	—	—	—	—	—	—	5
	降水日数 (天)	10	15	19	5	—	—	—	—	—	—	—	—	5
	最大积雪深度 (厘米)	10	15	19	5	—	—	—	—	—	—	—	—	5
石 家 庄	平均气温 (摄氏度)	10	15	19	5	—	—	—	—	—	—	—	—	5
	降水量 (毫米)	10	15	19	5	—	—	—	—	—	—	—	—	5
	降水日数 (天)	10	15	19	5	—	—	—	—	—	—	—	—	5
	最大积雪深度 (厘米)	10	15	19	5	—	—	—	—	—	—	—	—	5
石 家 庄	平均气温 (摄氏度)	10	15	19	5	—	—	—	—	—	—	—	—	5
	降水量 (毫米)	10	15	19	5	—	—	—	—	—	—	—	—	5
	降水日数 (天)	10	15	19	5	—	—	—	—	—	—	—	—	5
	最大积雪深度 (厘米)	10	15	19	5	—	—	—	—	—	—	—	—	5
石 家 庄	平均气温 (摄氏度)	10	15	19	5	—	—	—	—	—	—	—	—	5
	降水量 (毫米)	10	15	19	5	—	—	—	—	—	—	—	—	5
	降水日数 (天)	10	15	19	5	—	—	—	—	—	—	—	—	5
	最大积雪深度 (厘米)	10	15	19	5	—	—	—	—	—	—	—	—	5
石 家 庄	平均气温 (摄氏度)	10	15	19	5	—	—	—	—	—	—	—	—	5
	降水量 (毫米)	10	15	19	5	—	—	—	—	—	—	—	—	5
	降水日数 (天)	10	15	19	5	—	—	—	—	—	—	—	—	5
	最大积雪深度 (厘米)	10	15	19	5	—	—	—	—	—	—	—	—	5
石 家 庄	平均气温 (摄氏度)	10	15	19	5	—	—	—	—	—	—	—	—	5
	降水量 (毫米)	10	15	19	5	—	—	—	—	—	—	—	—	5
	降水日数 (天)	10	15	19	5	—	—	—	—	—	—	—	—	5
	最大积雪深度 (厘米)	10	15	19	5	—	—	—	—	—	—	—	—	5
石 家 庄	平均气温 (摄氏度)	10	15	19	5	—	—	—	—	—	—	—	—	5
	降水量 (毫米)	10	15	19	5	—								

中国年平均气温



11.6 年平均气温数值
 26.4 年平均气温最高值
 -5.8 年平均气温最低值

