

三亚海棠湾 乡土人文录

三亚海棠湾乡土人文录编纂委员会 编

名誉主编：杨时云

主 编：朱兴琦



民族出版社

K296.65
2012/

阅 览

三亚海棠湾 乡土人文录

三亚海棠湾乡土人文录编纂委员会 编

名誉主编：杨时云

主 编：朱兴琦



民族出版社



2008年12月27日下午在三亚市河东区召开的编写启动会场



图为杨时云编委会主任（左一，原三亚市委副书记、海南省人大常委会巡视员）听取周忠良副主任（左二，原三亚市委常委、海南省文体厅巡视员）的发言。



图为刘明炎编委会常务副主任（左一，原三亚市总工会主席）作工作安排的发言。



图为朱兴琦主编（前排右一）作关于写作要求的发言。

三亚市《海棠湾乡土人文录》编写启动会

中国共产党三亚市河东区工作委员会

三亚市河东区管理委员会

编委成员和与会人员留影



世界级的旅游度假天堂——“国家海岸”·海棠湾



中共海南省委常委、三亚市委书记江泽林陪同海南省委书记卫留成视察海棠湾。



中共海南省委常委、三亚市委书记江泽林陪同海南省省长罗葆铭视察海棠湾。



中共三亚市委常委、三亚市海棠湾工委、镇委书记岳进（左一）向省领导介绍海棠湾。

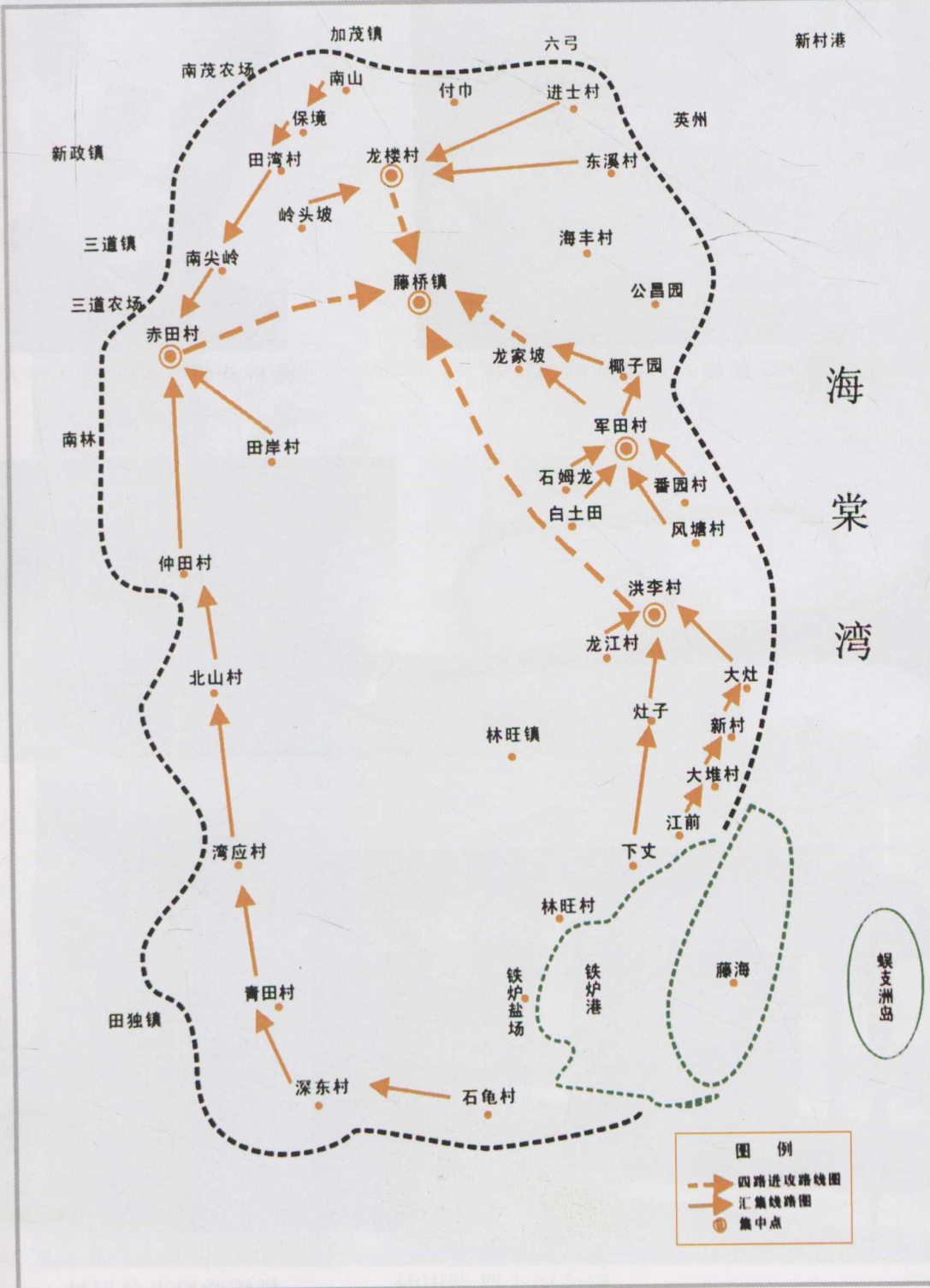



海南省副省长姜斯宪（正中）在海棠湾调研时与三亚市海棠湾管委会领导合影
（注：姜斯宪于2011年初起任中共三亚市委书记）



海棠烽火·小小井冈山——1927年建立的仲田岭革命根据地（欧能昌 摄）

1927年崖县藤桥武装暴动进攻线路图







1927年用的苏维埃政府红旗




藤桥武装暴动主要领导人
张开泰




红军当年用过的军号



农军当年用过的火药枪




1928年1月在藤桥建立的中共崖县县委的旧址



1927年创建的崖三区苏
维埃政府办公旧址




仲田岭烈士纪念碑



图为吉阳县藤桥市祖山——龙楼岭（唐贞观二年〈628〉授封）和龙潭——现已建成赤田水库



蜈支洲岛古奇佛堂石臼



古代藤桥镇用藤编成的
东河藤桥



唐初遗迹——位于海棠湾藤桥翻坡岭 60 余座伊斯兰古墓群，已有 1500 年的历史

新千年日出观光点

新千年日出观光点位于海棠湾的后海湾，这里三面环山，风和日丽，银沙连绵，风平浪静。2000年，新千年的第一天早晨，中央电视台、凤凰卫视台等23家国内外电视台在这里直播海上日出盛况，138个国家和地区观看了新千年的第一缕曙光。

站在这个新世纪第一缕曙光升起的地方，再看那亘古不变的红日，不禁激情澎湃，豪情万丈。

The Tour Point for New Millennium Sunrise

The tour point for new millennium sunrise is located in the rear sea bay of Haitang Bay, where three sides are surrounded by mountains with fine weather, stretching silver sand and calm waves. In 2000, in the morning of the first day of the new millennium, CCTV, Phoenix Satellite TV and other 21 television stations at home and abroad carried out live broadcasting here for the sunrise above the sea, and 138 countries and regions saw the first ray of dawn of the new millennium.

Standing at the place of the first ray of dawn of the new century while looking at the eternal red sun, one may always feel passionate and lofty.

日出印象 尽数领略

The Whole Picture Of Sunrise
Can Be Seen Here.

位于海棠湾东北段，为藤桥河口沙洲群岛，主要包括椰子洲和藤桥墓群。由17个岛屿组成，面积为331公顷，岛上繁衍万株椰子树，岛群由河口处的沙坝与外海隔开，各岛之间由河道分隔，河道蜿蜒曲折，水面风平浪静；沙滩绵长，沙质洁白松软；外海宽阔，水质透明清洁。岛上椰树林立，河里小鱼跳跃，外海浪波击岸，具有典型的河口湿地生态系统特征。集山、河、海各种地形地貌于一体的椰子洲岛，即将建设为国家海岸湿地公园，其区域内的生态环境将得以完整保护，同时将有机融入文化元素，成为多元化的创作，展示推介基地。




Coconut Island

In north-east segment of Haitang Bay, it is the sandbank islands at the Tengqiao stream outlet, mainly includes Coconut Island and Tengqiao Tombs. It is composed of 17 islands with an area of 331 hectares, thousands of coconut trees are growing on the islands; the islands are separated from the outer sea by the sand dam at the stream outlet, and the islands are respectively isolated by their own rivers. The zigzag rivers, calm water, long sand beach, white and soft sands, wide offshore, transparent and clean water are all in this picture. The islands are bristle with coconut trees, and fishes are jumping in the rivers, the sea waves touch the shore, which answer to the very characteristics of typical outfall wetland ecosystem. The Coconut Island with all kinds of terrains of mountains, rivers and sea will be turned into a national coastal wetland park, and its ecological environment will be under intact protection; at the same time, culture elements will be organically introduced in to create a base of diversified creation and display.

A Primitive Tropical Coastal Island With Primitively Romantic Customs

原生态热带滨海小岛 原始的浪漫风情



椰子洲岛

扬帆 · 海棠湾 >>

