



搭地铁系列

Bangkok Metro

搭地铁

游曼谷

2012~2013版

超实用
地铁

3 ×

不迷路
地图

46 ×

自由行
路线

5

省时省钱搭地铁 吃喝玩乐ALL In MAP

暹罗商圈 奇隆商圈 水门市场 周末集市 四面佛 烹饪学校 高空
景观餐厅 泰式按摩 顶级SPA 湄南河

泰国创意设计中心 Erawan下午茶 杜莎夫人蜡像馆 暹罗海洋世界
帕蓬夜市 路边摊美食 曼谷中国城 郑王庙 卧佛寺 大王宫

墨刻编辑部 编著



人民邮电出版社
POSTS & TELECOM PRESS

图书在版编目(CIP)数据

搭地铁游曼谷：2012~2013版 / 墨刻编辑部编著

— 北京：人民邮电出版社，2012.4

(搭地铁系列)

ISBN 978-7-115-27583-7

I. ①搭… II. ①墨… III. ①旅游指南—曼谷 IV.

①K933.69

中国版本图书馆CIP数据核字(2012)第029834号

Copyright©2012 by Mook Publishing Ltd.

All rights reserved.

本书中文简体字版本经城邦文化事业股份有限公司墨刻出版事业部独家授权，同意经由人民邮电出版社出版中文简体字版本。非经书面同意，不得以任何形式任意重制、转载。

内 容 提 要

本书详细介绍了曼谷复杂的地铁系统，收录地铁站周边详细地图，并以此为基础规划出5条经典旅游线路，收罗了必游景点、必赏博物馆、非去不可的曼谷场景，并精确介绍了地铁站周边吃喝玩购的好去处，是自助旅行的深度指南产品。

搭地铁系列

搭地铁游曼谷（2012~2013版）

-
- ◆ 编 著 墨刻编辑部
责任编辑 郑冬松
 - ◆ 人民邮电出版社出版发行 北京市崇文区夕照寺街14号
邮编 100061 电子邮件 315@ptpress.com.cn
网址 <http://www.ptpress.com.cn>
北京瑞禾彩色印刷有限公司印刷
 - ◆ 开本：690×970 1/16
印张：9 2012年4月第1版
字数：216千字 2012年4月北京第1次印刷
著作权合同登记号 图字：01-2012-0963号

ISBN 978-7-115-27583-7

定价：29.80元

读者服务热线：(010) 67172489 印装质量热线：(010) 67129223

反盗版热线：(010) 67171154

广告经营许可证：京崇工商广字第0021号

拉差
当梅

菲隆奇

暹罗

伦披尼

蒙奇

沙拉铃

苏叻
沙克

搭地铁系列

搭地铁游 曼谷

2012 ~ 2013 版

墨刻编辑部 编著

惠恭王

通罗

澎蓬

沙潘
塔克辛

奇隆

华蓝蓬

阿黎克

人民邮电出版社
北京

目录

6 阅读曼谷

实用地图

8 曼谷市区全图
10 曼谷交通示意图

曼谷地铁大解析

12 地铁路线基本介绍
13 BTS系统
17 MRT系统
20 曼谷机场交通

达人带路

22 搭地铁5天4夜精彩游曼谷

特别策划

28 印象曼谷
112~129 湄南河游船
1、3号码头, 5、6号码头, 8号码头, 9号码头,
13号码头, 15号码头
130 回家也能做SPA! SPA GOODS X 15
132 超可爱! 泰国杂货 X 15
134 再热也不怕! 消暑秘方 X 15

地铁手指MAP快易通

32 **BTS是隆线**
32 达人带你玩是隆线
34 沙潘塔克辛站
曼谷香格里拉大酒店·Sirocco (The Dome at
lebua)·Harmonique
36~37 苏叻沙克站
The Silom Galleria·Silom Village·Ban
Chiang·蓝象餐厅·印度庙·Baan Silom·Baan
Phra Nond
38~39 钟那席站
Lub.d Silom·Health Land·Ascott Sathorn
Bangkok·克立博物馆·Sara Jane's Esarn &
Italian Restaurant
40~45 沙拉铃站
Jim Thompson·Secret Recipe·Tops Super·
伦披尼公园·曼谷杜喜塔尼饭店·Silom
Complex·Bug & Bee·Tartawan Massage
& SPA·Mango Tree·胜英发·帕蓬夜市·
Jim Thompson Saladaeng Café·Body
Tune·NOODDI·泰式炸鸡·胖哥烧烤·Hai-
Somtam Convent·EAT ME·Molly Malone's



Irish Bar·Convent Road·Ruen Nuad
Massage Studio·Secret Garden
46~47 拉差当梅站

Spice Market·曼谷四季酒店·Anantara
Baan Rajprasong·半岛购物中心·
Rarinjinda Wellness SPA·Grande
Centre Point Ratchadamri

48~55 暹罗站

Siam Center·Siam Discovery·杜莎
夫人蜡像馆·暹罗海洋世界·曼谷凯
宾斯基饭店·Siam Paragon·转角唱片
行·暹罗广场·Boots·Beauty Buffet·
Somtam Nua·Baan Khun Mae·Hybrid
Outfitters

56~57 国家体育馆站

金汤普森之家·曼谷艺术文化中心·
Lub.d Siam·Siam@Siam Design Hotel
& SPA·MBK

58 **BTS素坤逸线**

61 达人带你玩素坤逸线

62~65 蒙奇站

恰图恰周末集市·家饰区·JJ MALL·
恰图恰公园·小吃区·衣服饰品
区·艺术区·椰子冰淇淋·拉茶摊·
KARMAKAMET·ANYADHARU·
Jada·Arb-ims·传统青花餐具·迪士尼
卡通杯·皮椅咖啡店

66~67 胜利纪念碑站

Victory Point·胜利纪念碑·Century the
Movie Plaza·王权免税店·TIDA Esarn·
Esarn Rod dek·光海鲜

68 帕亚泰站

白菜园宫殿

69 拉差里威站

Calypso Carbareat

70~77 奇隆站

四面佛·Erawan下午茶·四面佛百货·
Gaysorn·Amarin Plaza·Red Sky·

Centara Grand at Central World · Central World · Big C · 三面神 · 曼谷伊势丹百货 · 水门市场 · Amari Watergate · The Platinum Fashion Mall · Indra Square · Baiyoke Sky Hotel · 水门老字号正庄鹤鸡饭 · SPA 1930 · Madam Krok · Central Chidlom

78~79

菲隆奇站

曼谷雅典娜皇家艾美酒店 · Legacy Express Bangkok · S Medical SPA · Smooth Curry · Ten Face · The Aetas Bangkok

80~81

纳纳站

Q Bar · 小中东区 · On8 Sukhumvit · CORAN SPA · Bed Supper Club · 11 Gallery

82~87

阿索克站

King and I SPA & Massage · Lavana禅 · My SPA · Reflex Place Massage Therapy · urban retreat · Chivit Chiya Massage & SPA · Royal President · Robinson百货 · Crêpes & Co. · Sheraton Grande Sukhumvit · Hundred Children Café & Gallery · Som Tam 14 · Baan Kamthieng House · 曼谷千禧素坤逸饭店 · 洪记 · Citadines Sukhumvit 16 Bangkok · Admiral Premier · Boran · 泰式自助餐

88~91

澎蓬站

班哲希利公园 · 美爵公园林阴道酒店 · 泰国创意设计中心 · Seven Hotel · Emporium · 海鲜市场 · President Park Bangkok · 24 by Po · La Lanta Fine Art · K Village · The Davis · Spring & Summer · Near Equal · Asia Herb Association Sukhumvit 24 2nd shop

92~95

通罗站

J Avenue · chico · Kub Kaw Kub Pla (i berry) · TO Die For Bar & Restaurant · Palm Herbal Retreat · 海鲜煎蛋 · MAE VAREE芒果饭 · Funky Villa · Muse · Embassy · Demo · Nunglen · Jet Metropolitan · CURVE



96

伊卡迈站

郭炎松 · Ban Rie Café · 曼谷天文馆

97

安努站

On Nut Square夜市 · 三头象神博物馆

98

MRT线

99

达人带你玩MRT线

100

塔宏犹清站

Central Plaza Lad Prao · Union Mall

101

惠恭王站

建兴酒楼 · 象神夜市

102

泰国文化中心站

Hollywood · Siam Niramit

103

碧差汶里站

Royal City Avenue (RCA) · Bangkok Boutique Hotel

104~105

伦披尼站

Vertigo Grill & Moon Bar · Metropolitan · Baan Khanitha & Gallery · 曼谷悦榕庄 · 素可泰饭店 · Celadon · 伦披尼泰拳场

106~111

华蓝蓬站

帕胡瑞市场(小印度区) · 三聘批发商圈 · 金佛寺 · 中国城 · 龙莲禅院 · 熟食市场 · 兴来饭店 · T&K海鲜 · 林真香 · 黄柄春色丸摊 · 恩记双葫芦凉茶 · 碳烤吐司

旅游资讯

136

曼谷旅游资讯

140

索引



编辑说明

本书标注的景点内容、开放时间、餐厅地址、相关价格皆于出版前全面普查，但仍有可能随时变动，正确资讯需以当地景点、商店及餐厅公布为准。如有资讯变更，欢迎读者提出指正，我们将于再版时更新正确信息。

介绍该地铁线的特色。

附上景点介绍和建议参观时间，贴心度百分百。

本站的代表性景点，千万别错过了。

BTS是隆线

BTS Silom Line

Data
 线路名称： 曼谷-隆(Bangkok-Yai)-暹罗国家体育场(Siam) Station (隆线中)
 通车年份： 1999.12.5
 车站数： 18站 (10座地上)
 运营时间： 06:00-24:00

BTS是隆线联结了曼谷市的郊区 and 南区，并与另一条 BTS 隆线在暹罗站交会，在沙拉站则可与 MRT 的隆线进行换乘。是隆线主要顺着最高级道路，连接了商业中心和旅游景点，也稍稍缓解了曼谷繁忙的市区交通。在路线方面终点暹罗国家体育场站，最北面的终点目前则为开通了 2009 年的文宣路站 (Wongwien Yai)。目前北端还有工程进行，预计到 2012 年年底完成工程建设，全线一共 12 站。

一般游客前往的地区和景点，大部分集中在沙湾塔克车站到国家体育场站之间。跨海河的最后两站连接远郊住宅区与市区，主要是为了方便当地人上下班乘坐。

苏叻沙克站

车站旁就有知名的半座泰国菜的半座画廊餐厅。沿着 Surarak 路走一小段到画廊 (Silom) 路上，就有连排几家复合式小酒馆和咖啡馆可以任意参观。虽然这里不是最热门的观光点，但交通方便，气氛也相对比较宁静。



国家体育馆站
 从这里重要的景点就是曼谷艺术中心和金塔普美，同时有不少漂亮的建筑物和雕塑。车站和 Silom Station 一带，走路前往暹罗国家体育场 10 分钟，相当方便。另外，从这里可以搭乘往中国城大概 10-15 分钟，也有公交车可以前往高山路。



暹罗站

曼谷人潮最密集、交通流量最大的 BTS 车站，有暹罗站和暹罗站共 18 站。4 个站位于隆线八站的大体都源自本区的 3 个大型商场：Siam Paragon, Siam Center 和 Siam Discovery。这里商场还有小店和商店的集合，以 Siam Center 和 Siam Paragon 这些最美丽的百货商场和百货店品牌为主。这里也是曼谷最热闹的地方，在这里消遣一整天。景点的分布有暹罗海边的世界海洋世界 (Ocean World)，有像迪士尼乐园的 Siam Center 和 Siam Paragon 等五层楼商店选择在此入驻。



拉差当佛站

拉差当佛站是 BTS 隆线线上的热门车站，也是游客最喜爱的一个景点。从这里可以欣赏到曼谷的夜景，也是曼谷最热闹的地方。从这里消遣一整天。景点的分布有暹罗海边的世界海洋世界 (Ocean World)，有像迪士尼乐园的 Siam Center 和 Siam Paragon 等五层楼商店选择在此入驻。



沙拉站

沙拉站与 BTS 隆线 (Silom) 相互换乘。车站附近到有餐厅、按摩店等。沙拉站附近的景点有曼谷的夜景，也是曼谷最热闹的地方。从这里消遣一整天。景点的分布有暹罗海边的世界海洋世界 (Ocean World)，有像迪士尼乐园的 Siam Center 和 Siam Paragon 等五层楼商店选择在此入驻。



沙湾塔克车站

位于曼谷河中的沙湾塔克车站是河游船码头 Central Pier 的所在地，也是唯一一个通过出租车或出租车直接到河游船的站点。从这里前往老曼谷和曼谷的景点和以曼谷知名的景点或餐厅 Sirocco 都相当方便。



钟廊车站

进入最热闹的区域，代表最热闹的风光地。是游客最喜爱的一个景点。从这里可以欣赏到曼谷的夜景，也是曼谷最热闹的地方。从这里消遣一整天。景点的分布有暹罗海边的世界海洋世界 (Ocean World)，有像迪士尼乐园的 Siam Center 和 Siam Paragon 等五层楼商店选择在此入驻。



精华路线推荐

达人带你玩是隆线

- 1 最佳换乘点**
 在曼谷的各大景点和景点，最佳换乘点是隆线。在这里可以欣赏到曼谷的夜景，也是曼谷最热闹的地方。从这里消遣一整天。景点的分布有暹罗海边的世界海洋世界 (Ocean World)，有像迪士尼乐园的 Siam Center 和 Siam Paragon 等五层楼商店选择在此入驻。
- 2 曼谷艺术文化中心**
 曼谷艺术文化中心是曼谷最有名的艺术区。从这里可以欣赏到曼谷的夜景，也是曼谷最热闹的地方。从这里消遣一整天。景点的分布有暹罗海边的世界海洋世界 (Ocean World)，有像迪士尼乐园的 Siam Center 和 Siam Paragon 等五层楼商店选择在此入驻。
- 3 最佳餐厅**
 在曼谷的各大景点和景点，最佳餐厅是隆线。在这里可以欣赏到曼谷的夜景，也是曼谷最热闹的地方。从这里消遣一整天。景点的分布有暹罗海边的世界海洋世界 (Ocean World)，有像迪士尼乐园的 Siam Center 和 Siam Paragon 等五层楼商店选择在此入驻。
- 4 绝对让游客最喜爱的景点**
 在曼谷的各大景点和景点，绝对让游客最喜爱的景点是隆线。在这里可以欣赏到曼谷的夜景，也是曼谷最热闹的地方。从这里消遣一整天。景点的分布有暹罗海边的世界海洋世界 (Ocean World)，有像迪士尼乐园的 Siam Center 和 Siam Paragon 等五层楼商店选择在此入驻。
- 5 从车站步行到 The Dome 的路线**
 从车站步行到 The Dome 的路线是隆线。在这里可以欣赏到曼谷的夜景，也是曼谷最热闹的地方。从这里消遣一整天。景点的分布有暹罗海边的世界海洋世界 (Ocean World)，有像迪士尼乐园的 Siam Center 和 Siam Paragon 等五层楼商店选择在此入驻。

由达人带你玩该地铁线上的重要景点，循站拜访毫无遗憾。

依地铁线行驶的方向详列各站，只要对照本书，就不怕坐过站！

将该线重要的地铁站——做介绍。

地图图例使用说明

- 景点
- 旅游服务中心
- 博物馆
- 火车站
- 公园
- MRT车站
- 商店
- 剧院
- 餐厅
- 百货商场
- 酒吧
- 寺庙
- 饭店
- 一般码头
- 教堂
- 指定码头
- 学校
- SPA,按摩

书中资讯图例使用说明

- 电话: 如果要前往需事先预约的景点或是人气餐厅,可打电话预约或确认。
- 传真: 可直接以传真方式向饭店预约即时订房。
- 地址: 若店家均位于同一栋大楼或同一家商场,仅列出大楼名称及所在楼层。
- 时间: 显示景点和店家的营业时间。
- 休息日: 如果店家没有休息日就不列出。
- 价格: 平均消费。
- 交通: 在大区域范围内详细标明如何前往景点或店家的交通方式。
- 网址: 出发前可先上网认识有兴趣的店家或景点。
- 注意事项: 各种与店家或景点相关的规定与信息。
- 地图: 标明该地点所在地图的位置。

本书依地铁线→重要地铁站→必访景点逐步介绍。

计划或旅行时可以马上做笔记。

右边边栏依序标出该地铁线的重要停靠站,方便寻找翻阅。

BTS素坤逸线

Sukhumvit Line

蒙奇站

Mo Chit Station

Shopping行程中的购物笔记

怡保怡周来集市
Johjak Weekend Market (Chatuchak Weekend Market)

● BTS蒙奇站 1号出口出站后,步行约3分钟,或乘 MRT 轻轨至蒙奇站2号出口, MRT 轻轨约每15分钟由曼谷站,步行约2分钟,或乘 MRT 轻轨至蒙奇站有奇不奇,步行约5分钟,或乘 MRT 轻轨至蒙奇站有奇不奇,步行约5分钟,或乘 MRT 轻轨至蒙奇站有奇不奇,步行约5分钟。

总面积约14公顷的怡保怡周来集市,是泰国最大的周末市场,也是曼谷最热门的观光购物区域,每个周末都吸引大批人潮,连本地人都会大包小包不停。

非打哈空间的市集内部香味馥郁,直走、拐弯、再回头,又是不同的店家商区,都是店家有独特、出类拔萃,商品种类繁多,服装、手工艺品、舞蹈器皿、家具用品、食品、玩具、二手商品等一应俱全,甚至还有园艺植物盆栽与宠物用品。逛累了,逛逛之间还可以买到小吃。

怡保怡周来集市的管理人员提供免费地图,如果有任何疑问也可以就此询问。由于这家市场实在太火,若周末逛腻,可以以周边热门的钟灵或 MRT1、BTS站为活动地点,如果体力不佳,其实周末还有出租车或第一轮的交通工具可以乘坐,轻松购物,相当方便。

Shopping行程中的购物笔记

15分钟

JJ MALL

● 位于蒙奇站3号出口出站后,步行约15分钟,也可自驾前往蒙奇站3号出口步行约15分钟。

● S&S Shopping Plaza 2 Rd. Chatuchak Bangkok 160-0000, 电话: 02-272-1111, www.sandss.com

JJ MALL就是室内的周末集市,有各式商店和美食街,逛起来比周末集市还多,而且每天营业,如果逛不完安排半天再逛,或是周末逛不完,JJ Mall都会有不错的替代选择。

15分钟

Attraction 景观 观展 风景

怡保怡周来集市

Chatchak Park

● BTS蒙奇站 1号出口,步行约5分钟,或乘 MRT 轻轨至蒙奇站有奇不奇,步行约5分钟。

怡保怡周来集市的对面,广大的绿地环绕着人工水池,吸引大量人口还有小朋友的游玩,很多当地人或住在附近的异国游客会结伴到此野餐或享受周末的休闲时光。

Gourmet 幸福就是吃吃喝喝

小吃区

● Section 3, 4, 23, 27

在周末集市逛着逛着不用怕的就是饿肚子,每一转弯、路口,都会有冷冰冰的小吃摊,不过当然也有几间暖烘烘或凉丝丝的小吃店,管理用心,环境舒适,这些都是值得推荐路边美食的地方。因为为路边摊就没有食物,炒面 (Pad Thai) 或面条汤、海南鸡饭,真的大有特色,15块钱可以吃到一盘七八块钱的食肉大餐,超划算,另外天气热适合吃冰淇凌,别忘了这里好吃的椰子冰淇淋 (详见 P.64)。

Shopping行程中的购物笔记

服饰饰品区

● Section 2-6, 10-18

逛小资就逛到这里的高街,不像是清冷小洋楼的设计,日系或混搭特色衣服和配饰的牌子,手工DIY等都有得挑,价格也都相当便宜,不过就性价比来看,其中5-6区主要是二手服装。

Attraction 景观 观展 风景

艺术区

● Section 7

由许多小间的艺廊画廊、画框、木雕、漆画、拼贴、水彩,各种素材与风格的泰国现代作品组成小路两旁画廊,仿佛一场流动的露天艺术展。这里不少小店是由两三个艺术家朋友共同经营,比起热闹的商业区,多了点悠闲,看起来更舒服,喜欢艺术的朋友应该也会喜欢这里的氛围。

景点、美食、购物等介绍,直接联结在地图上,找路好方便。

针对特别店家或资讯做介绍。

阅读曼谷

1分钟搞定曼谷

地理位置

位于泰国中部平原，流经曼谷的湄南河曾是旧时王都的主要命脉，也为曼谷赢得了“东方威尼斯”的美名。

面积

约 1568.7 平方公里。

人口

约 700 万人。

宗教

超过 90% 的人口信奉佛教；其次为伊斯兰教、基督教、印度教等。

民族

泰国有泰族（占人口总数的 40%）、老挝族、马来族、高棉族等 30 多个民族。

语言

官方语言为泰语，但在中国城中，老一辈的华人移民仍能通普通话或是福州话、潮州话。观光区域的饭店或餐厅能以英文沟通，夜市上的小贩能以简易英语互动，但英语在当地仍非完全通行。

气候

属热带季风气候，终年温暖。年度气温在 20℃ ~ 38℃ 之间，全年划分为 3~5 月的热季、6~10 月的雨季和 11 月 ~ 次年 2 月的凉季，一年当中 4 月份最热。

时差

比北京时间晚 1 小时。

电压

220V

曼谷历史


建城之始

1782 年，昭披耶却克里（Chao Phraya Chakri）将军推翻郑王，结束吞武里王朝后，将首都迁往湄南河东岸的 Rattanakosin 岛，也就是现今大王宫的所在地，至此以曼谷为中心的曼谷王朝正式建立，曼谷的繁荣与发展也由此正式开始。

曼谷王朝

昭披耶却克里将军自立为拉玛一世，在位期间，模仿前朝大城的王宫在首都曼谷建造大王宫、玉佛寺，并开发湄南河三角洲地带，促进农业发展，也吸引众多中国移民来到曼谷定居。





拉玛二世和拉玛三世时期，陆续开始在首都曼谷兴建佛寺，其中最具代表性的就是卧佛寺和金山塔寺，而曼谷到今日依然拥有许多宗教建筑，全城佛寺达 400 座以上。

接下来的拉玛五世，一直到现在任的拉玛九世，泰国经历了两次世界大战，以及一连串的内政与宪政改革。幸运的是都城受到的伤害甚小，王朝之初描绘出的城市风景，到今天依然能欣赏得到。



现代曼谷

世界经济危机于 1930 年左右爆发，曼谷王朝亦受波及，连带影响了倾向民主政治的拉玛七世签署临时宪法，结束泰国 700 多年的君主制，将国家带入君主立宪时代。1939 年更名泰国，后经几次更改，1949 年正式定名泰国；1974 年，泰国颁布新宪法，规定国王为国家元首，王位世袭，立法权属国会，行政权属国务院。

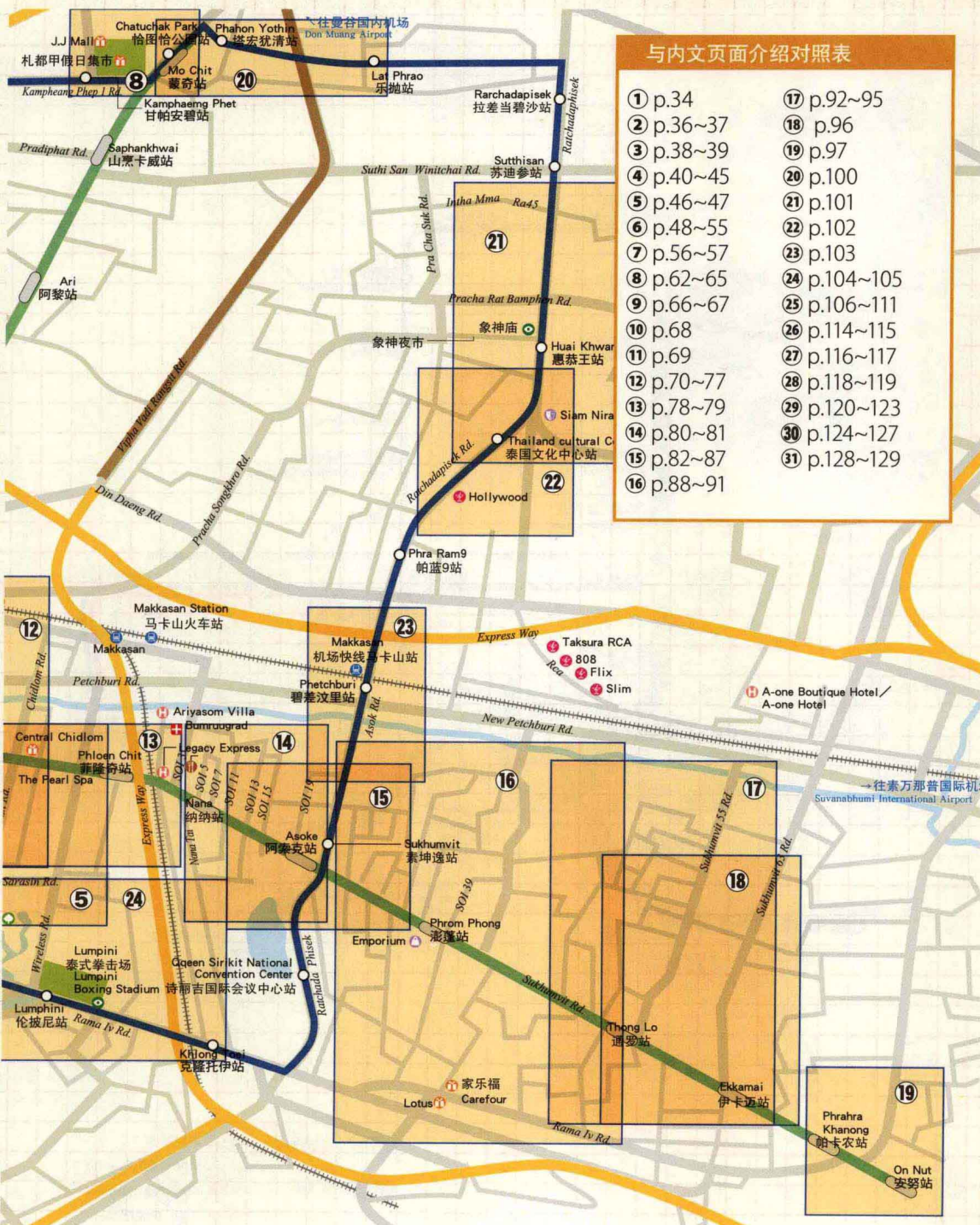
相对于政治上的变动，曼谷在经济和旅游方面有着迅速蓬勃的发展。躲过第二次世界大战战火之后，“越战”间接促进了曼谷的经济成长，近 10 年来，市区地铁陆续通车，国际机场扩建，众多饭店与购物商



场陆续开业，曼谷的时尚设计也在国际舞台崭露头角。

在东侧市区高楼群起、人口与交通日渐稠密的同时，西侧靠河岸的老城区，依然保留了老曼谷的迷人风采，泰国人对王室、佛教与传统的尊崇，也让都市在快速发展之余，留下了令人怀念的文化底蕴和温婉的人情味。因为美食，因为多元文化，因为历史的丰富，也因为当地人的热情，曼谷连续夺得全球最佳旅游城市的宝座，成为世界游客钟爱的旅行目的地。





与内文页面介绍对照表

① p.34	①7 p.92~95
② p.36~37	①8 p.96
③ p.38~39	①9 p.97
④ p.40~45	②0 p.100
⑤ p.46~47	②1 p.101
⑥ p.48~55	②2 p.102
⑦ p.56~57	②3 p.103
⑧ p.62~65	②4 p.104~105
⑨ p.66~67	②5 p.106~111
⑩ p.68	②6 p.114~115
⑪ p.69	②7 p.116~117
⑫ p.70~77	②8 p.118~119
⑬ p.78~79	②9 p.120~123
⑭ p.80~81	③0 p.124~127
⑮ p.82~87	③1 p.128~129
⑯ p.88~91	

曼谷地铁大解析




地铁路线基本介绍



车站出口旁的泰国生活风景

在BTS的高架出口旁，中午会有熟食摊，其他时间会有烤肉串、炸鸡腿、冷饮、水果和卖衣服的小摊贩们聚集，到晚上10点都还在营业呢。嘟嘟车和摩的司机也会在这里等待载客。

和地铁路线错综复杂的其他国家首都相比，曼谷的地铁路线建设得晚，相对也比较简单：全部的路线总共只有3条，分属于两个不同的系统。其中，由 Bangkok Mass Transit System Public Company 所运营的是空铁 (Sky Train) BTS 系统，Bangkok Metro Public Company 则建设了地铁 MRT 系统。BTS 共有隆线 (Silom Line) 和素坤逸线 (Sukhumvit Line) 两条路线，MRT 则只有一条路线，就直接被称为 MRT 线 (MRT Line)。这三条地铁线横跨大部分的曼谷市区，再加上湄南河游船路线，就几乎能覆盖所有的主要景点和热闹地区。



BTS 的车站标志以红蓝两色的线条组成，为高架路线。



MRT 的车站标志以蓝色 M 字母为标记，路线在地下。



BTS 车站真好逛

每个车站几乎都少不了站内冷饮摊，另外在沙拉铃、奇隆、暹罗站等比较热闹的车站，还会有经营文具、皮件、内衣、保健品的小店面进驻，逛BTS顺道逛逛很有意思。

BTS 和 MRT 最大的区别在于 BTS 的轨道横跨空中，MRT 则位于地下。BTS 和 MRT 在 3 个不同的车站可以步行换乘，分别是：BTS 素坤逸线的蒙奇站 (Mo Chit) 和 MRT 恰图恰公园站 (Chatuchak Park)；BTS 素坤逸线的阿索克站 (Asok) 与 MRT 素坤逸站 (Sukhumvit)；BTS 是隆线的沙拉铃站 (Sala Daeng) 与 MRT 是隆站 (Silom)。由于 BTS 和 MRT 为不同系统，所谓换乘车站只是在步行距离内，而非同一车站，因此仍需走上一小段路，并且出站之后须重新购票才能进站。BTS 本身的素坤逸线和是隆线，则在暹罗站 (Siam) 共站，只要上下站台就能换乘。

目前 BTS 和 MRT 两个系统间并没有相互通用的共通票券，车票设计也不同，但购票的方式大同小异。基本上自动售票机的操作都设计得相当容易理解，机器旁就是英文的 step by step 图解，不会泰文也不需担心。

在车站的标示牌上，BTS 和 MRT 车站都清楚标明了英文名称，车内也会有英文广播告知抵达车站，对来自世界各地的游客来说相当亲切。



如果是BTS和MRT可以相互换乘的车站，在站内开始就会有路线指示。



BTS入口处，清楚标明了英文站名和BTS标志。另外，须注意不少车站虽在站内地图上有所标记，但在出口并不会标明出口编号。



由于MRT和BTS不共站，在出口处还会有进一步的指示换乘方向，也会有英文站名。



BTS高架车站。



BTS车厢内。



BTS列车，车身也是以红蓝为主要色彩。



车内让座给僧侣

泰国是虔诚的佛教国家，让座的对象除了一般的老弱妇孺和孕妇，车厢内还多了让座给僧侣的标志。如果在车上看到穿着橘色袈裟的和尚，记得入乡随俗。



单程票背面附有BTS路线图。

BTS系统

www.bts.co.th

BTS是Bangkok Mass Transit System的简称，但通车没多久，媒体和一般民众就开始用空铁（Sky Train）来称呼BTS，和MRT作出明显区别。

BTS的两条路线是隆线和素坤逸线，分别以西一南和北一东的延伸方向，横跨曼谷市区，各站的英文编号，以中央的交会点Siam为中心（CEN），往北的末站蒙奇站是N7，往最东的安努站是E8，唯一的西边车站国家体育馆站是W1，往南则目前最远到横跨湄南河的王文莱站（Wongwian Yai），编号S8。编号逻辑和其他地方不大相同。

目前两条线也都还在扩建当中，预计在2012年全部完工后，将更能缓解曼谷每日拥挤的交通状况。

是隆线（Silom Line）

重要车站：沙潘塔克辛站、沙拉铃站、暹罗站

沿是隆路而行，最重要的是它串联起了没有地铁线经过的平河区域和主要市中心。在编号为S6的沙潘塔克辛站，乘客只要出站就可以轻松走至湄南河游船码头Central Pier，乘船游览老城区。

素坤逸线（Sukhumvit Line）

重要车站：蒙奇站、胜利纪念碑站、帕亚泰站、暹罗站、奇隆站、阿索克站、通罗站

沿着另一条重要道路素坤逸路而建，沿途经过重要的商业路段及热闹游览区。除了在蒙奇站和阿索克站可以换乘MRT线，从帕亚泰站可以换乘直达苏旺纳蓬国际机场的SERET机场快线；从胜利纪念碑站可以换乘公交车前往曼谷市外或地铁未达的地区，相当便利。



使用BTS自动购票机请注意

除了少部分的新型购票机,大部分的BTS购票机一次都只能买一张票,而且只能用5B和10B的硬币付钱,因此只要人一多,就会有长排队的情况发生。如果身上没有零钱,车站内都有提供兑换硬币的服务台,另外一些比较繁忙的车站,可以直接在窗口购买单程票。

BTS票券种类

BTS系统的计费方式是以距离分为不同区间 (Zone), 例如从暹罗站往奇隆站, 属于 Zone1, 车票为 15B。目前区间最远为 Zone 6, 价格为 40B。

和其他地铁系统相较, BTS 推出一日票或储值票以 120B 的价格起价, 似乎用起来并不特别划算, 不过若是好好计划行程, 还是在交通上省下一些钱。目前除了单程票可在自动售票机购买外, 其他的特殊票都必须在人工窗口购买。告诉车站人员希望购买的车票后, 对方多半直接拿出有票券图示的纸板确认, 不用担心沟通的问题。

以下就各种 BTS 的票券, 一一加以说明。

1. 单程票 Single Journey Ticket

价格: 依区间距离不同, 目前为 15~40B。

进站方式: 插卡进站

使用方式: 搭乘前单次购买, 出站时票券会直接回收。

规定: 限购买当日使用。



2. BTS 一日券 BTS One-Day-Pass

价格: 120B。

进站方式: 感应进站。

使用方式: 购票当日可不限次乘坐。

规定: 限购买当日使用, 且不可退票。



3. BTS 储值卡 BTS Sky Smart Pass

价格: 首次购买 130B, 内含 30B 押金和 30B 手续费。

进站方式: 感应进站。

使用方式: 有效期 5 年, 可充值, 每次 100B~2000B。

规定: 两年未使用储值金额失效。

提醒: 使用储值卡并没有票价折扣, 最大的好处是不用每次花时间去排队买票。



4. BTS 30 天聪明卡 (成人) BTS 30-Day Adult Smart Pass

价格: 375B/15 次, 580B/25 次, 765B/35 次, 930B/45 次。内含 30B 手续费。

进站方式: 感应进站。

使用方式: 有效期 5 年。以搭乘次数计, 375B 的卡片不计距离, 共可搭乘 15 次; 其他依此类推。

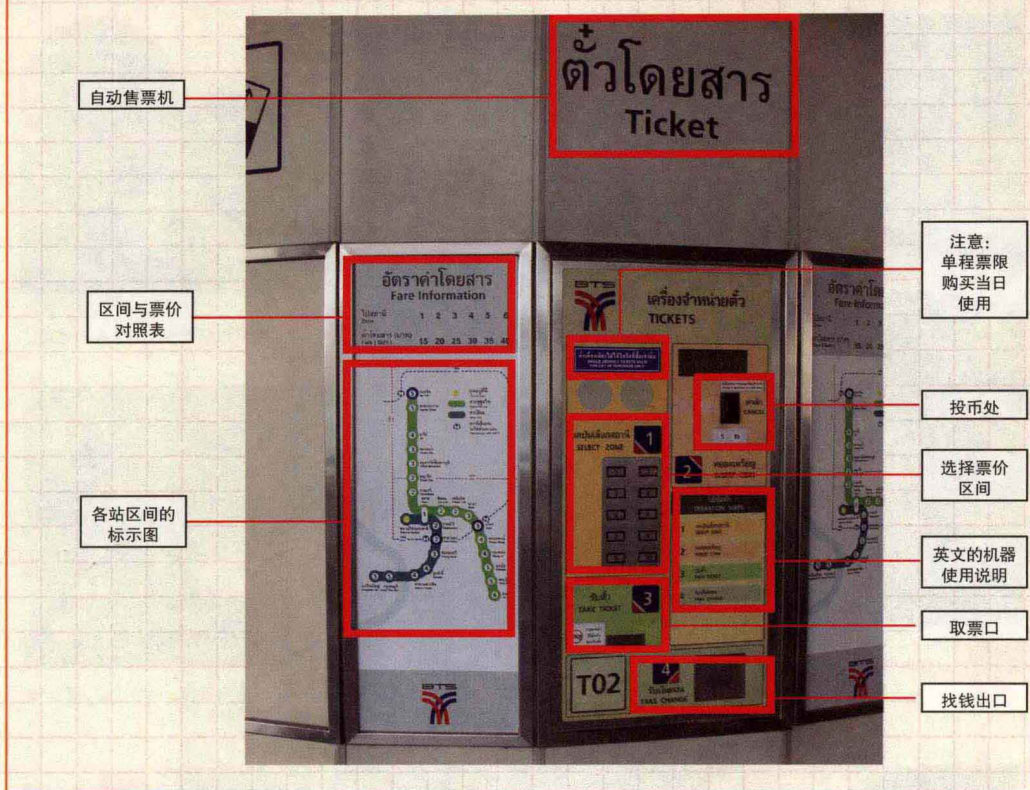
规定: 45 天未使用, 原有的次数就会失效。另外, 虽有学生票, 但限定泰国学生使用。

提醒: 因为计次不计距离, 所以经常搭乘长途划算。



BTS购票全图解

BTS自动售票机



2 选择想前往的区间号码。



3 投入零钱。只能使用5B和10B的硬币。



5 别忘了找零。

1 先根据售票机一旁的标示图, 看好目的站的区间号码。

4 投完钱后从取票口取票。