

泗门镇地名志



镇人民政府办公

《泗门镇志》编纂委员会编



塘后公园



中央名府住宅小区

# 泗門地名志

SIMEN DIMINGZHI

内部资料

注意保存

主 编：陈新良

文 字：谢建龙 谢纯尧

图 片：谢银源 应柏君等

地名校对：谢联方

书名题字：谢建新

# 前 言

在泗门镇党委和镇人民政府的重视下，继《泗门古宅》后，《泗门地名志》也编纂完成了。

《泗门地名志》是以地名普查成果资料为基础，并考证了各类史志、图集、家谱等古今文献充实而成。它不仅记叙了地名形成的历史，更主要地记叙了地名的现状，反映了经济、政治、文化、交通、民俗等特征。

《泗门地名志》以地名为主导，典籍为形式，文、图、表、照片相结合，共分八卷：一为全镇综述；二为社区名称；三为行政村名称；四为水利；五为交通；六为商铺；七为宗教场所；八为文物古迹。本志资料除个别特殊情况外，时间下限为2006年9月，各类统计数据，均来自各有关部门。

在编纂过程中，由于我们资料不足，水平有限，且缺乏编志经验，疏误之处，恳请读者赐教指正。

《泗门镇志》编纂办公室

2006年10月

**卷一 全镇综述**

泗门镇名由来	01
泗门镇行政区划图	02
泗门镇概况	03
民国八年(1919)四门乡境图	07
民国十九年(1930)四门乡略图	08
民国三十六年(1947)泗门镇略图	09
1954年泗门区境图	09
1979年泗门区境图	10
1987年泗门镇平面图	11
1987年泗门镇主要工厂企业分布图	12
泗门镇建置沿革	12
泗门镇境域变迁	14
泗门镇历代行政区划	15
1949年~1983年各行政村名称变迁简表	21

**卷二 社区名称**

东大街社区	25
西大街社区	29
汝湖社区	33
后塘河社区	37

**卷三 行政村名称**

东蒲村	41
镇南村	44
大庙周村	47
水阁周村	50
上新屋村	53
海南村	55
镇北村	58
泗北村	61

陶家路村	64
万圣村	67
相公潭村	70
谢家路村	72
夹塘村	75
小楼下村	78
湖北村	81
棟树下村	84

#### 卷四 水利

海塘	88
堰闸	92
河道	96

#### 卷五 交通

道路（附凉亭）	101
水路（附埠头）	106
桥梁	107

#### 卷六 商铺

解放前后集镇商铺	113
2006年主要商业街商铺	117

#### 卷七 宗教场所

佛教寺庵	143
道教祠庙	145
基督教堂	147

#### 卷八 文物古迹

余姚市历史文化保护区	149
余姚市级文物保护单位	149
余姚市级文物保护单位	150
余姚市重要文物古迹	151

# 泗门镇名由来

- 1、四门：以汝仇湖东堤开四门放水而得名，宋代前未成市集时即有此名。元天顺（1328）《鱼鳞册》载：“未市时有渠可引湖水以灌东阡。”清初黄宗羲避乱来此，赋诗曰：“日日街头鲑菜满，不妨长作四门人。”清光绪三十四年（1908）置四门乡。
- 2、第四门：按《汝仇湖经》，堤东开四门以放水，由南而北以一、二、三、四名之。宋时在第四水门形成四门市，元丁鹤年《海堤》诗中“柳根白舫卖鱼市，花底青帘沽酒家”盖指此。
- 3、泗门：郡邑志及明胡宗宪主编的《筹海图编》都已作泗门。按汝仇湖东开四河引水灌东阡，四水为泗，故称泗门。民国十九年（1930），置泗门镇，正式改“四门”为“泗门”。





## 泗门镇概况

**[地理风貌]**泗门镇位于市境西北，距市区23公里。古时又称四门、第四门。境域西南原有汝仇湖，水面达十万亩，汝仇湖堤东开四门以便放水灌溉，四水为泗，故称泗门。境域面积66.3平方公里，东与小曹娥镇、朗霞街道相邻，南与马渚镇相接，西毗临山镇，北濒杭州湾，与海盐县隔水相望。辖东蒲、镇南、上新屋、海南、镇北、泗北、陶家路、万圣、相公潭、谢家路、夹塘、小路下、湖北、楝树下、大庙周、水阁周等16个行政村和东大街、西大街、汝湖、后塘河四个社区居民委员会。全镇总户数21505户，常住人口62978人，99.9%是汉族。少数民族有83人，涉及苗、壮、布依等12个少数民族，大多是婚嫁来泗的。2005年，实现社会生产总值168.1亿元，其中工业总产值150亿元，农业总产值5.3亿元，第三产业总值12.8亿元，财政收入4.22亿元，农民人均收入10372元。在省和国家统计局公布的2005年全省百强乡镇名单中，列省百强乡镇第十位、宁波市第一位。先后获得全国文明镇、国家卫生镇等国家级荣誉十多项。境内地势由南向北呈丘陵、平原、滩涂、海洋台阶式格局，大部分为平原，系宁绍平原的一部分，平均海拔35米。大古塘以南为山湖海积平原，成陆于公元10世纪前，由全新世晚期海积物和湖积物交互沉积而成，组成物质为粘土及西粘土，局部夹有泥炭。大古塘以北为滨海海积平原，系公元11世纪以来，杭州湾携沙淤涨而成，组成物质为西粘土、西砂土和粉沙，地势略高于大古塘南部平原。平原上江河纵横，有市级河道陶家路江，全长10.5千米，镇级河道28条，总长82.55千米，村级河道28条，总长37.19千米，正常蓄水315.14万立方米。年平均气温16.2℃，无霜期228天，年降水量1300毫米。

**[历史沿革]**秦以前，全境为浅海。汉晋时，大湖门山北麓逐渐淤涨成陆。至今，海岸线离大湖门山已有10公里，且海涂每年还在淤涨，由南而北，历代修筑的海塘有10余条。自唐至清，境域一直分属余姚县东山乡、开原乡。光绪三十四年（1908）首置四门乡。民国十九年（1930），置泗门镇，属余姚县第四区（临山区）。1950年2月，设泗门区，下辖

泗门、泗北、明风、东蒲、天华、道塘、朗霞、海南、曹娥、镇海、万圣、夹塘等12个乡镇。1954年10月，泗门区大部划归慈溪县。

1958年10月，泗门区改称卫星人民公社，区下辖各乡镇改称管理区，泗门镇改称卫星人民公社第十三管理区。1961年，恢复区建制，管理区改公社。1966年，泗门镇公社复名为泗门镇。20世纪70年代初，泗门、周巷两区合并，称“周泗地区”，旋即撤消，泗门镇仍属泗门区。1979年9月，泗门区划归余姚县。1989年5月，塘后乡并入泗门镇。1992年4月撤区并乡，万圣、夹塘、湖北、东蒲四个乡并入泗门镇。

**[产业特色]**农业以棉花、榨菜、水稻为主。宋时，境内就开始种植棉花，所产姚棉、土布畅销省内外。1956年，棉花种植面积达85410亩，占总耕地面积的86.2%，最高年份平均亩产100公斤，是浙江省重要的商品棉种植基地。榨菜种植始于20世纪60年代，主要在大古塘以北棉地里与棉花套作，现已成为“浙式”榨菜的主产区。水稻主产于大古塘以南，2005年，种植面积27000亩。20世纪90年代起，各村按“一村一品”要求发展蔬菜生产，到2005年，形成大豆、甜玉米、长豇豆、丝瓜络等上规模蔬菜基地9个。鸿基、卡依之等大型菜业食品公司也都有自己的蔬菜基地，总面积1.2万亩，年收购量2.4万吨。境内手工业起源于宋代，至清末，有颇具规模的手工业作坊20余家，从业人员百余人，“同润贡方”、“阿记细竹”等享誉四乡。到1949年，已形成有12大门类的手工行业。1956年，按行业归类建成竹业、木业等7个手工业社。现代工业始于清光绪年间，泰生布行采用日式改良轧棉机，继而采用柴油机动力，生产能力提高了十余倍。1961年起，开始兴办为农业服务的社队企业。到2005年，全镇共有注册企业近2000家，其中500万元以上规模企业123家，亿元以上企业15家，形成18大产业门类，职工3万余人，实现外贸出口交货值26.7亿元。

**[村镇建设]**宋时，境内居民以自产物品互易，形成汝仇、四门两个市集。明正德年间，四门市迁至今义嘉桥附近。清康熙年间，增皇封桥市。雍正年间，浙江海关在倪家路设浙海常关分卡，形成倪家路

市。至解放前夕，镇上有大小商铺近200家，成为三北地区重要的商贸集散中心。2005年，境内有综合性市场8个，专业市场5个，总面积44000平方米。建成区面积10.3平方公里，有占地80亩以上的住宅小区3个。全镇绿化面积98.6万平方米，绿化覆盖率达32.6%，建有汝湖公园等休闲公园7个，是全国造林绿化百佳镇、省生态示范镇。水陆交通便捷。古时有“官道”连接县城，位于倪家路村后的古泗门港还是浙东地区经杭州湾下浙北的重要港口。民国23年（1934），观曹公路（现329国道）建成，是为境内第一条公路。近三年里，先后投入4亿多元建设和改造了多条镇、村道路，等级公路里程达65公里，初步形成“六横五纵”的十分钟交通圈。

**【社会事业】**明代中期，镇上有东山、丛桂两大书院，培养了内阁大学士吕本等一大批名人学士。建于光绪二十八年（1902）的三乡诚意学堂（现泗门镇校），是我国早期马克思主义教育理论家杨贤江、现代著名农业科学家沈宗瀚的母校。清光绪三十四年（1908），镇上又创办了汝湖农校，是浙江省最早的二所职业技术学校之一。民国八年，境内有国民学校13所，其中行素、希范两所学校分别获得北洋政府一等金质嘉羊奖和三等奖金质嘉羊奖。到2005年，镇上有职高一所，初级中学3所，小学7所。建有文化娱乐中心、文化站、广电站。由创办于1946年的姚北同春医院发展而来的余姚市第四人民医院，目前已发展为余姚农村规模最大、设施最完善的现代化综合性医院。2005年，全镇有10631人参加职工基本养老保险，8560人参加被征地人员养老保险，16周岁以上被征地人员参保率达95%，已有3941名被征地人员享受每月200元至300元的养老保障待遇。

**【名优特产】**有近4万亩的榨菜种植面积，年总产量接近16万吨。有大型榨菜加工企业18家，“铜钱桥”、“富贵”等榨菜远销欧美。海水渔业资源丰富，全镇有近海捕捞渔船80艘，200多人常年从事捕捞工作，鲞鱼、梅鱼、青蟹等特色海鲜畅销外埠。

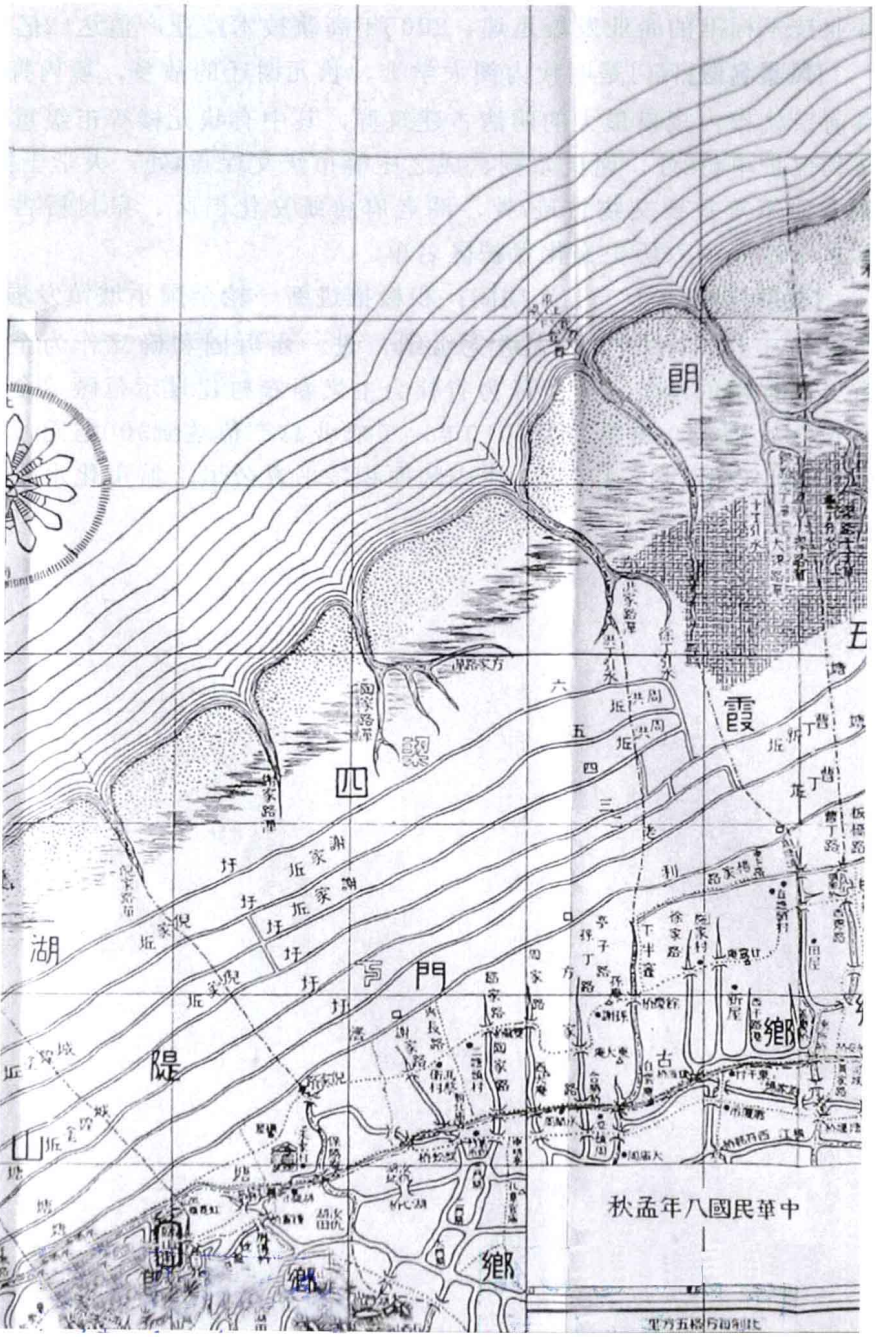
**【发展特色】**4260亩第一期工业功能区已经形成，4000亩第二期工业功能区进展顺利。共引进企业200余家，累计完成技改财务数19.8亿元。实际利用外资累计10490万美元，引进内资5.5亿元，完成税收6亿元。

初步形成电源线、家用电器、汽车用品、自行车等优势特色产业门类。高新技术产业初现成效，惠康、云环、海通等拥有核心技术或行业技术标准的企业发展迅速，2005年高薪技术产业产值达12亿元。

**【风景名胜】**泗门是明代内阁大学士、状元谢迁的故乡，境内拥有目前余姚市内规模最大的明清古建筑群，其中有状元楼等市级重点文物保护单位2处，谢氏宗祠、成之庄等市级文保点4处，大学士第、大方伯第等重要文物古迹7处，阁老府传统文化街区、皇封桥古村落被市政府列入历史文化保护区名单。

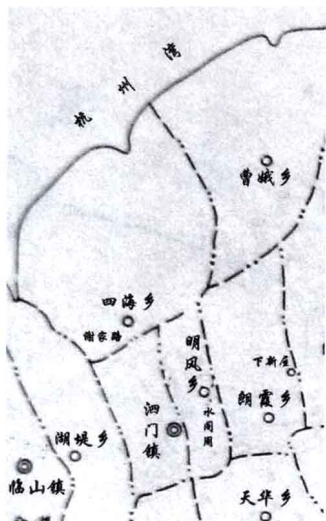
**【发展目标】**“十一五”期间：积极推进新一轮全国小城镇发展改革试点工作，争创全国先进党组织，进一步巩固和确立作为全国、省经济强镇的地位，力争成为省社会主义新农村建设示范区，全面建设余姚副中心城市。到2010年，工农业总产值达到300亿元，农民人均收入超过1、4万元，建成区面积12平方公里，城市化水平达到67%。

『 民国八年（1919）四门乡境图 』

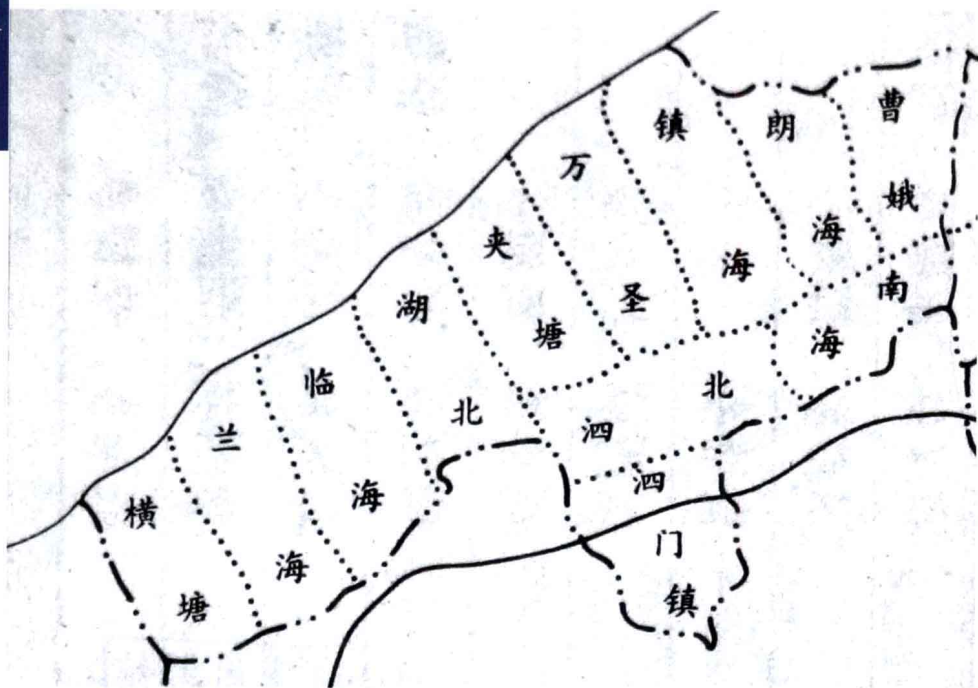




民国三十六年（1947）泗门镇略图



1954年泗门区境图







# 1987年泗门镇平面图

