



# 目 录

- 一、编辑说明
- 二、黄河下游引黄灌区分布图
- 三、黄河下游引黄灌区基本情况汇总表
- 四、引黄灌区示意图与基本情况统计表

## 图 例

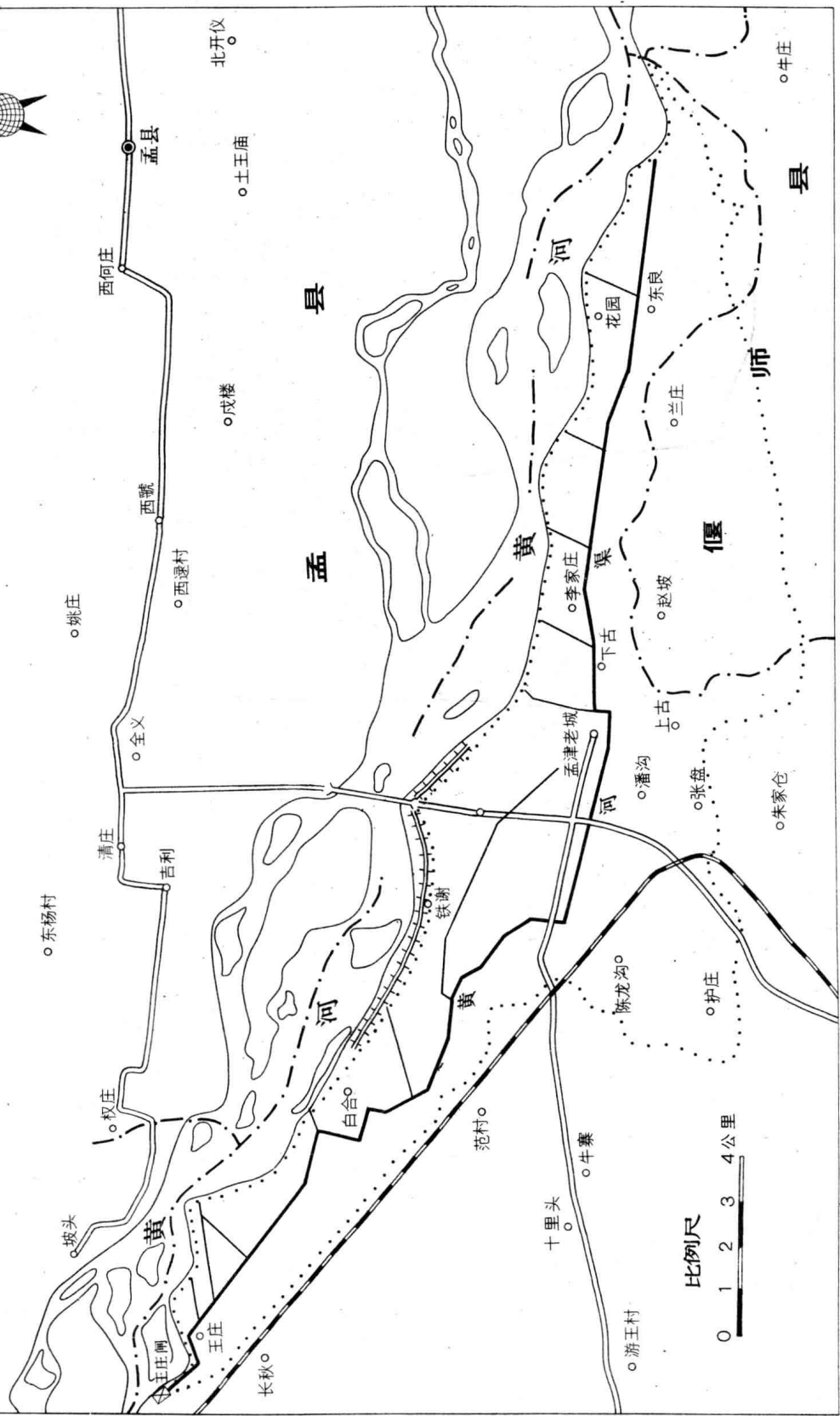
| 序 号 | 名 称          | 页 号   |
|-----|--------------|-------|
| 1   | 王庄灌区·····    | 1—2   |
| 2   | 花园口灌区·····   | 3—4   |
| 3   | 杨桥灌区·····    | 5—6   |
| 4   | 三刘寨灌区·····   | 7—8   |
| 5   | 赵口灌区·····    | 9—10  |
| 6   | 黑岗口灌区·····   | 11—12 |
| 7   | 柳园口灌区·····   | 13—14 |
| 8   | 三义寨灌区·····   | 15—16 |
| 9   | 白马泉灌区·····   | 17—18 |
| 10  | 武嘉灌区·····    | 19—20 |
| 11  | 人民胜利渠灌区····· | 21—22 |
| 12  | 堤南灌区·····    | 23—24 |
| 13  | 韩董庄灌区·····   | 25—26 |
| 14  | 祥符朱灌区·····   | 27—28 |
| 15  | 大功灌区·····    | 29—30 |
| 16  | 辛庄灌区·····    | 31—32 |
| 17  | 石头庄灌区·····   | 33—34 |
| 18  | 杨小寨灌区·····   | 35—36 |
| 19  | 渠村灌区·····    | 37—38 |
| 20  | 南小堤灌区·····   | 39—40 |
| 21  | 王称固灌区·····   | 41—42 |
| 22  | 彭楼灌区·····    | 43—44 |
| 23  | 邢庙灌区·····    | 45—46 |
| 24  | 于庄灌区·····    | 47—48 |
| 25  | 满庄灌区·····    | 49—50 |
| 26  | 王集灌区·····    | 51—52 |
| 27  | 孙口灌区·····    | 53—54 |

| 序 号 | 名 称               | 页 号     |
|-----|-------------------|---------|
| 28  | 阎谭灌区·····         | 55—56   |
| 29  | 谢寨灌区·····         | 57—58   |
| 30  | 刘庄灌区·····         | 59—60   |
| 31  | 苏泗庄灌区·····        | 61—62   |
| 32  | 旧城灌区·····         | 63—64   |
| 33  | 苏阁灌区·····         | 65—66   |
| 34  | 陈垓灌区·····         | 67—68   |
| 35  | 东平湖灌区·····        | 69—70   |
| 36  | 田山灌区·····         | 71—72   |
| 37  | 红旗灌区·····         | 73—74   |
| 38  | 东风灌区·····         | 75—76   |
| 39  | 北店子灌区·····        | 77—78   |
| 40  | 杨庄灌区（与北店子共图）····· | 79      |
| 41  | 老徐庄灌区·····        | 80—81   |
| 42  | 遥墙灌区·····         | 82—83   |
| 43  | 华山灌区（缺图）·····     | 84      |
| 44  | 胡家岸灌区·····        | 85—86   |
| 45  | 土城子灌区·····        | 87—88   |
| 46  | 位山灌区·····         | 89—90   |
| 47  | 郭口灌区·····         | 91—92   |
| 48  | 潘庄灌区·····         | 93—94   |
| 49  | 韩刘灌区·····         | 95—96   |
| 50  | 譙庄灌区·····         | 97—98   |
| 51  | 豆腐窝灌区·····        | 99—100  |
| 52  | 王庄灌区（虹吸）·····     | 101—102 |
| 53  | 李家岸灌区·····        | 103—104 |
| 54  | 王窖灌区·····         | 105—106 |
| 55  | 大王庙灌区·····        | 107—108 |
| 56  | 邢家渡灌区·····        | 109—110 |
| 57  | 大柳店灌区·····        | 111—112 |
| 58  | 沟杨灌区·····         | 113—114 |
| 59  | 葛店灌区·····         | 115—116 |
| 60  | 张辛灌区·····         | 117—118 |
| 61  | 小街子灌区·····        | 119—120 |

| 序 号 | 名 称        | 页 号     |
|-----|------------|---------|
| 62  | 簸箕李灌区····· | 121—122 |
| 63  | 归仁灌区·····  | 123—124 |
| 64  | 白龙湾灌区····· | 125—126 |
| 65  | 大崔灌区·····  | 127—128 |
| 66  | 小开河灌区····· | 129—130 |
| 67  | 张肖堂灌区····· | 131—132 |
| 68  | 韩墩灌区·····  | 133—134 |
| 69  | 张桥灌区·····  | 135—136 |
| 70  | 马扎子灌区····· | 137—138 |
| 71  | 刘春家灌区····· | 139—140 |
| 72  | 道旭灌区·····  | 141—142 |
| 73  | 打渔张灌区····· | 143—144 |
| 74  | 胜利灌区·····  | 145—146 |
| 75  | 五七灌区·····  | 147—148 |
| 76  | 官家灌区·····  | 149—150 |
| 77  | 东关灌区·····  | 151—152 |
| 78  | 刘夹河灌区····· | 153—154 |
| 79  | 王庄灌区·····  | 155—156 |

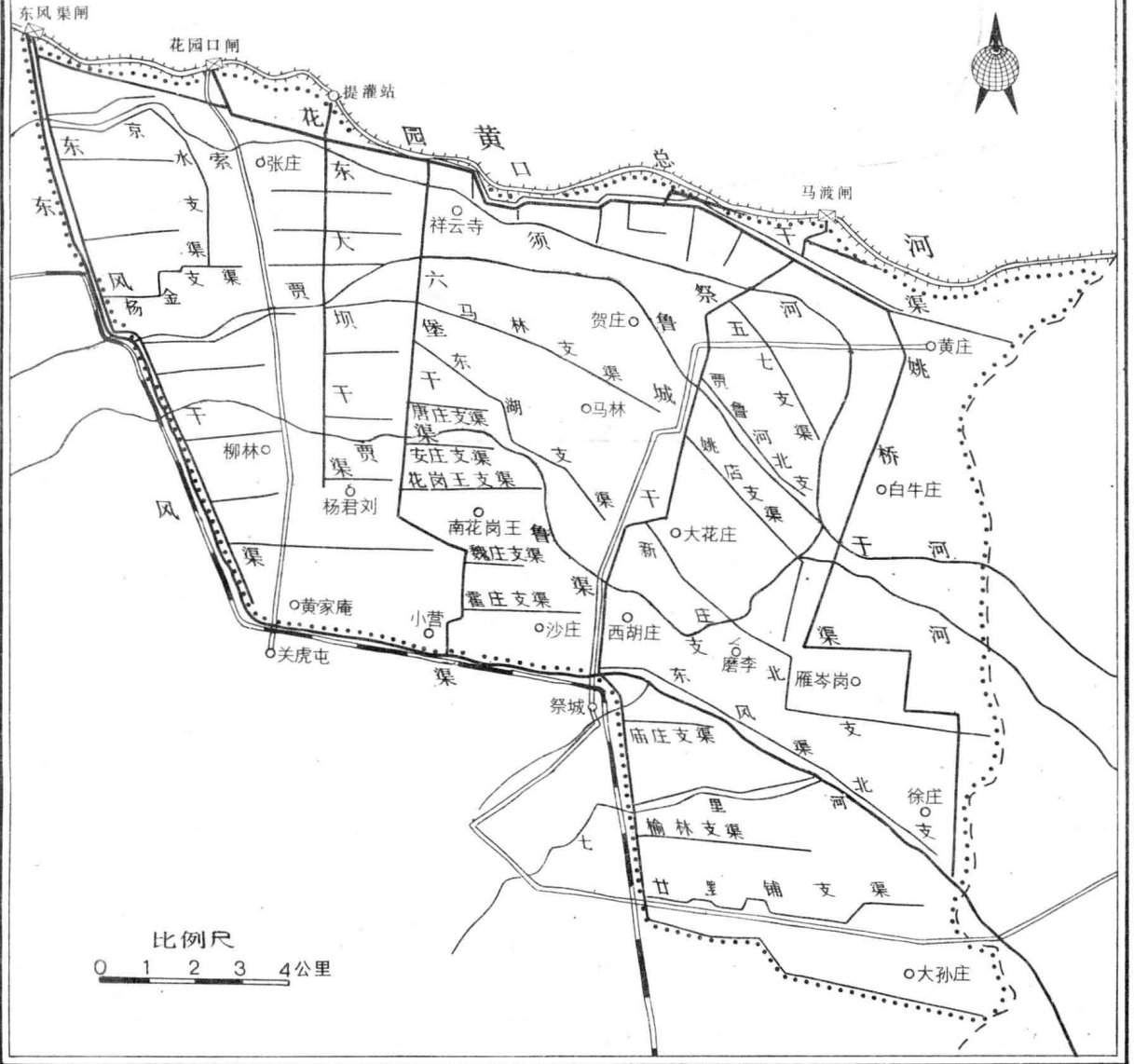


# 王庄引黄灌区示意图



| 河南省     |                | 洛阳市孟津县    |            |     | 王庄灌区       |     |
|---------|----------------|-----------|------------|-----|------------|-----|
| 管理机构名称  | 孟津县黄河渠管理所      |           | 管理机构地址     |     | 孟津县白鹤乡     |     |
| 归属管理单位  | 县水利局           |           | 开灌日期       |     | 1958年      |     |
| 灌区管理人员  | 国家职工           | 23 人      | 临时工        | 22人 | 合计         | 45人 |
|         | 其中技干           | 3 人       |            |     |            |     |
| 受益县(乡)  | 孟津县东部和偃师县邙山岭一带 |           |            |     |            |     |
| 平均年降雨量  | 590            | 毫米        | 灌区农业人口     |     | 12.3       | 万人  |
| 土地面积    | 22.7           | 万亩        | 灌区乡数       |     | 5          | 个   |
| 耕地面积    | 17             | 万亩        | 主要作物       |     | 小麦、玉米、水稻   |     |
| 现有盐碱地面积 | 万亩             |           | 八六年平均地下水埋深 |     | 5          | 米   |
| 引黄渠首名称  | 王庄闸            |           | 渠首地址       |     | 王良乡柿林村     |     |
| 设计引水流量  | 35             | 立米/秒      | 八六年实引水量    |     | 8378       | 万立米 |
| 设计灌溉面积  | 14.75          | 万亩        | 有效灌溉面积     |     | 10.5       | 万亩  |
| 配套面积    | 6              | 万亩        | 八六年实灌面积    |     | 7.5        | 万亩  |
| 干渠      | 设计             | 1条 35 公里  | 干排         | 设计  | 条 公里       |     |
|         | 实有             | 1条 35 公里  |            | 实有  | 4条 13.5 公里 |     |
| 支渠      | 设计             | 29条 64 公里 | 支排         | 设计  | 条 公里       |     |
|         | 实有             | 29条 62 公里 |            | 实有  | 条 公里       |     |
| 斗渠以上建筑物 | 设计             | 座         | 斗排以上建筑物    | 设计  | 座          |     |
|         | 实有             | 1033 座    |            | 实有  | 21 座       |     |
| 现有沉沙池处数 | 1              | 处         | 沉沙池的容积     |     | 14         | 万立米 |
| 沉沙池面积   | 0.005          | 万亩        | 沉沙池可用年限    |     | 长期         | 年   |
| 机井数     | 478            | 眼         | 实用机井数      |     | 455        | 眼   |
| 机井配套数   | 455            | 眼         | 井灌面积       |     | 3.5        | 万亩  |
| 灌区总投资   | 万元             |           | 其中国家投资     |     | 1000       | 万元  |
| 灌区总工程量  | 万立米            |           | 八六年实收水费    |     | 7.2        | 万元  |

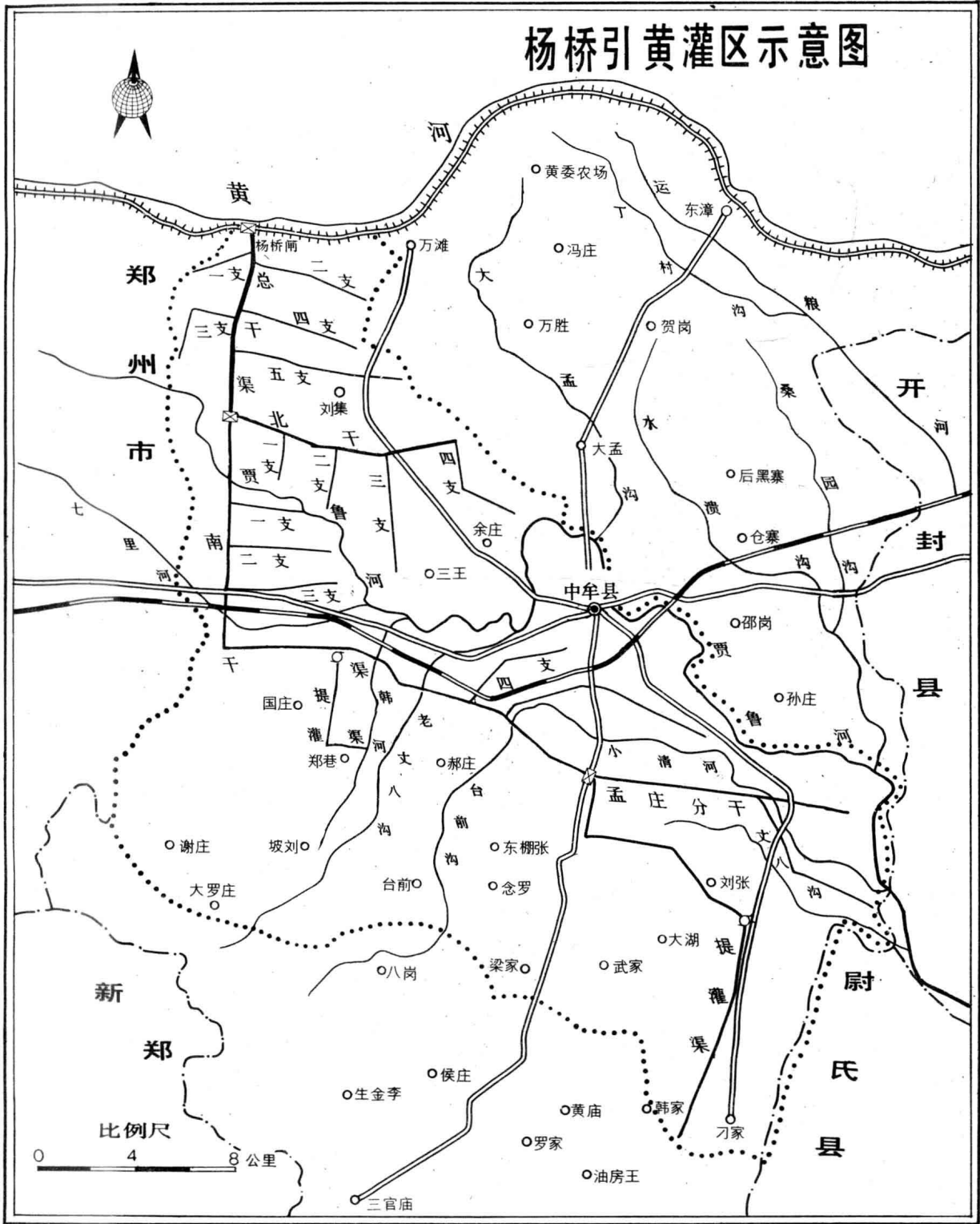
# 花园口引黄灌区示意图



| 河南省     |                       | 郑州市 郊区      |            |       | 花园口灌区      |           |
|---------|-----------------------|-------------|------------|-------|------------|-----------|
| 管理机构名称  | 郑州市郊区引黄淤灌管理处          |             | 管理机构地址     |       | 郑郊花园口      |           |
| 归属管理单位  | 市水利局                  |             | 开灌日期       |       | 1956年      |           |
| 灌区管理人员  | 国家职工                  | 75 人        | 临时工        | 155 人 | 合计         | 230 人     |
|         | 其中技干                  | 4 人         |            |       |            |           |
| 受益县(乡)  | 花园口、柳林、姚桥、祭城、毛庄、庙李、圃田 |             |            |       |            |           |
| 平均年降雨量  | 622                   | 毫米          | 灌区农业人口     |       | 12.22      | 万人        |
| 土地面积    | 38.70                 | 万亩          | 灌区乡数       |       | 7          | 个         |
| 耕地面积    | 30                    | 万亩          | 主要作物       |       | 小麦、水稻      |           |
| 现有盐碱地面积 | 万亩                    |             | 八六年平均地下水埋深 |       | 1.42       | 米         |
| 引黄渠首名称  | 花园口、东大坝、马渡            |             | 渠首地址       |       | 花园口、南月堤、马渡 |           |
| 设计引水流量  | 47                    | 立米/秒        | 八六年实引水量    |       | 5930       | 万立米       |
| 设计灌溉面积  | 26                    | 万亩          | 有效灌溉面积     |       | 20         | 万亩        |
| 配套面积    | 8.62                  | 万亩          | 八六年实灌面积    |       | 10.7       | 万亩        |
| 干渠      | 设计                    | 7条 71.28 公里 |            | 干排    | 设计         | 4条 92 公里  |
|         | 实有                    | 7条 71.28 公里 |            |       | 实有         | 4条 92 公里  |
| 支渠      | 设计                    | 4条 16.42 公里 |            | 支排    | 设计         | 4条 325 公里 |
|         | 实有                    | 4条 16.42 公里 |            |       | 实有         | 4条 325 公里 |
| 斗渠以上    | 设计                    | 580         | 座          | 斗排以上  | 设计         | 座         |
| 建筑物     | 实有                    | 580         | 座          | 建筑物   | 实有         | 座         |
| 现有沉沙池处数 | 2 处                   |             | 沉沙池的容积     |       | 300        | 万立米       |
| 沉沙池面积   | 0.14                  | 万亩          | 沉沙池可用年限    |       | 5          | 年         |
| 机井数     | 1590                  | 眼           | 实用机井数      |       | 1232       | 眼         |
| 机井配套数   | 1232                  | 眼           | 井灌面积       |       | 5          | 万亩        |
| 灌区总投资   | 2722                  | 万元          | 其中国家投资     |       | 1484       | 万元        |
| 灌区总工程量  | 3.1 万立米               |             | 八六年实收水费    |       | 24         | 万元        |

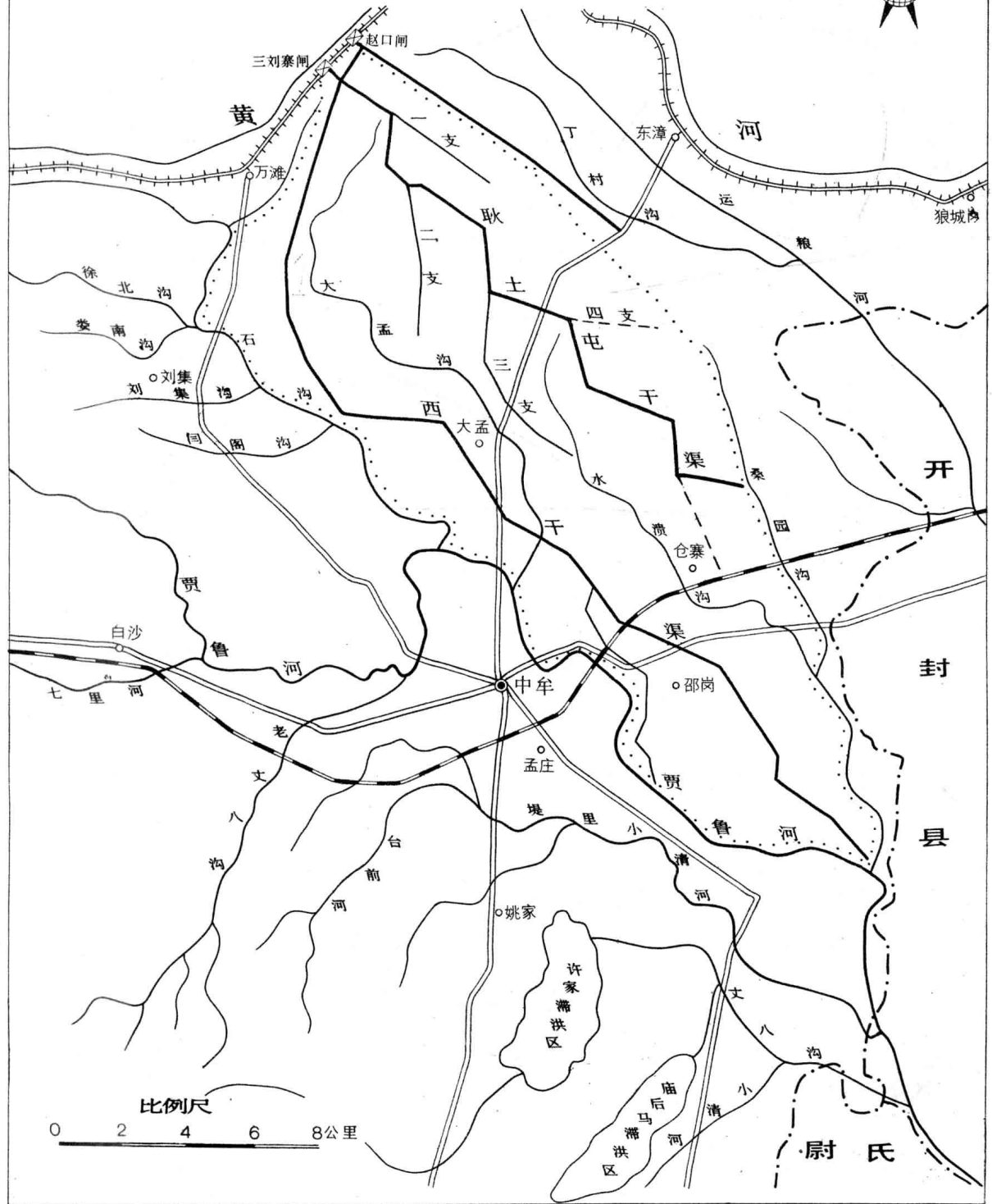


# 杨桥引黄灌区示意图



| 河南省     |                             | 郑州市中牟县      |            |     | 杨桥灌区     |     |
|---------|-----------------------------|-------------|------------|-----|----------|-----|
| 管理机构名称  | 中牟引黄管理处                     |             | 管理机构地址     |     | 中牟县、城关   |     |
| 归属管理单位  | 县水利局                        |             | 开灌日期       |     | 1970年6月  |     |
| 灌区管理人员  | 国家职工                        | 18人         | 临时工        | 13人 | 合计       | 31人 |
|         | 其中技干                        | 4人          |            |     |          |     |
| 受益县(乡)  | 万滩、刘集、白沙、芦医庙、郑菴、姚家、韩寺、刁家、大孟 |             |            |     |          |     |
| 平均年降雨量  | 629                         | 毫米          | 灌区农业人口     |     | 15       | 万人  |
| 土地面积    | 430                         | 万亩          | 灌区乡数       |     | 10       | 个   |
| 耕地面积    | 36                          | 万亩          | 主要作物       |     | 小麦、玉米、水稻 |     |
| 现有盐碱地面积 | 0.2                         | 万亩          | 八六年平均地下水埋深 |     | 1.5—3.0米 |     |
| 引黄渠首名称  | 杨桥闸                         |             | 渠首地址       |     | 中牟县杨桥村北  |     |
| 设计引水流量  | 32.4                        | 立米/秒        | 八六年实引水量    |     | 14237万立米 |     |
| 设计灌溉面积  | 27.4                        | 万亩          | 有效灌溉面积     |     | 25.02万亩  |     |
| 配套面积    | 25.52                       | 万亩          | 八六年实灌面积    |     | 9.1万亩    |     |
| 干渠      | 设计                          | 3条42.8公里    | 干排         | 设计  | 条公里      |     |
|         | 实有                          | 3条42.8公里    |            | 实有  | 6条132公里  |     |
| 支渠      | 设计                          | 7条88.4公里    | 支排         | 设计  | 条公里      |     |
|         | 实有                          | 21条145.63公里 |            | 实有  | 7条59.6公里 |     |
| 斗渠以上    | 设计                          | 1023座       | 斗排以上       | 设计  | 485座     |     |
| 建筑物     | 实有                          | 1023座       | 建筑物        | 实有  | 418座     |     |
| 现有沉沙池处数 | 3                           | 处           | 沉沙池的容积     |     | 408万立米   |     |
| 沉沙池面积   | 0.298                       | 万亩          | 沉沙池可用年限    |     | 15~20年   |     |
| 机井数     | 2112                        | 眼           | 实用机井数      |     | 719眼     |     |
| 机井配套数   | 1798                        | 眼           | 井灌面积       |     | 3.6万亩    |     |
| 灌区总投资   | 3574                        | 万元          | 其中国家投资     |     | 752.1万元  |     |
| 灌区总工程量  | 3542.5万立米                   |             | 八六年实收水费    |     | 4.42万元   |     |

# 三刘寨引黄灌区示意图

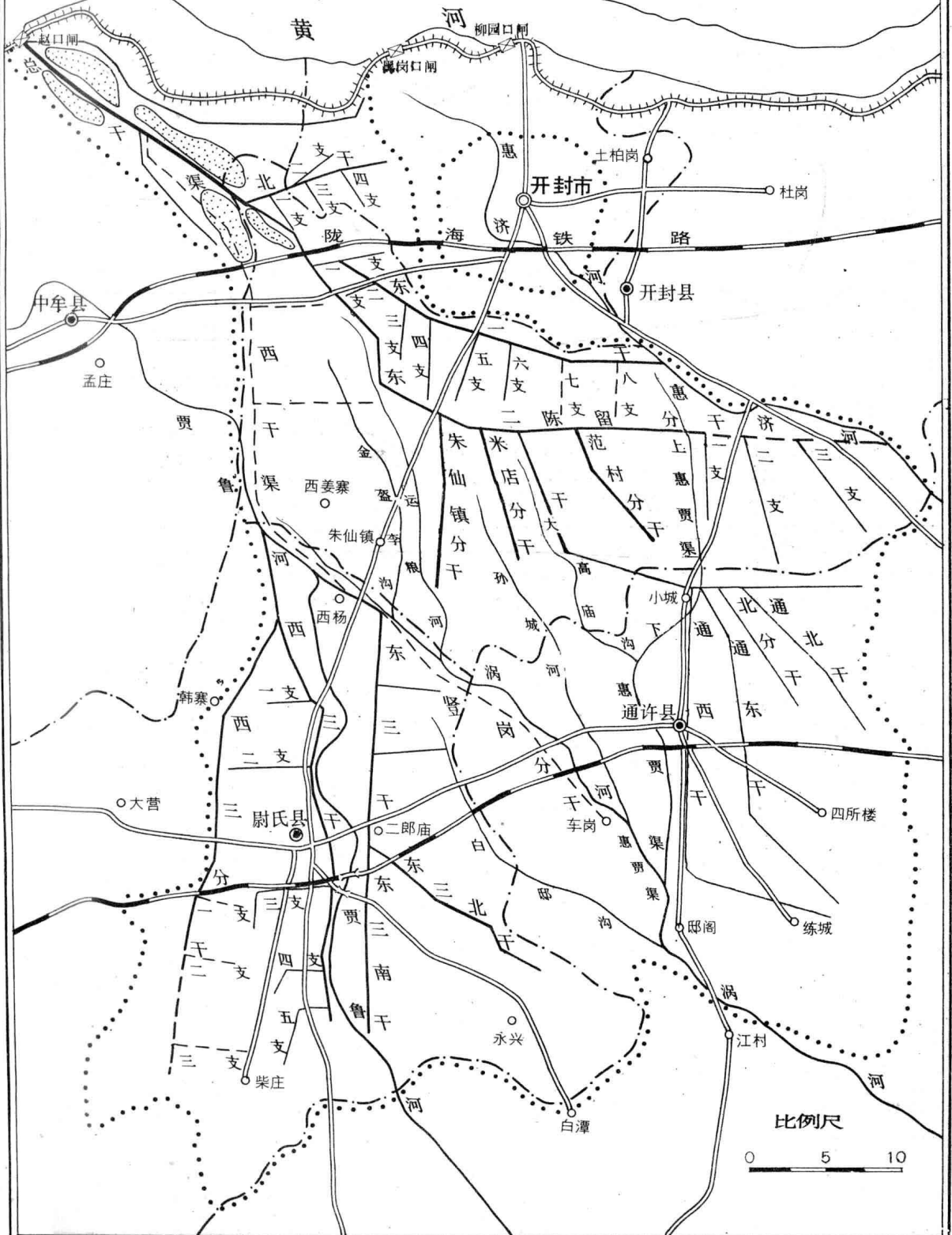


比例尺

0 2 4 6 8公里

| 河南省     |                    | 郑州市中牟县    |            | 三刘寨 灌区 |               |      |
|---------|--------------------|-----------|------------|--------|---------------|------|
| 管理机构名称  | 中牟县引黄淤灌管理处         |           | 管理机构地址     |        | 县城环城路         |      |
| 归属管理单位  | 县水利局               |           | 开灌日期       |        | 1966年5月       |      |
| 灌区管理人员  | 国家职工               | 9 人       | 临时工        | 14 人   | 合计            | 23 人 |
|         | 其中技干               | 1 人       |            |        |               |      |
| 受益县(乡)  | 石滩、东漳、狼城岗、大孟、邵岗、仓砦 |           |            |        |               |      |
| 平均年降雨量  | 629                | 毫米        | 灌区农业人口     |        | 5.93 万人       |      |
| 土地面积    | 39.5               | 万亩        | 灌区乡数       |        | 6 个           |      |
| 耕地面积    | 23.02              | 万亩        | 主要作物       |        | 小麦、水稻、玉米      |      |
| 现有盐碱地面积 | 2.73               | 万亩        | 八六年平均地下水埋深 |        | 1~2 米         |      |
| 引黄渠首名称  | 西赵口闸               |           | 渠首地址       |        | 关家北(南岸42+675) |      |
| 设计引水流量  | 55                 | 立方米/秒     | 八六年实引水量    |        | 10433 万立方米    |      |
| 设计灌溉面积  | 23.02              | 万亩        | 有效灌溉面积     |        | 8.3 万亩        |      |
| 配套面积    | 0                  | 万亩        | 八六年实灌面积    |        | 6.9 万亩        |      |
| 干渠      | 设计                 | 5条 66.9公里 | 干排         | 设计     | 4条 81公里       |      |
|         | 实有                 | 5条 66.9公里 |            | 实有     | 4条 81公里       |      |
| 支渠      | 设计                 | 条 公里      | 支排         | 设计     | 8条 62.5公里     |      |
|         | 实有                 | 14条 74公里  |            | 实有     | 8条 62.5公里     |      |
| 斗渠以上建筑物 | 设计                 | 座         | 斗排以上建筑物    | 设计     | 座             |      |
|         | 实有                 | 484 座     |            | 实有     | 126 座         |      |
| 现有沉沙池处数 | 5                  | 处         | 沉沙池的容积     |        | 707 万立方米      |      |
| 沉沙池面积   | 0.53               | 万亩        | 沉沙池可用年限    |        | 15~20 年       |      |
| 机井数     | 2026               | 眼         | 实用机井数      |        | 438 眼         |      |
| 机井配套数   | 1096               | 眼         | 井灌面积       |        | 4.2 万亩        |      |
| 灌区总投资   | 1350               | 万元        | 其中国家投资     |        | 69.0 万元       |      |
| 灌区总工程量  | 4428.1             | 万立方米      | 八六年实收水费    |        | 6.51 万元       |      |

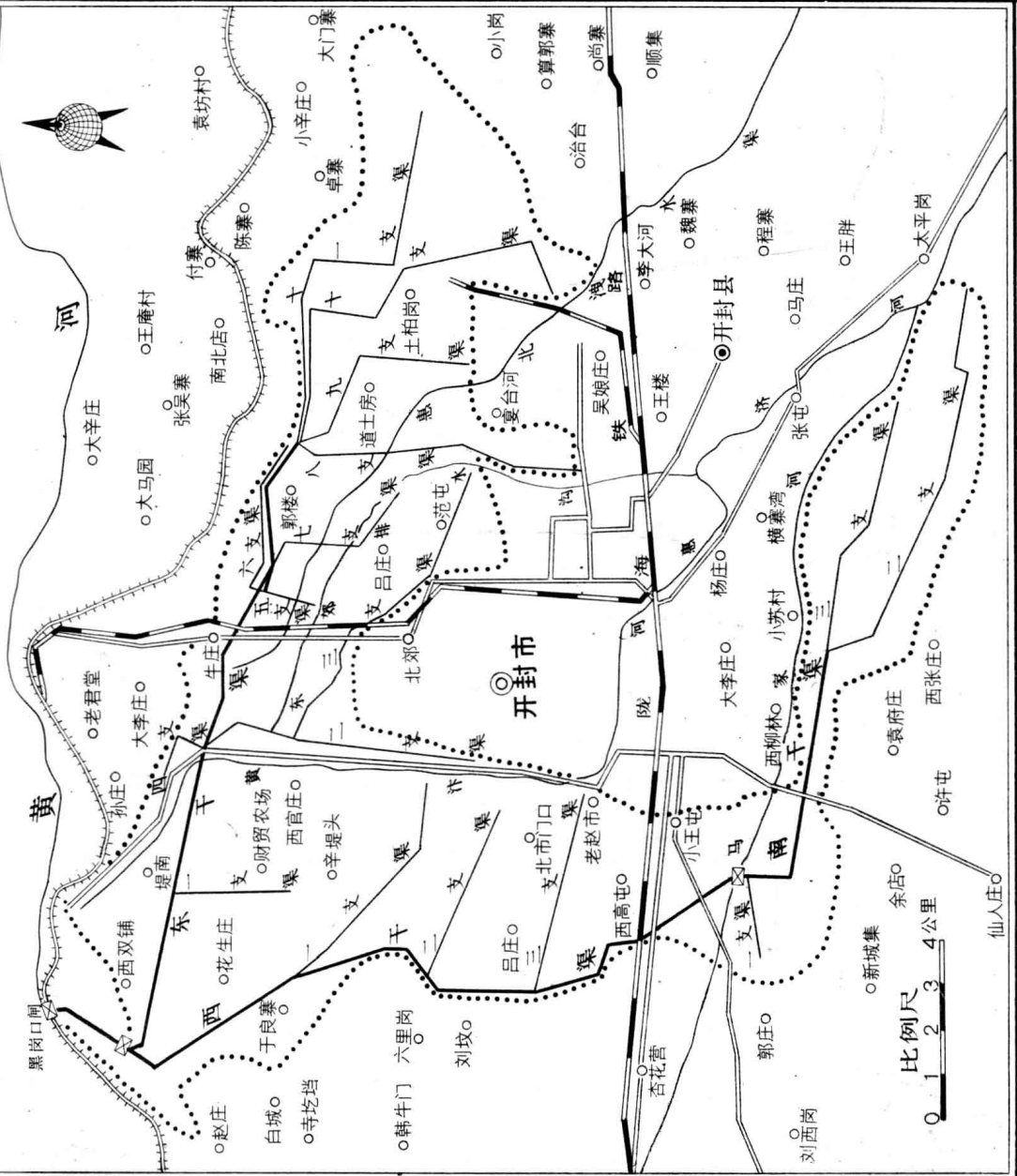
# 赵口引黄灌区示意图





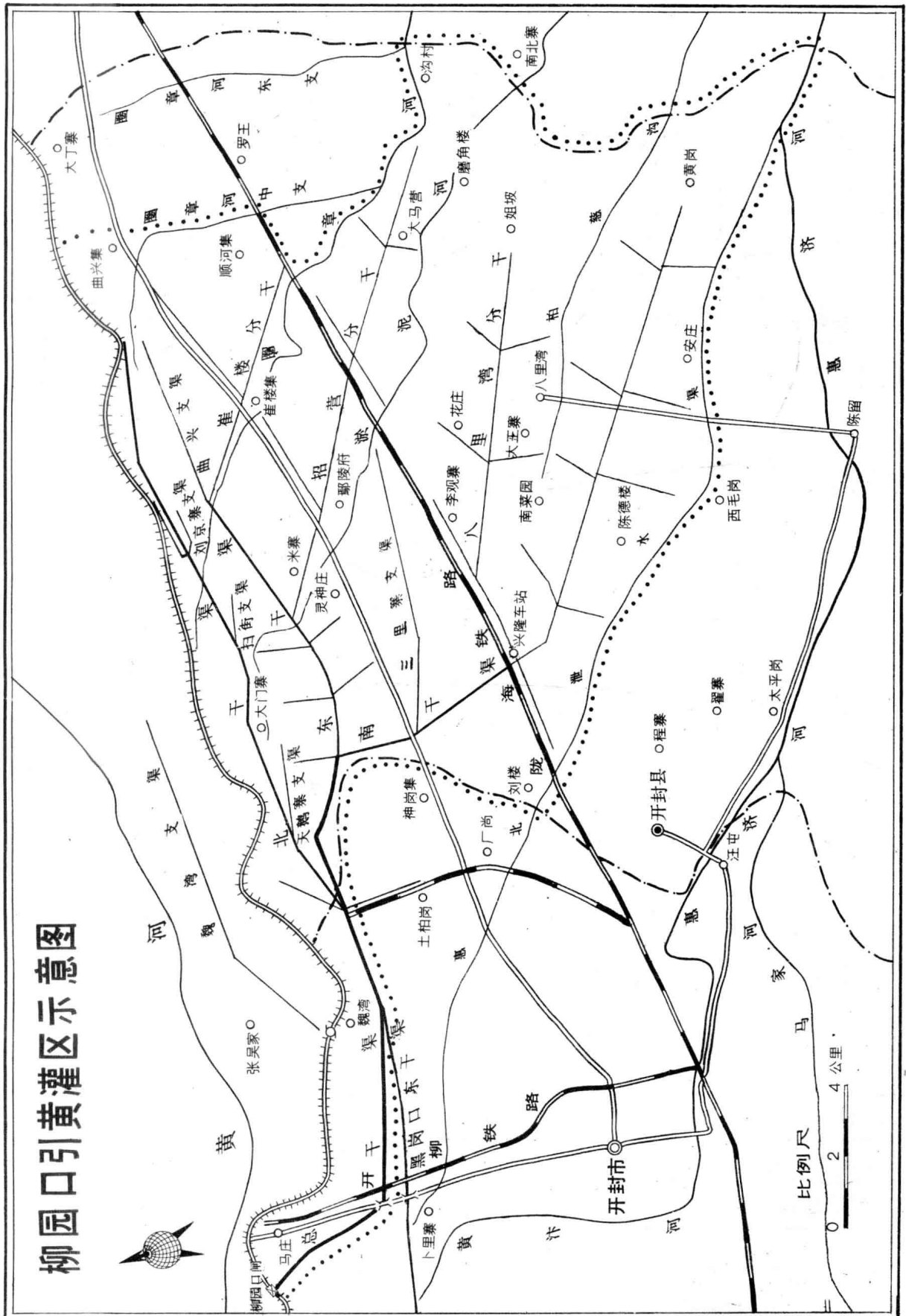
| 河南省     |         | 开封市  |            | 赵口灌区    |           |     |    |
|---------|---------|------|------------|---------|-----------|-----|----|
| 管理机构名称  | 赵口淤灌管理所 |      | 管理机构地址     |         | 开封县仙人庄    |     |    |
| 归属管理单位  | 市水利局    |      | 开灌日期       |         | 1977年     |     |    |
| 灌区管理人员  | 国家职工    | 23 人 | 临时工        | 43人     | 合计        | 66人 |    |
|         | 其中技干    | 3 人  |            |         |           |     |    |
| 受益县(乡)  | 郊区、开封县  |      |            |         |           |     |    |
| 平均年降雨量  | 毫米      |      | 灌区农业人口     |         | 万人        |     |    |
| 土地面积    | 万亩      |      | 灌区乡数       |         | 个         |     |    |
| 耕地面积    | 万亩      |      | 主要作物       |         |           |     |    |
| 现有盐碱地面积 | 万亩      |      | 八六年平均地下水埋深 |         | 米         |     |    |
| 引黄渠首名称  | 赵口闸     |      | 渠首地址       |         |           |     |    |
| 设计引水流量  | 200     | 立米/秒 | 八六年实引水量    |         | 13394 万立米 |     |    |
| 设计灌溉面积  | 228     | 万亩   | 有效灌溉面积     |         | 万亩        |     |    |
| 配套面积    | 0       | 万亩   | 八六年实灌面积    |         | 0 万亩      |     |    |
| 干渠      | 设计      | 5 条  | 公里         | 干排      | 设计        | 条   | 公里 |
|         | 实有      | 5 条  | 85.5 公里    |         | 实有        | 条   | 公里 |
| 支渠      | 设计      | 条    | 公里         | 支排      | 设计        | 条   | 公里 |
|         | 实有      | 9 条  | 47 公里      |         | 实有        | 条   | 公里 |
| 斗渠以上    | 设计      |      | 座          | 斗排以上    | 设计        |     | 座  |
| 建筑物     | 实有      |      | 座          | 建筑物     | 实有        |     | 座  |
| 现有沉沙池处数 |         |      | 处          | 沉沙池的容积  |           | 万立米 |    |
| 沉沙池面积   |         |      | 万亩         | 沉沙池可用年限 |           | 年   |    |
| 机井数     |         |      | 眼          | 实用机井数   |           | 眼   |    |
| 机井配套数   |         |      | 眼          | 井灌面积    |           | 万亩  |    |
| 灌区总投资   |         |      | 万元         | 其中国家投资  |           | 万元  |    |
| 灌区总工程量  |         |      | 万立米        | 八六年实收水费 |           | 万元  |    |

黑岗口引黄灌区图



| 河南省     |                          | 开封市郊区        |            | 黑岗口灌区 |              |      |
|---------|--------------------------|--------------|------------|-------|--------------|------|
| 管理机构名称  | 黑岗口灌区管理所                 |              | 管理机构地址     |       | 开封市郊区水利局     |      |
| 归属管理单位  | 郊区水利局                    |              | 开灌日期       |       | 1965年        |      |
| 灌区管理人员  | 国家职工                     | 21 人         | 临时工        | 11人   | 合计           | 32 人 |
|         | 其中技干                     | 4 人          |            |       |              |      |
| 受益县(乡)  | 水稻、柳园口、西郊北部、土柏岗、汪屯、东郊、南郊 |              |            |       |              |      |
| 平均年降雨量  | 639.2                    | 毫米           | 灌区农业人口     |       | 17 万人        |      |
| 土地面积    | 27.6                     | 万亩           | 灌区乡数       |       | 8 个          |      |
| 耕地面积    | 18.44                    | 万亩           | 主要作物       |       | 小麦、水稻、玉米     |      |
| 现有盐碱地面积 | 0.58                     | 万亩           | 八六年平均地下水埋深 |       | 1.7~3 米      |      |
| 引黄渠首名称  | 黑岗口闸                     |              | 渠首地址       |       | 开封市郊区水稻乡     |      |
| 设计引水流量  | 50                       | 立米/秒         | 八六年实引水量    |       | 19768 万立米    |      |
| 设计灌溉面积  | 18.44                    | 万亩           | 有效灌溉面积     |       | 8.6 万亩       |      |
| 配套面积    | 3.87                     | 万亩           | 八六年实灌面积    |       | 10.5 万亩      |      |
| 干渠      | 设计                       | 4 条 46.7 公里  | 干排         | 设计    | 8 条 100 公里   |      |
|         | 实有                       | 4 条 46.7 公里  |            | 实有    | 8 条 100 公里   |      |
| 支渠      | 设计                       | 条 公里         | 支排         | 设计    | 15 条 71.4 公里 |      |
|         | 实有                       | 10 条 53.4 公里 |            | 实有    | 15 条 71.4 公里 |      |
| 斗渠以上    | 设计                       | 座            | 斗排以上       | 设计    | 座            |      |
| 建筑物     | 实有                       | 353 座        | 建筑物        | 实有    | 225 座        |      |
| 现有沉沙池处数 | 3                        | 处            | 沉沙池的容积     |       | 万立米          |      |
| 沉沙池面积   | 1.78                     | 万亩           | 沉沙池可用年限    |       | 年            |      |
| 机井数     | 904                      | 眼            | 实用机井数      |       | 眼            |      |
| 机井配套数   | 671                      | 眼            | 井灌面积       |       | 万亩           |      |
| 灌区总投资   | 万元                       |              | 其中国家投资     |       | 316.3 万元     |      |
| 灌区总工程量  | 万立米                      |              | 八六年实收水费    |       | 20.9 万元      |      |

# 柳园口引黄灌区示意图



比例尺 0 2 4 公里