

Global Scenery Collections  
世界風華館 系列

見證地球的滄桑巨變 感悟自然的神奇華美



亞洲·大洋洲

# 環球國家地理

回首巴比倫，就是回首人類歷史的足跡；眺望大堡礁，就是品味自然的史詩。地球上面積最大的大陸和那片燦若群星的島嶼世界，孕育了文明的深度、美不勝收的風光……

〔黃金典藏版〕




《環球國家地理》編輯委員會 編

適合書

# 環球國家地理

(黃金典藏版)

## 亞洲・大洋洲



# 環球國家地理：亞洲·大洋洲

作 者 《環球國家地理》編輯委員會

發行人 林敬彬  
主 編 楊安瑜  
編 輯 吳瑞銀  
內頁編排 Zoe Chen  
封面構成 Zoe Chen

出 版 大旗出版 行政院新聞局北市業字第1688號  
發 行 大都會文化事業有限公司  
110台北市信義區基隆路一段432號4樓之9  
讀者服務專線：(02) 27235216  
讀者服務傳真：(02) 27235220  
電子郵件信箱：metro@ms21.hinet.net  
網 址：www.metrobook.com.tw

郵政劃撥 14050529 大都會文化事業有限公司  
出版日期 2008年7月初版一刷  
定 價 250元

I S B N 978-957-8219-72-4  
書 號 Image-02

Metropolitan Culture Enterprise Co., Ltd  
4F-9, Double Hero Bldg., 432, Keelung Rd., Sec. 1,  
Taipei 110, Taiwan  
Tel: +886-2-2723-5216 Fax: +886-2-2723-5220  
E-mail: metro@ms21.hinet.net  
Web-site: www.metrobook.com.tw

版權所有·翻印必究

◎本書由吉林出版集團有限責任公司授權繁體字版之出版發行

◎本書如有缺頁、破損、裝訂錯誤，請寄回本公司更換

Print in Taiwan. All rights reserved.




## 國家圖書館出版品預行編目資料

環球國家地理：亞洲·大洋洲 / 《環球國家地理》編輯委員會 編著。— 初版。— 臺北市：大旗出版：大都會文化發行，2008. 07  
面；公分 — (世界風華館；02)  
ISBN 978 - 957- 8219- 72 - 4 (平裝)

1. 自然地理 2. 人文地理 3. 亞洲 4. 大洋洲

730. 6

97008577





亞洲



10 蒙古

10 | 自然地理

遼闊的天然牧場和豐富的煤礦資源

11 | 歷史文化

白蘑菇似的蒙古包／傳統的服飾——蒙古袍／馬頭琴／祭敖包習俗／精緻的蒙古刀

13 | 主要城市

首都烏蘭巴托／新興工業城市——達爾汗／東部工貿城——喬巴山／蘇赫巴托

16 日本

16 | 自然地理

火山與地震／發達的水系／富士山

19 | 歷史文化

幕府時代／明治維新／迅速崛起的世界強國／宗教信仰／相撲／花道／和服／茶道

22 | 主要城市

首都東京／歷史悠久的商業中心——大阪

23 | 經濟

汽車工業／電子工業／造船工業

24 北韓

首都平壤／豐富的水力資源／著名的金剛山／多彩的民族遊戲

26 南韓

26 | 自然地理

規模小而眾多的平原／濟州島

28 | 歷史文化

古老的民族／壬辰衛國戰爭／南韓服裝／電影

30 | 主要城市

首都首爾／釜山／慶州

31 寮國

月亮城——永珍／以農業為主的經濟

32 柬埔寨

洞里薩湖／吳哥古蹟／世界上

最大的地雷場／纏線拜堂的結婚儀式／洞里薩明珠——金邊／傳統的農業國／旅遊業

36 越南

36 | 自然地理

長山山脈／湄公河及湄公河三角洲／紅河及紅河三角洲／豐厚的森林資源

38 | 歷史文化

兵連禍結的滄桑史／越南國服／搶婚習俗／牙黑為美／七月節

40 | 主要城市

萬花春城——河內／璀璨明珠——胡志明市／古都——順化

41 | 經濟

農業／漁業／旅遊業

42 緬甸

最大的城市仰光／第二大城市——曼德勒／潑水節／仰光大金寺／伊洛瓦底江／男人必須當和尚／佛教聖地巴格／「長頸族」

46 泰國

46 | 自然地理

多山的泰國／水網縱橫的國度

47 | 歷史文化

封建王朝的崛起／阿瑜陀耶王朝時期／曼谷王朝時期（卻克里王朝時期）／朱拉隆功大帝改革／走向立憲民主之路／黃袍佛國／別具一格的泰拳／婀娜多姿的古典舞

49 | 城市和地區

天使之都——曼谷／文化名城——清邁／東方夏威夷——帕塔亞／古都——大城／普吉島

51 | 經濟

傳統的農業／突飛猛進的旅遊業／珠寶業



## 52 孟加拉

水鄉澤國／孟加拉人民共和國的成立／虔誠的伊斯蘭教徒／恆河三角洲的明珠——達卡／黃麻之國

## 55 不丹

古老的南亞王國／首都辛布／開發潛力巨大的資源／獨特的旅遊資源／虔誠的喇嘛教徒

## 57 尼泊爾

豐富的自然資源／悠久的歷史／複雜的習俗／寺廟立城的首都——加德滿都／獨具特色的旅遊業

## 59 菲律賓

群島國家／起伏不平、多火山的地形／反對美國的殖民統治／首都馬尼拉／菲律賓明珠——三寶顏／旅遊業／工農業／飲食習慣

## 62 新加坡

新加坡市／工業／發達的旅遊業／新加坡唐人街／新加坡烏節路上的時尚潮流／聖淘沙島

## 66 汶萊

東方石油小王國／首都斯里巴加灣市／水上村落——艾爾村／賽福鼎清真寺／汶萊博物館

## 68 馬來西亞

### 68 | 自然地理

沙勞越地區和沙巴地區／麻六甲海峽

### 69 | 歷史文化

曲折的歷史道路／豐富多彩的節慶活動／獨具特色的「國服」／衣著／古老而獨特的住宅——浮腳樓／帽子文化

### 71 | 主要城市

首都吉隆坡／東方明珠——檳城

## 72 東帝汶

多山的地形／首都帝利／對外貿易

## 73 印度尼西亞

### 73 | 自然地理

千島之國／火山之國

### 74 | 歷史文化

峇里島

### 74 | 主要城市

島國京都——雅加達

### 75 | 經濟

個體經營為主的漁業／東方最大的石油生產國之一

## 76 吉爾吉斯

國家的形成／首都比斯凱克

## 77 塔吉克

塔吉克國家的誕生／首都杜尚貝

## 78 烏茲別克

分布不均勻的河川／烏茲別克國家的誕生／民情風俗／中亞名城——塔什干／經濟

## 80 土庫曼

卡拉庫姆沙漠／庫涅—烏爾根奇古蹟區／土庫曼國家的形成／風俗習慣／阿什哈巴特

## 82 哈薩克

### 82 | 自然地理

豐富的自然資源

### 83 | 歷史文化

哈薩克人民的「馬背」情結／哈薩克的獨立

### 84 | 城市和地區

新建首都阿斯塔納／全國第一大城——阿拉木圖／第二大城——卡拉干達

### 85 | 經濟

石油工業／有色金屬工業／較發達的農牧業

## 86 亞美尼亞

山原內陸的自然環境／外高加索著名古城——葉里溫



## 87 亞塞拜然

亞塞拜然國家的誕生／多山的自然環境／多樣的氣候／民情風俗／石油城——巴庫／結構單一的經濟

## 89 喬治亞

喬治亞國家的誕生／民情風俗／提比里斯／傳統農業強國

## 91 馬爾地夫

古老的首都——馬律／20世紀60年代獨立的國家／珊瑚之國

## 92 斯里蘭卡

「東方十字路口」——可倫坡／穩定的經濟

## 93 印度

### 93 | 自然地理

至高至聖的母親河

### 94 | 歷史文化

孔雀王朝／莫臥兒帝國／印巴分治與印度獨立／泰姬瑪哈陵／聖雄甘地／文化巨擘——泰戈爾／種姓制度／禮儀與習俗／名勝薈萃／阿旃陀石窟

### 99 | 城市和地區

七朝之都——老德里／花園都市——新德里／東方商業名城

—— 加爾各答／西海岸天然良港 —— 孟買

### 101 | 經濟

農業／工業製造業／軟體業

## 104 阿富汗

### 104 | 自然地理

三大自然區域／主要水系／瓦罕走廊

### 105 | 歷史文化

動盪的角逐場／戰亂不息的現代／孤立的塔利班

### 107 | 主要城市

喀布爾／坎大哈

## 106 巴基斯坦

### 108 | 自然地理

山脈／河流

### 109 | 歷史文化

巴基斯坦的宗教／巴基斯坦風俗習慣和禁忌

### 110 | 主要城市

年輕的都市 —— 伊斯蘭瑪巴德  
／全國第一大城市 —— 喀拉蚩  
／歷史名城 —— 拉合爾

### 111 | 經濟

農業為主的國家／以棉紡織業為主的工業

## 112 伊拉克

### 112 | 自然地理

以平原為主的地貌／以石油為主  
的地下礦產資源

### 113 | 歷史文化

阿拉伯椰棗節／禁忌與禮儀

### 114 | 城市和地區

首都巴格達／巴比倫

## 115 伊朗

### 115 | 自然地理

主要水系

### 116 | 歷史文化

古代王朝的興衰／伊斯蘭時代的  
伊朗／近現代的風雲變幻／  
花剌子密／地毯王國／開心果  
與魚子醬／珍寶博物館／伊朗  
國家博物館

### 122 | 主要城市

「西亞明珠」 —— 德黑蘭／伊  
斯法罕半天下／「東部聖城」  
—— 馬什哈德

### 123 | 經濟

豐富的資源／農牧業

## 124 賽普勒斯

一個平原兩大山脈的地貌／多  
種歷史文化的衝撞與融合／賽

普勒斯危機／各種古老傳統與  
現代風俗的集合體／唯一的內  
陸城市 —— 首都尼古西亞／生  
氣勃勃的古城 —— 利馬索爾／  
發展中的農業國

## 127 土耳其

### 127 | 自然地理

山脈和河流／黑海海峽

### 128 | 歷史文化

突厥人的崛起／「西亞病夫」  
的屈辱／凱末爾革命／鬥駱駝  
／土耳其料理

### 132 | 主要城市

首都安卡拉／千年古都 —— 伊  
斯坦堡／愛琴海之濱的明珠 ——  
伊茲密爾／詩一般的神話 ——  
特洛伊古城

### 135 | 經濟

西亞農業大國／迅速發展的工  
業

## 136 敘利亞

鮮明的三大地貌／敘利亞國家  
的誕生／風俗習慣／阿拉伯民  
族對詩的喜愛／永不寂寞的城  
市 —— 大馬士革／「水車之  
城」哈馬／以農業和石油為支  
柱的經濟

## 139 約旦

死海／約旦河／歷史上的約旦  
／安曼／佩特拉古城／傑拉什  
／以勞務輸出為主的經濟

## 142 黎巴嫩

複雜的地形／巴勒貝克神廟／  
留言崖／黎巴嫩的獨立歷史／  
民情風俗／中東的中心 —— 貝  
魯特／第二大城 —— 的黎波里

## 145 以色列

有爭議的面積／以色列國家的  
誕生／特拉維夫－雅法／混合  
型經濟

## 147 巴勒斯坦

耶路撒冷爭議的原因／首都耶





路撒冷／歷史悠久的加薩／歷經磨難的歷史／以農業為主的經濟

### 149 阿拉伯聯合大公國

以沙漠為主的地貌／自然資源／西方殖民者的入侵和國家的獨立／有羚羊的地方——阿布達比／沙迦／以石油為主的經濟／迅速發展的郵電業

### 152 巴林

巴林國家的誕生／首都麥納瑪／良好的經濟環境／珍珠業曾經的輝煌

### 154 阿曼

特徵分明的地貌／「一把阿拉伯彎刀」／「東西降落的地方」——馬斯喀特／阿曼的歷史進程

### 156 科威特

豐富的石油資源／環境與污染／科威特國家的誕生／沙漠中的首都——科威特城／解放塔／衣著裝飾／現代化的標誌——水塔／以石油為主的經濟

### 159 沙烏地阿拉伯

阿拉伯半島的沙漠王國／豐富的石油資源／沙烏地阿拉伯國家的誕生／嚴格的戒律／沙漠中的花園——利雅德／伊斯蘭教第一聖地——麥加／伊斯蘭教第二聖地——麥地那／多樣化的經濟

### 164 卡達

熱帶沙漠氣候／古老的歷史／婚姻／首都杜哈／逐漸發展的經濟

### 166 葉門

綠色王國／古老的歷史和南北葉門的統一／高山之都——沙那／緩慢發展的經濟

## 大洋洲

### 170 澳洲

#### 170 | 自然地理

單調的地貌輪廓／無尾熊／大堡礁／艾爾斯岩

#### 172 | 歷史文化

最早的探險家／澳洲的「正式」發現／淪為英國殖民地／從殖民地走向獨立／新的自由／岩畫／樹皮畫／土著人的宗教信仰

#### 175 | 主要城市

大洋洲的花園——首都坎培拉／全國最大的城市——雪梨／「新金山」——墨爾本

#### 177 | 經濟

採礦業／發達的農牧業

### 178 索羅門群島

漫長但簡單的歷史／首都荷尼阿拉

### 179 巴布亞紐幾內亞

國家的形成／部落社會的奇風異俗／凱旋盛典／首都莫士比港市／經濟

### 181 紐西蘭

#### 181 | 自然地理

丘陵起伏的北島／山脈連綿的南島

#### 182 | 歷史文化

毛利人與歐洲人的衝突／紐西蘭的獨立與發展／講究享受的生活方式／碰鼻禮／驚人的啤酒消耗量

#### 184 | 主要城市

多風的首都——威靈頓／第一大城——奧克蘭

#### 185 | 經濟

支柱產業——畜牧業／豐富的旅遊資源

### 186 大洋洲其他國家

#### 186 | 斐濟

#### 187 | 馬紹爾群島

#### 187 | 庫克群島

#### 188 | 東加

#### 188 | 吉里巴斯

#### 189 | 密克羅尼西亞

#### 190 | 薩摩亞

#### 190 | 帛琉

#### 190 | 諾魯


#### 190 | 吐瓦魯

#### 191 | 萬那杜

# 環球國家地理

(黃金典藏版)

## 亞洲・大洋洲









## 前言



# FOREWORD

夕陽和晚風送走一天的喧囂，萬花筒般的世界暫時停止了旋轉，在忙碌中拂去一整日的疲勞，你是否也隱隱感覺到，世界不只是眼前的世界？出於心靈深處對地球另一端的渴望，出於人類與生俱來的好奇，人們總喜歡踮起腳尖，眺望地平線以外的地方。

喜馬拉雅之巔，聖潔的雪山女神遺世而獨立，接受著傳承萬代的虔誠子孫頂禮膜拜；地中海岸，圓月從帕德嫩神廟的頂端升起，聖潔的光輝灑在古老的文明之地；乞力馬札羅的雪依舊潔白如昔，杜利·威爾遜的婉轉歌聲仍然在卡薩布蘭卡（達爾貝達）迴響，純潔的愛情在白色宮殿裡綻放；廣闊而綽約的亞馬遜雨林以野性和神秘蠱惑著世人的心靈，潘帕斯草原上的牧歌餘音繞梁，歲月的刻刀在牧羊人的臉上留下了孤獨與寂寞的字樣；堅強的皇帝企鵝在肆虐的風暴中守護著愛情的結晶，等待著新生命的破卵而出……

正是有感於地理的魅力，也折服於大千世界那種種未知的美麗，我們精心打造了這套《環球國家地理》（黃金典藏版），希望將一系列比較完整的環球國家地理風情奉獻給同樣癡迷於地理魅力的人們。本套書將世界分為歐洲、亞洲、大洋洲、非洲、美洲、兩極六大部分，每部分以國家為基本的單元，通過人口、民族、自然地理、歷史文化、城市、經濟等方面的詳盡介紹，將自然與人文完美地結合在一起，用近百萬的翔實文字和2000多張精美的圖片記錄了環球國家地理的真實面貌，再現了環球國家地理的本來色彩。



亞洲



10 蒙古

10 | 自然地理

遼闊的天然牧場和豐富的煤礦資源

11 | 歷史文化

白蘑菇似的蒙古包／傳統的服飾——蒙古袍／馬頭琴／祭敖包習俗／精緻的蒙古刀

13 | 主要城市

首都烏蘭巴托／新興工業城市——達爾汗／東部工貿城——喬巴山／蘇赫巴托

16 日本

16 | 自然地理

火山與地震／發達的水系／富士山

19 | 歷史文化

幕府時代／明治維新／迅速崛起的世界強國／宗教信仰／相撲／花道／和服／茶道

22 | 主要城市

首都東京／歷史悠久的商業中心——大阪

23 | 經濟

汽車工業／電子工業／造船工業

24 北韓

首都平壤／豐富的水力資源／著名的金剛山／多彩的民族遊戲

26 南韓

26 | 自然地理

規模小而眾多的平原／濟州島

28 | 歷史文化

古老的民族／壬辰衛國戰爭／南韓服裝／電影

30 | 主要城市

首都首爾／釜山／慶州

31 寮國

月亮城——永珍／以農業為主的經濟

32 柬埔寨

洞里薩湖／吳哥古蹟／世界上

最大的地雷場／纏線拜堂的結婚儀式／洞里薩明珠——金邊／傳統的農業國／旅遊業

36 越南

36 | 自然地理

長山山脈／湄公河及湄公河三角洲／紅河及紅河三角洲／豐厚的森林資源

38 | 歷史文化

兵連禍結的滄桑史／越南國服／搶婚習俗／牙黑為美／七月節

40 | 主要城市

萬花春城——河內／璀璨明珠——胡志明市／古都——順化

41 | 經濟

農業／漁業／旅遊業

42 緬甸

最大的城市仰光／第二大城市——曼德勒／潑水節／仰光大金寺／伊洛瓦底江／男人必須當和尚／佛教聖地巴格／「長頸族」

46 泰國

46 | 自然地理

多山的泰國／水網縱橫的國度

47 | 歷史文化

封建王朝的崛起／阿瑜陀耶王朝時期／曼谷王朝時期（卻克里王朝時期）／朱拉隆功大帝改革／走向立憲民主之路／黃袍佛國／別具一格的泰拳／婀娜多姿的古典舞

49 | 城市和地區

天使之都——曼谷／文化名城——清邁／東方夏威夷——帕塔亞／古都——大城／普吉島

51 | 經濟

傳統的農業／突飛猛進的旅遊業／珠寶業



## 52 孟加拉

水鄉澤國／孟加拉人民共和國的成立／虔誠的伊斯蘭教徒／恆河三角洲的明珠——達卡／黃麻之國

## 55 不丹

古老的南亞王國／首都辛布／開發潛力巨大的資源／獨特的旅遊資源／虔誠的喇嘛教徒

## 57 尼泊爾

豐富的自然資源／悠久的歷史／複雜的習俗／寺廟立城的首都——加德滿都／獨具特色的旅遊業

## 59 菲律賓

群島國家／起伏不平、多火山的地形／反對美國的殖民統治／首都馬尼拉／菲律賓明珠——三寶顏／旅遊業／工農業／飲食習慣

## 62 新加坡

新加坡市／工業／發達的旅遊業／新加坡唐人街／新加坡烏節路上的時尚潮流／聖淘沙島

## 66 汶萊

東方石油小王國／首都斯里巴加灣市／水上村落——艾爾村／賽福鼎清真寺／汶萊博物館

## 68 馬來西亞

### 68 | 自然地理

沙勞越地區和沙巴地區／麻六甲海峽

### 69 | 歷史文化

曲折的歷史道路／豐富多彩的節慶活動／獨具特色的「國服」／衣著／古老而獨特的住宅——浮腳樓／帽子文化

### 71 | 主要城市

首都吉隆坡／東方明珠——檳城

## 72 東帝汶

多山的地形／首都帝利／對外貿易

## 73 印度尼西亞

### 73 | 自然地理

千島之國／火山之國

### 74 | 歷史文化

峇里島

### 74 | 主要城市

島國京都——雅加達

### 75 | 經濟

個體經營為主的漁業／東方最大的石油生產國之一

## 76 吉爾吉斯

國家的形成／首都比斯凱克

## 77 塔吉克

塔吉克國家的誕生／首都杜尚貝

## 78 烏茲別克

分布不均勻的河川／烏茲別克國家的誕生／民情風俗／中亞名城——塔什干／經濟

## 80 土庫曼

卡拉庫姆沙漠／庫涅－烏爾根奇古蹟區／土庫曼國家的形成／風俗習慣／阿什哈巴特

## 82 哈薩克

### 82 | 自然地理

豐富的自然資源

### 83 | 歷史文化

哈薩克人民的「馬背」情結／哈薩克的獨立

### 84 | 城市和地區

新建首都阿斯塔納／全國第一大城——阿拉木圖／第二大城——卡拉干達

### 85 | 經濟

石油工業／有色金屬工業／較發達的農牧業

## 86 亞美尼亞

山原內陸的自然環境／外高加索著名古城——葉里溫



## 87 亞塞拜然

亞塞拜然國家的誕生／多山的自然環境／多樣的氣候／民情風俗／石油城——巴庫／結構單一的經濟

## 89 喬治亞

喬治亞國家的誕生／民情風俗／提比里斯／傳統農業強國

## 91 馬爾地夫

古老的首都——馬律／20世紀60年代獨立的國家／珊瑚之國

## 92 斯里蘭卡

「東方十字路口」——可倫坡／穩定的經濟

## 93 印度

### 93 | 自然地理

至高至聖的母親河

### 94 | 歷史文化

孔雀王朝／莫臥兒帝國／印巴分治與印度獨立／泰姬瑪哈陵／聖雄甘地／文化巨擘——泰戈爾／種姓制度／禮儀與習俗／名勝薈萃／阿旃陀石窟

### 99 | 城市和地區

七朝之都——老德里／花園都市——新德里／東方商業名城

—— 加爾各答／西海岸天然良港 —— 孟買

### 101 | 經濟

農業／工業製造業／軟體業

## 104 阿富汗

### 104 | 自然地理

三大自然區域／主要水系／瓦罕走廊

### 105 | 歷史文化

動盪的角逐場／戰亂不息的現代／孤立的塔利班

### 107 | 主要城市

喀布爾／坎大哈

## 106 巴基斯坦

### 108 | 自然地理

山脈／河流

### 109 | 歷史文化

巴基斯坦的宗教／巴基斯坦風俗習慣和禁忌

### 110 | 主要城市

年輕的都市 —— 伊斯蘭瑪巴德  
／全國第一大城市 —— 喀拉蚩  
／歷史名城 —— 拉合爾

### 111 | 經濟

農業為主的國家／以棉紡織業為主的工業

## 112 伊拉克

### 112 | 自然地理

以平原為主的地貌／以石油為主  
的地下礦產資源

### 113 | 歷史文化

阿拉伯椰棗節／禁忌與禮儀

### 114 | 城市和地區

首都巴格達／巴比倫

## 115 伊朗

### 115 | 自然地理

主要水系

### 116 | 歷史文化

古代王朝的興衰／伊斯蘭時代的  
伊朗／近現代的風雲變幻／  
花剌子密／地毯王國／開心果  
與魚子醬／珍寶博物館／伊朗  
國家博物館

### 122 | 主要城市

「西亞明珠」 —— 德黑蘭／伊  
斯法罕半天下／「東部聖城」  
—— 馬什哈德

### 123 | 經濟

豐富的資源／農牧業

## 124 賽普勒斯

一個平原兩大山脈的地貌／多  
種歷史文化的衝撞與融合／賽

普勒斯危機／各種古老傳統與  
現代風俗的集合體／唯一的內  
陸城市 —— 首都尼古西亞／生  
氣勃勃的古城 —— 利馬索爾／  
發展中的農業國

## 127 土耳其

### 127 | 自然地理

山脈和河流／黑海海峽

### 128 | 歷史文化

突厥人的崛起／「西亞病夫」  
的屈辱／凱末爾革命／鬥駱駝  
／土耳其料理

### 132 | 主要城市

首都安卡拉／千年古都 —— 伊  
斯坦堡／愛琴海之濱的明珠 ——  
伊茲密爾／詩一般的神話 ——  
特洛伊古城

### 135 | 經濟

西亞農業大國／迅速發展的工  
業

## 136 敘利亞

鮮明的三大地貌／敘利亞國家  
的誕生／風俗習慣／阿拉伯民  
族對詩的喜愛／永不寂寞的城  
市 —— 大馬士革／「水車之  
城」哈馬／以農業和石油為支  
柱的經濟

## 139 約旦

死海／約旦河／歷史上的約旦  
／安曼／佩特拉古城／傑拉什  
／以勞務輸出為主的經濟

## 142 黎巴嫩

複雜的地形／巴勒貝克神廟／  
留言崖／黎巴嫩的獨立歷史／  
民情風俗／中東的中心 —— 貝  
魯特／第二大城 —— 的黎波里


## 145 以色列

有爭議的面積／以色列國家的  
誕生／特拉維夫－雅法／混合  
型經濟

## 147 巴勒斯坦

耶路撒冷爭議的原因／首都耶





路撒冷／歷史悠久的加薩／歷經磨難的歷史／以農業為主的經濟

## 149 阿拉伯聯合大公國

以沙漠為主的地貌／自然資源／西方殖民者的入侵和國家的獨立／有羚羊的地方——阿布拉達比／沙迦／以石油為主的經濟／迅速發展的郵電業

## 152 巴林

巴林國家的誕生／首都麥納瑪／良好的經濟環境／珍珠業曾經的輝煌

## 154 阿曼

特徵分明的地貌／「一把阿拉伯彎刀」／「東西降落的地方」——馬斯喀特／阿曼的歷史進程

## 156 科威特

豐富的石油資源／環境與污染／科威特國家的誕生／沙漠中的首都——科威特城／解放塔／衣著裝飾／現代化的標誌——水塔／以石油為主的經濟

## 159 沙烏地阿拉伯

阿拉伯半島的沙漠王國／豐富的石油資源／沙烏地阿拉伯國家的誕生／嚴格的戒律／沙漠中的花園——利雅德／伊斯蘭教第一聖地——麥加／伊斯蘭教第二聖地——麥地那／多樣化的經濟

## 164 卡達

熱帶沙漠氣候／古老的歷史／婚姻／首都杜哈／逐漸發展的經濟

## 166 葉門

綠色王國／古老的歷史和南北葉門的統一／高山之都——沙那／緩慢發展的經濟

# 大洋洲

## 170 澳洲

### 170 | 自然地理

單調的地貌輪廓／無尾熊／大堡礁／艾爾斯岩

### 172 | 歷史文化

最早的探險家／澳洲的「正式」發現／淪為英國殖民地／從殖民地走向獨立／新的自由／岩畫／樹皮畫／土著人的宗教信仰

### 175 | 主要城市

大洋洲的花園——首都坎培拉／全國最大的城市——雪梨／「新金山」——墨爾本

### 177 | 經濟

採礦業／發達的農牧業

## 178 索羅門群島

漫長但簡單的歷史／首都荷尼阿拉

## 179 巴布亞紐幾內亞

國家的形成／部落社會的奇風異俗／凱旋盛典／首都莫士比港市／經濟

## 181 紐西蘭

### 181 | 自然地理

丘陵起伏的北島／山脈連綿的南島

### 182 | 歷史文化

毛利人與歐洲人的衝突／紐西蘭的獨立與發展／講究享受的生活方式／碰鼻禮／驚人的啤酒消耗量

### 184 | 主要城市

多風的首都——威靈頓／第一大城——奧克蘭

### 185 | 經濟

支柱產業——畜牧業／豐富的旅遊資源

## 186 大洋洲其他國家

### 186 | 斐濟

### 187 | 馬紹爾群島

### 187 | 庫克群島

### 188 | 東加

### 188 | 吉里巴斯

### 189 | 密克羅尼西亞

### 190 | 薩摩亞

### 190 | 帛琉

### 190 | 諾魯


### 190 | 吐瓦魯

### 191 | 萬那杜









# 亞洲 蒙古

## ● Mongolia

蒙古國位於亞洲中部，南、東、西與中國接壤，北與俄羅斯相鄰。東西長2368公里，南北寬1260公里，邊界線總長度達8150公里。蒙古國面積在亞洲各國中居第七位，是世界上面積第二大內陸國。屬典型的溫帶大陸性氣候，冬季嚴寒，夏季溫暖，溫差大，降水少。多風暴和乾旱是蒙古國農牧業生產的兩大自然災害。



### 自然地理

蒙古地勢高亢，平均海拔1580公尺。全境可分為西部山地，中、東部高原和南部戈壁3個地形區，主要山脈有阿爾泰山、杭愛山、肯特山等。中蒙邊境的友誼峰（奈拉姆達勒山）海拔4374公尺，為蒙古最高峰。戈壁面積占全國1/3，地勢緩平。主要河流有色楞格河及其支流鄂爾渾河、克魯倫河等。山間還有內流河注入而成的湖泊，如烏布蘇湖等。

### 遼闊的天然牧場和豐富的煤礦資源

蒙古天然牧場遼闊，面積廣大，占整個國土面積的70%以上，居世界第六位，人均草原面積居世界各國之首，為畜牧業的發展提供了得天獨厚的自然條

件。草原主要分布在杭愛山—肯特山降水充足地區。蒙古森林面積為1284.5萬公頃，全國森林覆蓋率為8.2%。蒙古地下礦產資源豐富，主要有煤、銅、鎢、螢石等80多種礦物。

## 國家檔案



◎全名

蒙古國

- ▶ 面積：156.65萬平方公里
- ▶ 首都：烏蘭巴托
- ▶ 人口：283.2萬〔2008年〕
- ▶ 民族：喀爾喀蒙古族80%，此外還有哈薩克、杜爾伯特、巴雅特、布里亞特等15個少數民族主要語言為喀爾喀蒙古語
- ▶ 語言：主要語言為喀爾喀蒙古語
- ▶ 貨幣：圖格里克
- ▶ 主要城市：烏蘭巴托、達爾汗、蘇赫巴托、額爾登特、喬巴山、科布多、烏里雅蘇台



✦ 蒙古東部的地勢稍平坦，多半是丘陵和平原地區，海拔高度一般在1000公尺~1800公尺之間。

### Travel Smart

#### 湖泊 | 河流 | 山峰

- ① 蒙古最大的淡水湖是庫蘇古勒湖，蒙古最大的鹹水湖是烏布蘇湖。
- ② 蒙古全國最大的河流是色楞格河，最終注入貝加爾湖，同時它又是北冰洋流域和內陸河流域的主要分水嶺。
- ③ 蒙古第二高峰是位於北部的奧特根騰格爾山峰，海拔4031公尺。