全方位的空照圖
註解詳盡的地圖
深入解說的辨識圖
大台北天地遊
空中散步·地面導覽
陳敏明 攝影
定價280元
推廣價199元

大台北天地遊

陳敏明 攝影

空中散步・地面導覽

遠流出版公司



陳敏明

1953年2月21日生。國立台灣藝術專科學校畢業、私立日本大學藝術學院藝術研究所結業。曾於國內舉辦「海岸之旅」、「遨遊家園」等多次攝影展，並攝影製作有《海岸之旅》等專輯，以及執行各雜誌、機構的攝影專案。現為台灣藝術學院、淡江大學、文化大學兼任攝影講師。

封面：唐亞陽 設計　賴雲雀 製作　劉鎮豪 繪圖

國家圖書館出版品預行編目資料

大台北天地遊 ： 空中散步 ・ 地面導覽／陳敏明攝影. -- 初版. -- 台北市 ： 遠流 , 1999 [民88]
面 ： 公分. -- （台灣圖典系列 ： 5）

ISBN 957-32-3840-3 (精裝). -- ISBN 957-32-3841-1 (平裝)

1. 台灣 - 描述與遊記 2. 台北市 - 描述與遊記 3. 台北縣 - 描述與遊記 4. 基隆市 - 描述與遊記

673.26　　88014839

台灣圖典系列5

大台北天地遊

空中散步・地面導覽

攝影＝陳敏明

責任編輯＝連翠茉　美術設計＝唐亞陽　美術編輯＝黃瀞瑩

總策劃＝莊展鵬　副總編輯＝黃盛璘
主編＝王明雪　企劃＝賴惠鳳　執行編輯＝周舜謹　美術主編＝陳春惠
圖片協力＝陳輝明、徐志初、林雅群

（本書內頁地圖由戶外生活圖書公司提供）

發行人＝王榮文
出版發行＝遠流出版事業股份有限公司　台北市汀州路三段一八四號七樓之五
郵撥：0189456－1 電話：（02）2365－3707　傳真：（02）2365－7979
著作權顧問＝蕭雄淋律師　法律顧問＝王秀哲律師・董安丹律師
輸出印刷＝中原照像股份有限公司

□1999年11月15日　初版一刷　行政院新聞局局版臺業字第1295號
平裝售價280元
（缺頁或破損的書，請寄回更換）
©1999遠流出版公司　著作權所有・翻印必究 Printed in Taiwan
ISBN　957-32-3841-1
YLib 遠流博識網http：//www.ylib.com.tw/
E－mail：ylib@yuanliou.ylib.com.tw

目錄

飛天遊地 本書使用說明 4

大地圖

北海岸・淡水・基隆……7
基隆・平溪・東北角海岸……9
台北市……11
大台北地區……13



北部海濱

淡水……15
三芝、石門……17
金山……19
野柳……21
基隆……23
九份、金瓜石……25
水湳洞……27
鼻頭角、龍洞……29
澳底……31
福隆……33

大屯火山群

大屯火山群……35

台北盆地

關渡平原……37
社子島……39
天母、石牌……41
士林……43
圓山……45
基隆河新生地……47
信義計劃區……49
仁愛路周邊……51
台北城……53
大稻埕……55
萬華、雙園……57
大安森林公園……59
公館、古亭……61
板橋、雙和……63
三重……65
大漢溪中下游……67

丘陵山區

木柵、景美……69
新店……71
基隆河中游……73
內湖、汐止……75
雙溪……77



林口台地

觀音山……79
八里……81
林口台地……83

大台北天地遊

陳敏明 攝影

空中散步，地面導覽

遠流出版公司

此为试读，需要完整PDF请访问：www.ertongbook.com

目錄

飛天遊地 本書使用說明 4

大地圖

北海岸・淡水・基隆……7
基隆・平溪・東北角海岸……9
台北市……11
大台北地區……13



北部海濱

淡水……15
三芝、石門……17
金山……19
野柳……21
基隆……23
九份、金瓜石……25
水湳洞……27
鼻頭角、龍洞……29
澳底……31
福隆……33

大屯火山群

大屯火山群……35

台北盆地

關渡平原……37
社子島……39
天母、石牌……41
士林……43
圓山……45
基隆河新生地……47
信義計劃區……49
仁愛路周邊……51
台北城……53
大稻埕……55
萬華、雙園……57
大安森林公園……59
公館、古亭……61
板橋、雙和……63
三重……65
大漢溪中下游……67

丘陵山區

木柵、景美……69
新店……71
基隆河中游……73
內湖、汐止……75
雙溪……77



林口台地

觀音山……79
八里……81
林口台地……83

飛天遊地

本書為《大台北空中散步》旅遊版，
讓你可以親臨各個空照圖現場，
結合地圖、辨識圖的詳細標示，
參考文字導覽、交通資訊的深入解說，
體驗遊賞新經驗。

天 全方位的空照圖

●**大開眼界：**高空俯瞰，景象立體、宏觀且細膩，可以全覽河川的蜿蜒、海岸的曲折、山脈的綿延、盆地的性格、建築的樣貌……。

●**延伸視野：**從「點」的體驗，躍身「面」的觀察，了解城市、鄉鎮、漁村等現況，見證大台北地區的變遷與發展。

地 註解詳盡的地圖

●**身歷其境：**突破空照圖純粹欣賞的格局，注入旅遊指南的新功能，可享身歷其境的滿足。

●**引領探險：**從中掌握最正確的運輸管道，進而發現新路徑、新捷徑，甚至新桃源，使旅程猶如探險，步步驚喜。



遊 深入解說的文字導覽、交通資訊、辨識圖

●**豐富旅遊：**地面導覽捕捉地方的過去、現在、未來，深入地方背景、特色，精簡扼要的加以說明，方便閱讀、迅速吸收，豐富旅遊內容。

●**掌握精確：**地圖的平面標示輔以辨識圖的立體呈現，將更易於現場對照，比一般旅遊指南精確、實用。

編輯體例說明

◎全書35個區域均附空照圖、地圖、辨識圖，以及文字導覽、交通資訊。

◎本書空照圖、辨識圖及內文資料均取材自《大台北空中散步》。

◎地圖由戶外生活圖書公司提供。

地域名

空照圖

俯瞰境內的景觀地形、建築設施、道路河川；遠眺毗連的城市鄉鎮、山脈丘陵、橋樑堤防，視野遼闊，脈絡分明。

辨識圖

標誌空照圖區域的主要建築、道路、地標、河川、機關、設施等，對照容易。

文字導覽

擷取地方風土民情、人文歷史，重點提示，提供觀察、遊覽、探訪的參考依據。

地面導覽

三芝、石門連結的海岸平原，是由大屯火山群噴發的熔岩和碎屑流沈而成，土質肥沃；更由於緩坡地形，沿山開闢成梯田，顯現出迷人的田園景觀，近海岸處則間或散布著漁塭。

本區的海岸曲折綿長，兩側凸出的火山岩岬角分別爲「麟山鼻」和「富貴角」，中間夾著「白沙灣海水浴場」。「富貴角」爲台灣本島最北端，有燈塔佇立。

在這片平原上，除了稻米之外，還有許多特產，其中三芝的菱白筍、苦茶油，石門的鐵觀音茶，尤其有名。

怎麼去？

◎由北海岸前往：台2號省道。
◎由台北市前往：【1】台2號省道。【2】101號縣道。
◎由淡水前往：101號縣道。

交通資訊

詳列區域國道、省道、縣道、捷運等路線以及方向提示，或接駁、串連建議，選擇多樣化。

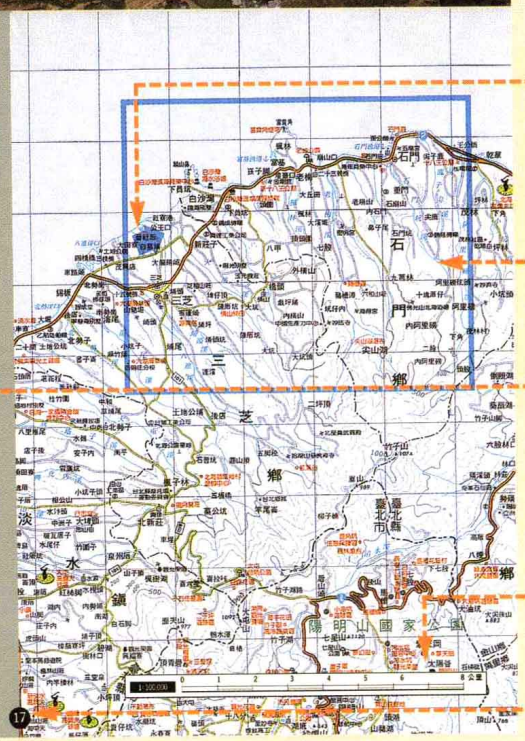

拍攝方向

地圖

舉凡主要道路、名勝古蹟、休閒渡假地、文教機關、人文設施……，標示清晰，鉅細靡遺。

拍攝時間

比例尺

頁碼

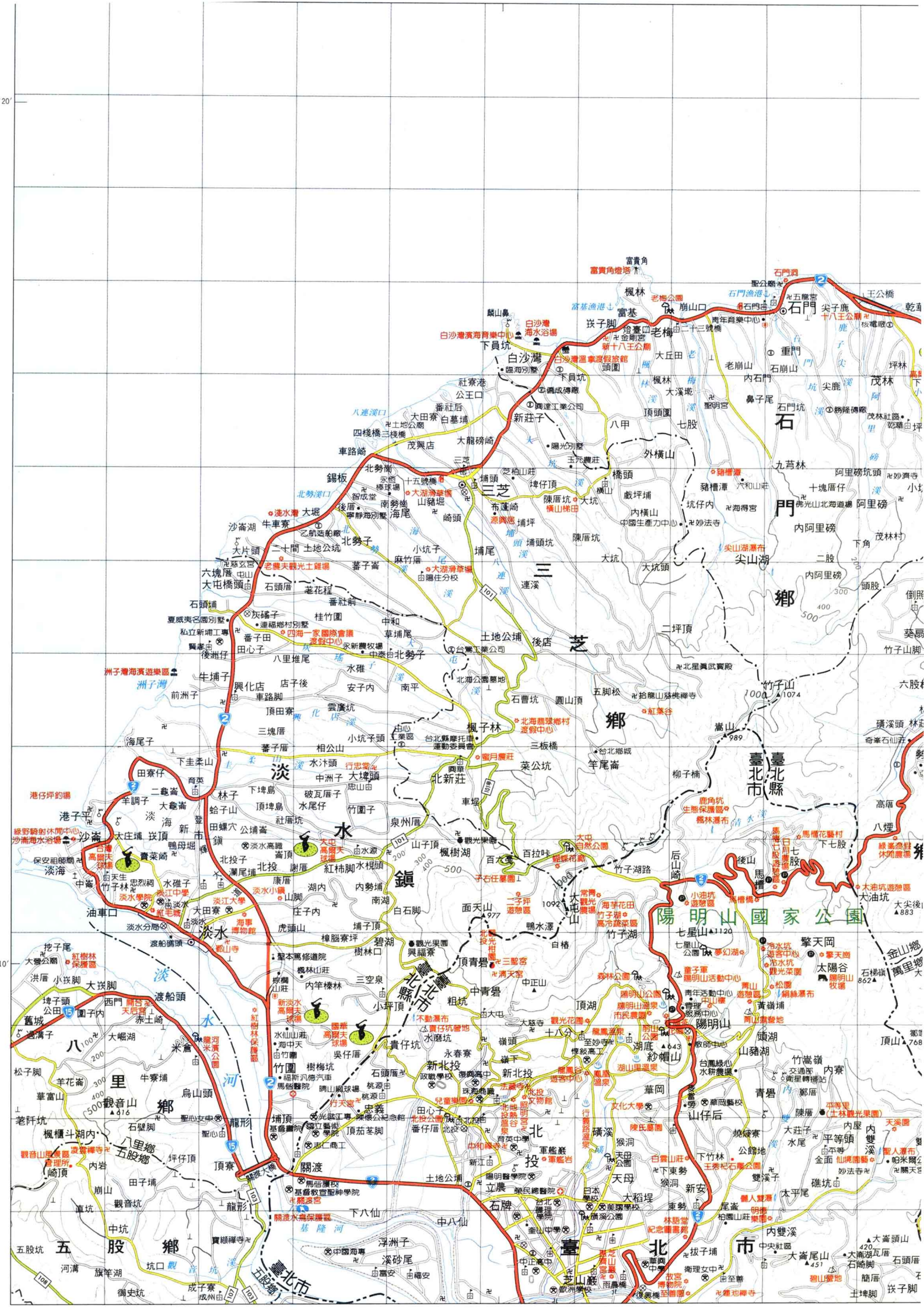
25°20′
25°10′
富貴角
富貴角燈塔
石門洞
聖公廟
石門漁港
石門
王公橋
乾
楓林
富基漁港
富基
崩山口
老梅公園
崁子脚
老梅
二十三號橋
青年育樂中心
十八王公廟
重門
老崩山
石崩山
內石門
尖鹿
茂林
白沙灣
白沙灣濱海育樂中心
白沙灣海水浴場
下員坑
白沙灣溫泉渡假旅館
頭圍
大丘田
楓林
大溪墘
鼻子尾
石門坑
茂林社區
乾華
社寮港
公王口
番社后
大田寮
白墓埔
八連溪口
土地公廟
四棧橋
三棧橋
茂興店
大龍磅崎
車路崎
新莊子
八甲
七股
外橫山
九芎林
阿里磅坑頭
妙濟寺
小
錫板
北勢崙
三芝
十五號橋
大湖滑草場
埔頭
芝柏山莊
埤仔頂
陳厝坑
大坑
橋頭
戲坪埔
豬槽潭
六和山莊
十塊厝仔
阿里磅
內阿里磅
茂林村
下角
二股
尖山湖
尖山湖瀑布
內阿里磅
頭股
倒照
葵扇
竹子山脚
六股
沙崙湖
牛車寮
淺水灣
大堀
北勢溪口
北勢子
二十間
土地公坑
大片頭
慈玄宮
六塊厝
大屯橋頭
石頭厝
老花程
番社前
石頭埔
夏威夷名國別墅
私立新埔工專
灰磚子
連福鄉村別墅
四海一家國際會議渡假中心
番子田
田心子
後洲仔
八里堆尾
牛埔子
洲子灣海濱遊樂區
洲子灣
前洲子
興化店
車路脚
頂田寮
三塊厝
海尾子
下圭柔山
田寮仔
港仔坪釣場
羊調子
二龜崙
大龜崙
港子平
淡海新市鎮
沙崙
太庄埔
崁頂
鴨母堀
綠野騎射休閒中心
沙崙海水浴場
賣菜崙
保安祖師廟
淡海
中崙
天生
忠烈祠
竹子林
淡水學院
淡江中學
淡江大學
紅毛城
大田寮
淡水分局
油車口
淡水
海事博物館
渡船碼頭
挖子尾
大營公廟
紅樹林保護區
洪厝
小崁脚
大崁脚
渡船頭
西門
開台天后宮
舊城
赤土崙
過溝子
大崛湖
米倉
八里鄉
觀音山
▲616
牛寮浦
烏山頭
華富山
松子脚
羊花崙
石壁脚
楓樹斗湖內
觀音山國家風景區管理所
崎頂
內岩
坪仔頂
頂寮
五股鄉
八股鄉
聖心女中
聖心
龍形
關渡大橋
關渡
基督教豈聖神學院
關渡宮
關渡水鳥保護區
基隆河
下八仙
中八仙
浮洲子
中國海專
溪砂尾
富安
福安
五股坑
河溝
旗竿湖
御史坑
成子寮
成州
觀音坑
直坑
崩山
觀音坑
中坑
五股鄉
寶穎禪寺
坑口
臺北市
五股鄉
臺北縣
臺北市
臺北縣
臺北市
臺北縣
臺北市

彭佳嶼
基隆市
122°04′
25°38′
25
社區活動中心
高爾夫球場
公園・綠地
觀光果園
露營地
賞鳥區
動物園
牧場
停車場
機場
操場・運動場
礦場
燈塔
港口
山峰
墓地・墓園
教堂
電台・發射台
瞭望台
吊橋
加油站
醫院
衛生所
郵局
中華電信
索道・流籠
重要註記
橋樑
隧道
汽車站
縣市地圖
區間距離
著名旅遊區
縣區域
交流道
村里・小地名
道路名稱
區域地圖
高速公路
省道
縣道
聯絡道路
產業小道・步道
鐵道
省市界
縣市界
鄉鎮市界
重要街道
水庫・河湖
鹽田
堤防
省・院轄市政府
縣・省轄市政府
縣轄市・鄉鎮治
高等學校
國中
國小
分局・派出所
工廠
寺廟
旅遊據點
渡假旅館
海水浴場
瀑布
溫泉
東
海
基隆嶼
臺北縣
基隆市
汐止鎮
瑞芳鎮
七堵
暖暖
八堵
中山高
公路
基隆港
和平島
桶盤嶼
金山
萬里
野柳
七甲尾
漁澳
萬里加投
跳石
跳石海岸
萬里阿突
金山中正公園
金山風景面
野柳風景面
野柳燈塔
野柳隧道
聯勤金山活動中心
國聖埔海灘
核能展示館
金德豐煤礦
翡翠高爾夫球場
巴達雅飯店
翡翠灣
萬里海水浴場
北基村飛行俱樂部
中國海事學校
北基新城
萬里橋
昭靈宮
林添禎紀念碑
海洋世界
東澳
東澳漁港
野柳漁港
金山漁港
金山海水浴場
獨臺嶼
青年活動中心
金山溫泉育樂中心
海水浴場
外木山海水游泳池
白沙灣海水浴場
大武崙漁港
基隆外港
基隆內港
基隆港
八斗子
望幽谷
碧砂港
後寮
砂子園
深澳坑
深澳山脚
往深澳
富嶺莊
寶光寺
寶光山莊
五坑
六坑
四脚亭坑
四脚亭
蘇厝
四脚亭埔
鯽魚坑
七坑
瑞芳工業區
瑞芳
月眉山
月眉山215
天外天墓園
紅淡山
紅淡山208
開山堂
寶泉寺
寶明寺
石硬港
南天宮
南榮
長命寺
長庚醫院
十方大覺禪寺
獅球嶺砲台
中正公園
海門天險
十八羅漢洞
基隆女中
基隆高中
基隆花園城
基隆貨櫃中心
基隆漁港
基隆市政府
市立殯儀館
八堵站
七堵站
八堵隧道
過港
暖江橋
慈福宮
樂智橋
吉慶
橋邸社區
中華貨櫃公司
中華興農場
介壽公園
興化三坑
興化三坑
火炭坑
港口
下股
中股
上股
東勢中股
東勢上股
瑪陵坑
瑪陵公園
瑪陵
大埔
鹿寮
興寮
四安農場
鹿寮煤礦
外十四坑
坑口
內十四坑
仙洞湖
仙洞山
長潭
西勢仙洞
鯉魚坑
東勢內寮
西勢內寮
樟空湖
太賜谷
休閒農場
夢湖
新山
五指山
五指山國家示範公墓
赤皮湖
赤皮湖山
開眼尖山
西勢
面桶寮
七分寮
東勢
內寮
武崙分校
大武崙工業區
大武崙
外寮
大武崙山
大武崙澳
澳底
洪水澳
內木山
外木山
協和莊
協和電廠
太白莊
大竿林
英正坑
釣魚坑
仙洞廠
中山
大德
聖心
安樂
西定
石皮瀨
鶯歌石
尚志資樓
建德
安樂社區
安樂醫院
中興隧道
大華隧道
基隆港隧道
基隆交流道
八堵交流道
中正公園
基隆女中
基隆高中
基隆貨櫃中心
基隆漁港
基隆市政府
市立殯儀館
八堵站
七堵站
八堵隧道
過港
暖江橋
慈福宮
樂智橋
吉慶
橋邸社區
中華貨櫃公司
中華興農場
介壽公園
興化三坑
火炭坑
港口
下股
中股
上股
東勢中

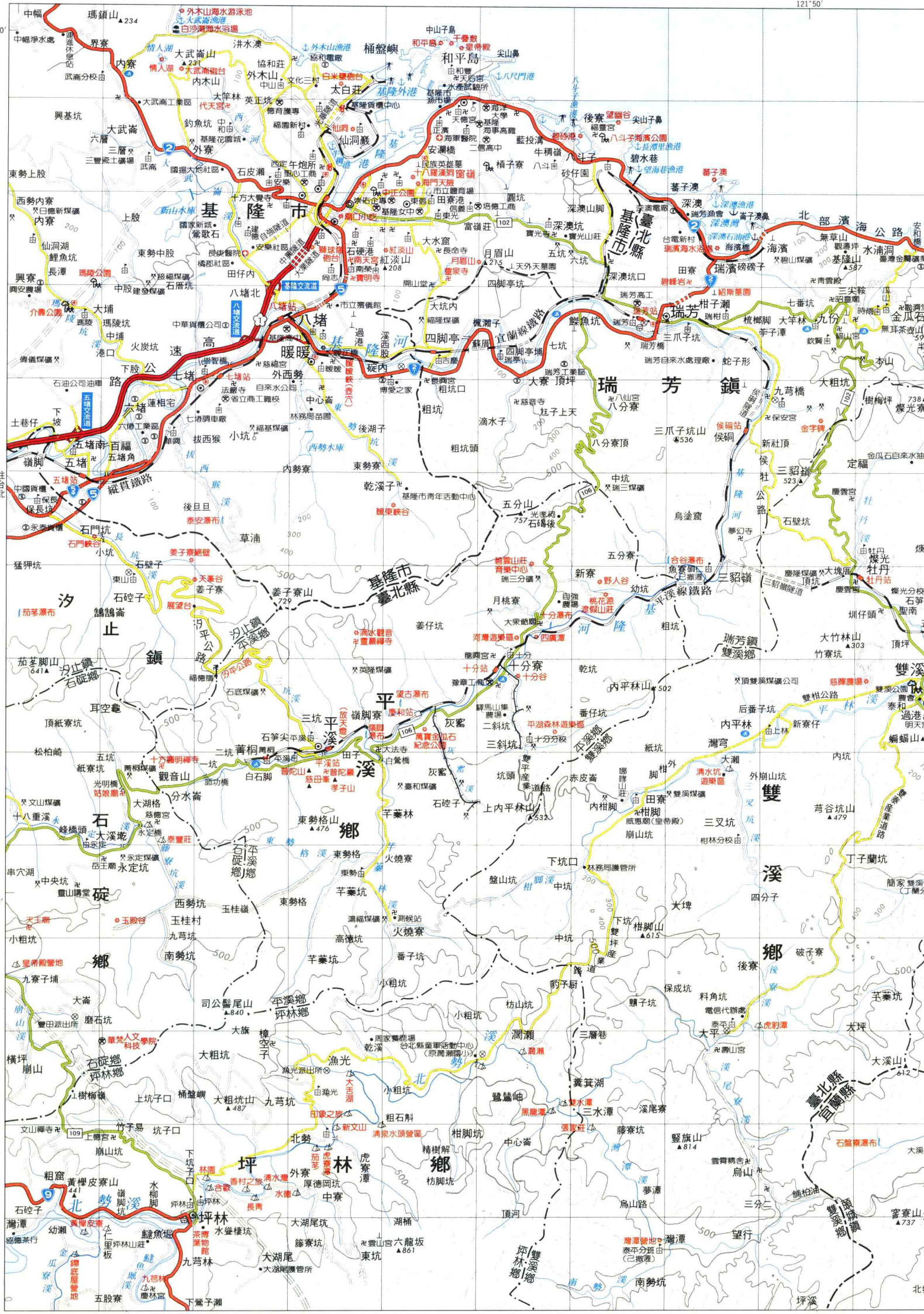
基隆市
八堵
暖暖
七堵
五堵
瑞芳鎮
瑞芳
汐止鎮
汐止
平溪鄉
平溪
雙溪鄉
雙溪
石碇鄉
石碇
坪林鄉
坪林
和平島
八斗子
深澳
海濱
臺北縣
基隆市
臺北縣
宜蘭縣
北部濱海公路
宜蘭線鐵路
縱貫鐵路
平溪線鐵路
往台北
121°50′
25°10′
25°00′

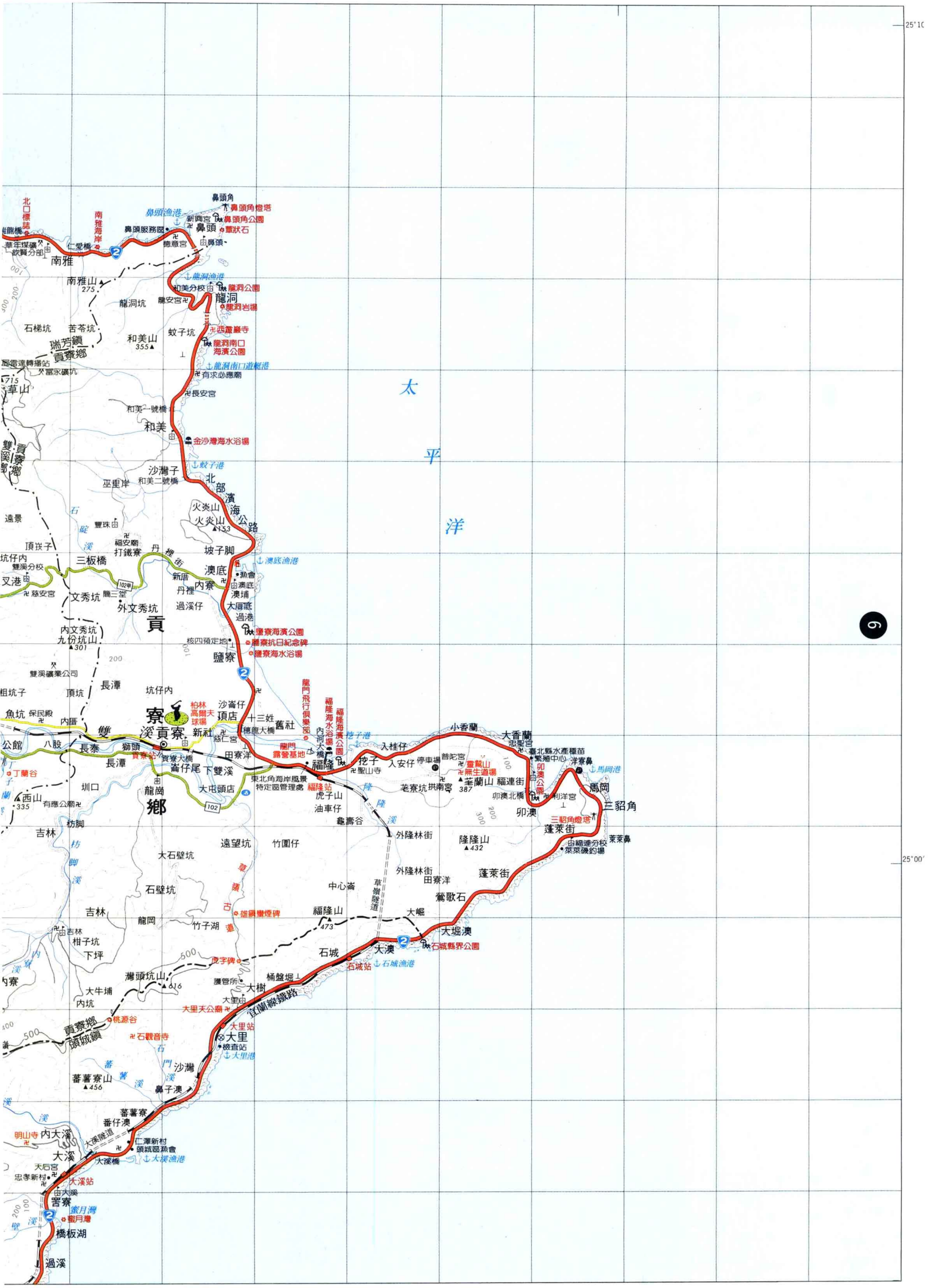
太平洋
鼻頭角
鼻頭角燈塔
鼻頭角公園
鼻頭漁港
新興宮
鼻頭
鼻頭服務區
德慈宮
南雅海岸
北口標誌
仁愛橋
南雅
南雅山
275
龍洞漁港
和美分校
龍洞公園
龍洞
龍安宮
龍洞岩場
龍洞坑
石梯坑
苦苓坑
蚊子坑
西靈巖寺
和美山
355
瑞芳鎮
貢寮鄉
龍洞南口海濱公園
龍洞南口遊艇港
有求必應廟
長安宮
715
草山
和美一號橋
和美
金沙灣海水浴場
雙溪鄉
貢寮鄉
蚊子港
沙灣子
和美二號橋
北部濱海公路
巫里岸
火炎山
火炎山
153
遠景
豐珠
頂崁子
福安廟
打鐵寮
三板橋
坑仔內
雙溪分校
叉港
慈安宮
102甲
新厝
丹裡
內寮
澳底漁港
熱會
澳底
澳埔
文秀坑
外文秀坑
過溪仔
大厝底
過港
內文秀坑
九份坑山
301
核四預定地
鹽寮海濱公園
鹽寮抗日紀念碑
鹽寮海水浴場
鹽寮
雙溪礦業公司
相坑子
頂坑
長潭
坑仔內
魚坑
保民殿
內厝
寮
柏林高爾夫球場
沙崙仔
頂店
十三姓
舊社
新社
慈仁宮
穗龍大橋
龍門飛行俱樂部
福隆海水浴場
福隆海濱公園
內河大橋
公館
八股
長泰
獅頭
貢寮站
貢寮大橋
崙仔尾
下雙溪
田寮洋
龍門露營基地
福隆
挖子
聖山寺
入桂仔
入安仔
停車場
普陀宮
靈鷲山
無生道場
小香蘭
大香蘭
忠聖宮
臺北縣水產種苗繁殖中心
洋寮鼻
馬岡港
馬岡
丁蘭谷
圳口
西山
335
有應公廟
龍崗
鄉
東北角海岸風景特定區管理處
福隆站
虎子山
油車仔
龜壽谷
老寮坑
拱南宮
菫蘭山
387
福連街
卯澳北橋
卯澳
利洋宮
三貂角
三貂角燈塔
蓬萊街
福連分校
萊萊磯釣場
萊萊鼻
吉林
枋腳
枋腳溪
遠望坑
竹圍仔
大石壁坑
外隆林街
隆隆山
432
外隆林街
田寮洋
蓬萊街
石壁坑
中心崙
草嶺隧道
鶯歌石
吉林
龍岡
雄鎮蠻煙碑
福隆山
473
大崛
竹子湖
古道
大崛澳
吉林
柑子坑
下坪
500
虎字碑
石城
大澳
石城縣界公園
石城站
石城漁港
灣頭坑山
616
桶盤堀
大樹
內寮
大牛埔
內坑
大里由
大里天公廟
宜蘭線鐵路
桃源谷
貢寮鄉
頭城鎮
石觀音寺
大里站
大里
檢查站
大里港
沙灣
蕃薯寮山
456
鼻子澳
蕃薯寮
番仔澳
明山寺
內大溪
大溪隧道
仁澤新村
頭城區熱會
大溪
大溪橋
大溪漁港
天后宮
忠孝新村
大溪站
由大溪
罟寮
蜜月灣
橋板湖
過溪
25°10′
25°00′

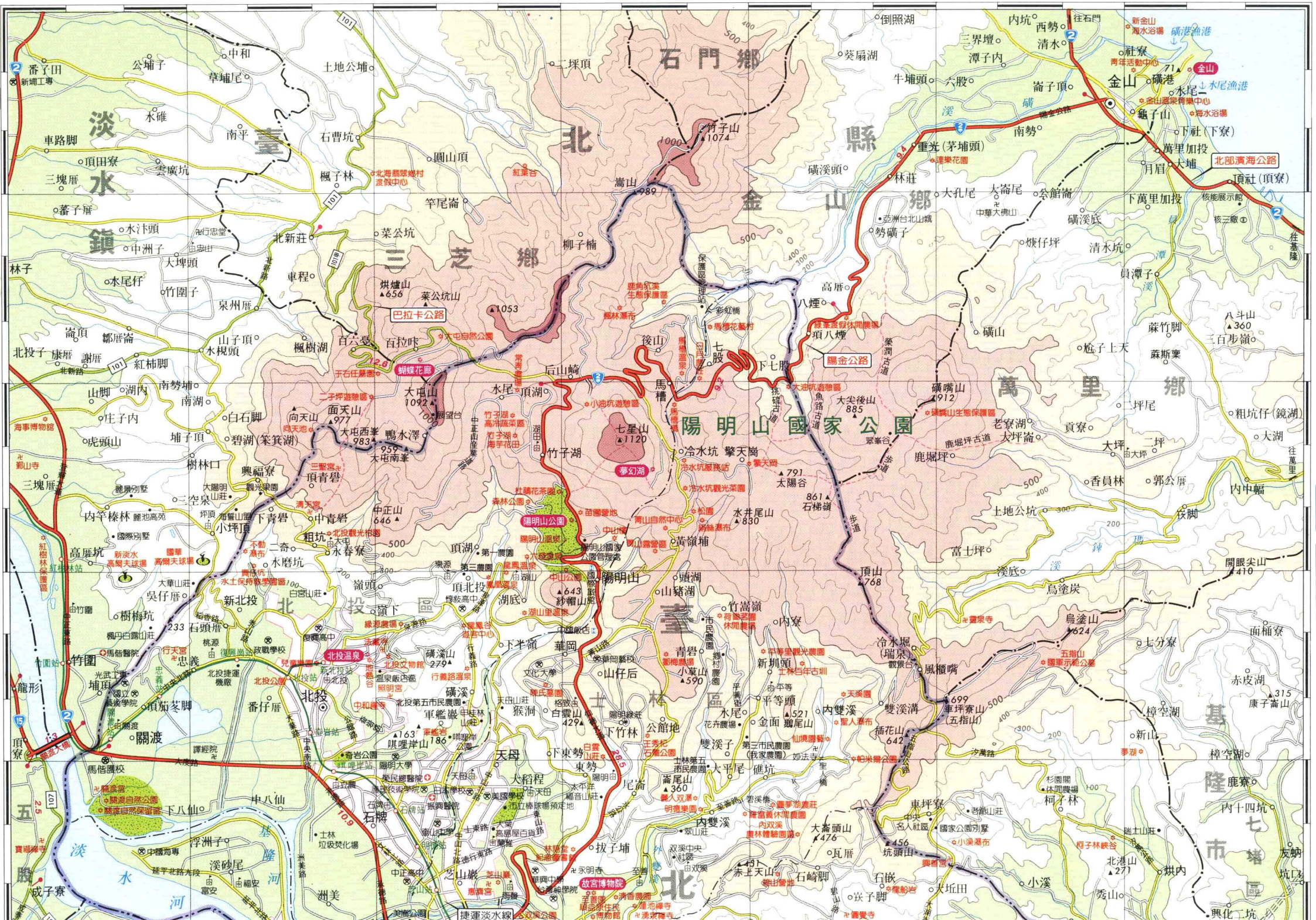
陽明山國家公園
石門鄉
金山鄉
三芝鄉
萬里鄉
淡水鎮
北投區
士林區
北部濱海公路
陽金公路
巴拉卡公路
蝴蝶花廊
夢幻湖
陽明山公園
故宮博物院
關渡
天母
石牌
北投
金山
竹子山 1074
七星山 1120
大屯山 1092
面天山 977
紗帽山 643
竹子湖
冷水坑
擎天崗
太陽谷
石梯嶺
水井尾山 830
車坪寮山 (五指山) 699
插花山 642
小觀音山 590
白雲山 429
尾崙山 360
大稻埕
捷運淡水線

三重市
新莊市
板橋市
永和市
中和市
新店市
蘆洲市
中山高速公路
北部第二高速公路
北宜公路
捷運木柵線
縱貫鐵路
汐止系統
南港系統
新台五
三重
松江
堤頂
內湖
汐止
木柵
萬芳
新店
安坑
11

臺灣海峽
淡水
八里鄉
林口鄉
五股鄉
泰山鄉
蘆竹鄉
龜山鄉
桃園市
新莊市
板橋市
樹林市
土城市
三峽鎮
鶯歌鎮
大溪鎮
蘆洲鄉
關渡
臺北縣
桃園縣
中山高速公路
北部第二高速公路
內環線
縱貫鐵路
淡水河
大漢溪
新店溪
往大園
往中正國際機場
往中壢
往大溪
25°10′
25°00′

此為試讀，需要完整PDF請訪問：www.ertongbook.com