



ZHEJIANG SHENG
LÜYOU JIAOTONG DITUCE

浙江省 旅游交通地图册

行政区划 · 交通信息 · 旅游资讯

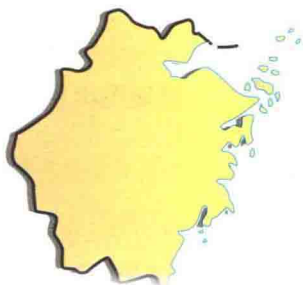


成都地图出版社
CHENGDU DITU CHUBANSHE

浙江省旅游交通地图册

ZHEJIANG SHENG LUYOU JIAOTONG DITUCE

浙江省第一测绘院
成都地图出版社 编制



成都地图出版社出版

策 划：花存宏
责 任 编 辑：胡可东
编 辑 设 计：胡可东 金洪芳 许大璐
电 脑 制 作：牟 燕 叶 敏 许 燕 陈六琼
邓晓春 廖 建 魏小奎
校 对：何足奇 吴道光 张乃祥 范 晔 孔晓惠
范国财 罗淑香 陈 燕 范 渝

图书在版编目 (CIP) 数据

浙江省旅游交通地图册 / 成都地图出版社编著. — 7版.
成都：成都地图出版社，2008.1
ISBN 978-7-80544-850-3

I .浙... II .成... III .①旅游图-浙江省-地图
集②交通图-浙江省-地图集 IV .K992.955

中国版本图书馆CIP数据核字 (2006) 第148177号

成都地图出版社出版 发行

成都地图出版社印刷厂印刷

(地址：成都市龙泉驿区 邮政编码：610100)

开本 890 × 1240 1/32 印张5.0 字数250千

2008年1月第7版 2008年1月第12次印刷

印数：88 001 ~ 98 000 定价：20.00元

审图号：浙S (2004) 23号

本书若出现印装质量问题，请与成都地图出版社印刷厂
联系调换。电话：(028) 84884926

前言

浙江省地处我国东南沿海，是全国经济发达的省份之一。浙江风景优美，历史悠久，文化灿烂，基础设施完善，是我国著名的旅游胜地，仅国家重点风景名胜区就达15处之多，其数量居全国之首。浙江以其“青山绿水、丝府茶乡、书圣佛国、文物之邦”的旅游特色而享誉与中外。为了更好地宣传浙江省丰富的旅游资源，满足广大旅游爱好者的需要，由浙江省第一测绘院和成都地图出版社联合编制了这本《浙江省旅游交通地图册》。

本图册设计以地级市为单元，以图文并茂的形式，采用最新资料，全面反映浙江省及各县、市的行政区划、交通、风景名胜以及主要城市等内容。是广大读者全面了解浙江省的旅游资源、交通状况的必备资料，是前往浙江旅游的游客不能不读的参考书。

本书所收信息截止2007年6月，由于旅游、交通资讯变动快速，敬请读者在旅游动身前或抵达后，再次确认最新资讯。

本书各图幅所示各级境界不作实地划界依据。

编者

县(市、区)图幅索引



目 录

浙江省政区	2~3
浙江省地势	4~5
浙江省交通	6~9
浙江省旅游	10~12
★ 杭州市	13~15
杭州市城区	16~17
上城区 下城区 西湖区 江干区	
拱墅区 滨江区 萧山区 余杭区	18~19
富阳市 桐庐县	20~21
建德市 淳安县	22~23
临安市	24
★ 宁波市	25~26
宁波市城区	27
海曙区 江东区 江北区 镇海区	
北仑区 鄞州区	28~29
奉化市	30
慈溪市	31
宁海县 象山县	32~33
余姚市	34
★ 温州市	35~36
温州市城区	37
鹿城区 龙湾区 瓯海区 瑞安市	38~39
乐清市	40
永嘉县	41
苍南县	42
文成县	43
泰顺县	44
平阳县	45
洞头县	46
★ 嘉兴市	47~48
嘉兴市城区	49
南湖区 秀洲区	50
嘉善县	51

海宁市 桐乡市 海盐县	52~53
平湖市	54
★ 湖州市	55~56
湖州市城区	57
吴兴区 南浔区	58~59
长兴县	60
安吉县	61
德清县	62
★ 绍兴市	63~64
绍兴市城区	65
越城区 绍兴县	66
诸暨市	67
嵊州市 新昌县	68~69
上虞市	70
★ 金华市	71~72
金华市城区	73
婺城区 金东区	74~75
东阳市	76
兰溪市	77
义乌市	78
武义县	79
永康市	80
浦江县	81
磐安县	82
★ 衢州市	83~84
衢州市城区	85
柯城区 衢江区	86
江山市	87
龙游县	88
开化县	89
常山县	90
★ 舟山市	91~92
舟山市城区	93

目 录

定海区 普陀区.....	94
岱山县.....	95
嵊泗县.....	96
★ 台州市.....	97~98
台州市城区.....	99
椒江区 黄岩区 路桥区 温岭市.....	100~101
临海市 三门县.....	102~103
天台县.....	104
玉环县.....	105
仙居县.....	106
★ 丽水市.....	107~108
丽水市城区.....	109
莲都区.....	110
龙泉市.....	111
缙云县.....	112
云和县.....	113
青田县.....	114
庆元县.....	115
遂昌县 松阳县.....	116~117
景宁畲族自治县.....	118
旅游分区示意图.....	119
1 浙北游.....	120~129
杭州市区.....	120~124
【西湖 灵隐寺 岳王庙 孤山 飞来峰 六和塔 宋城 专题博物馆】	
杭州周边(嘉兴、湖州).....	125~129
(杭州—海宁—嘉兴—湖州)	
【海宁观潮 嘉兴南湖 绮园 茅盾故里—乌镇 西塘古镇 飞英塔 平湖乍浦 铁佛寺 南浔古镇 顾渚山 莫干山】	
(杭州—临安)	
【大明山 玲珑山 天目山·青山湖】	
(杭州—富春江—千岛湖)	

【千岛湖 瑶琳仙境 桐君山】

2 浙东游.....	130~136
(杭州—绍兴—宁波—舟山)	

绍兴

【鲁迅纪念馆 咸亨酒店 沈园 柯桥镇 兰亭
会稽山 吼山 西施殿 诸暨五泄 鉴湖】

宁波

【天一阁 梁祝文化公园 保国寺 阿育王寺
城隍庙 天童寺 溪口蒋宅】

舟山

【普陀山 洛伽山 桃花岛 嵊泗列岛 朱家尖】

2 浙南游.....	137~142
(丽水—温州—台州)	

丽水

【仙都 南明山—东西岩 石门洞 凤阳山
九龙山】

温州

【雁荡山 楠溪江 仙岩 洞头 江心屿】

台州

【东湖 孔庙 石塘古镇 桃渚 临海古城墙
方广寺 天台山 仙居】

2 浙西游.....	143~146
(金华—衢州)	

金华

【双龙洞 六洞山 天宁寺 方岩 九峰山—大佛寺
横店影视城 武义温泉度假区】

衢州

【烂柯山 南宋孔氏家庙 江郎山 名镇廿八都
龙游石窟 三衢石林】

























2 浙江特色游.....	147~149
--------------	---------

图 例

地区图

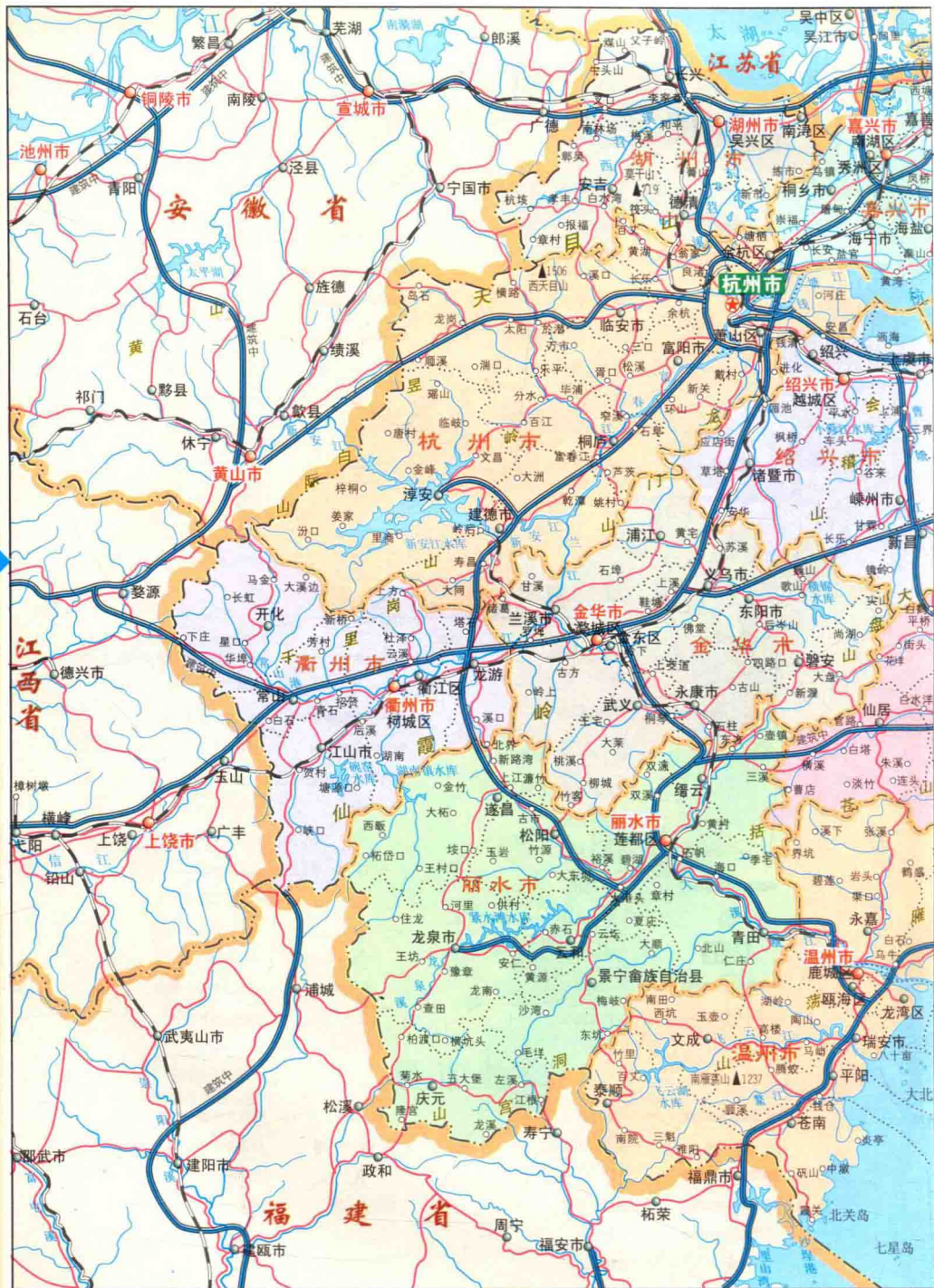
	省级行政中心		其他道路
	省辖市行政中心		隧道、关隘、桥梁
	县(市、区)行政中心		省、直辖市界
	乡镇居民地		省辖市界
	其他居民地		县(市、区)界
	铁路及车站		国家风景区
	高速公路及互通立交桥		省级风景区
	国道		国家级自然保护区
	省道		省级自然保护区
			森林公园

县、市、区图

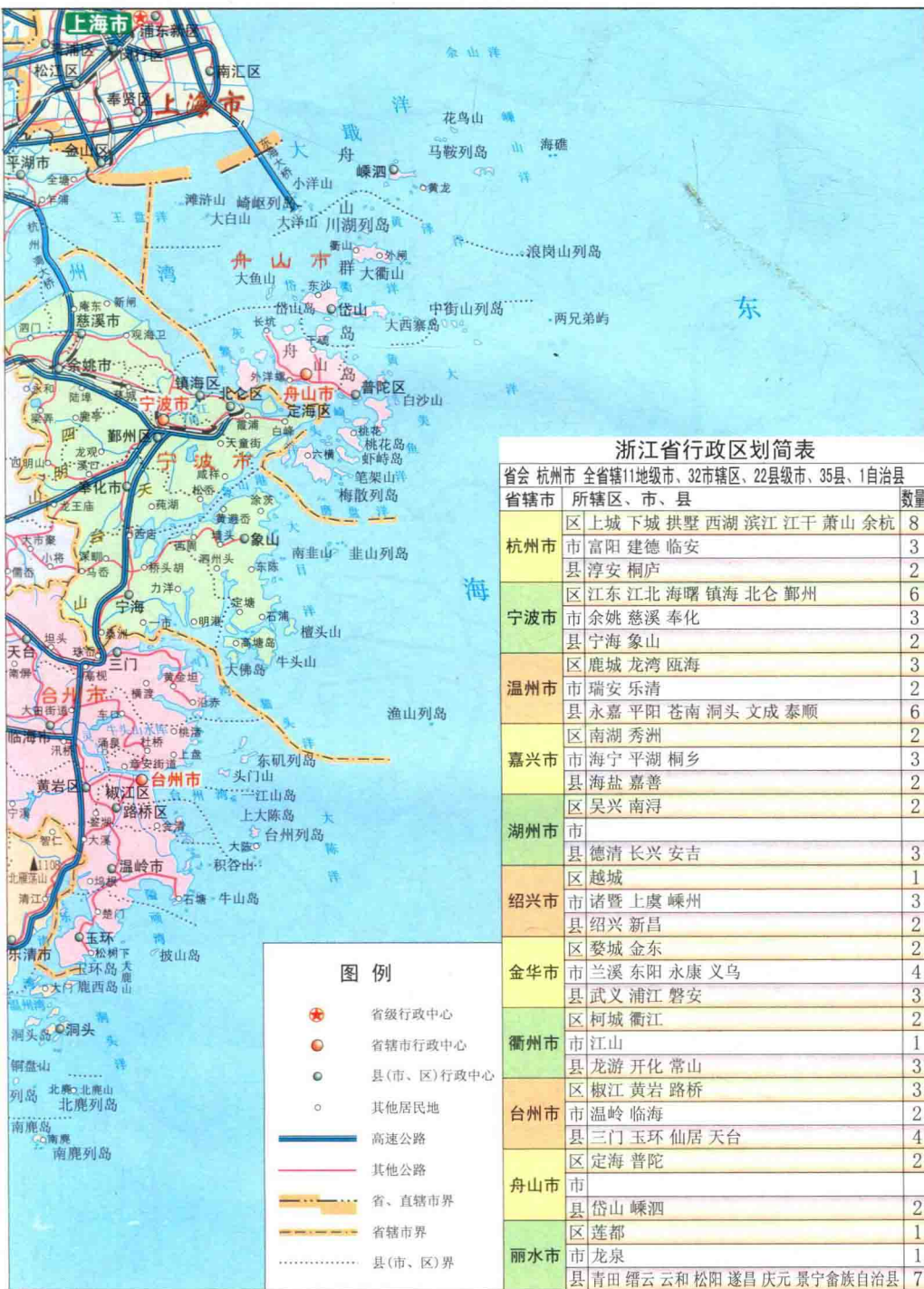
	省级行政中心		其他道路、里程及里程起迄点
	省辖市行政中心		车渡
	县(市、区)行政中心		省、直辖市界
	乡镇居民地 街道办事处		省辖市界
	其他居民地		县(市、区)界
	铁路及车站		国家重点风景名胜区
	高速公路		省级风景名胜区
	互通立交桥及出入口		其他景点
	服务区		国家级自然保护区
	国道及编号		省级自然保护区
	省道及编号		森林公园
			隧道、关隘、桥梁
			山峰及高程

城市图

	高速公路		医院、学校
	铁路及车站		旅游点
	干道		运动场
	主要街道		建筑区
	一般街道		空地
	党政机关		绿地
	长途汽车站		



浙江省政区



浙江省行政区划简表


省会 杭州市 全省辖11地级市、32市辖区、22县级市、35县、1自治县		
省辖市	所辖区、市、县	数量
杭州市	区 上城 下城 拱墅 西湖 滨江 江干 萧山 余杭	8
	市 富阳 建德 临安	3
	县 淳安 桐庐	2
宁波市	区 江东 江北 海曙 镇海 北仑 鄞州	6
	市 余姚 慈溪 奉化	3
	县 宁海 象山	2
温州市	区 鹿城 龙湾 瓯海	3
	市 瑞安 乐清	2
	县 永嘉 平阳 苍南 洞头 文成 泰顺	6
嘉兴市	区 南湖 秀洲	2
	市 海宁 平湖 桐乡	3
湖州市	县 海盐 嘉善	2
	区 吴兴 南浔	2
绍兴市	市	
	县 德清 长兴 安吉	3
金华市	区 越城	1
	市 诸暨 上虞 嵊州	3
	县 绍兴 新昌	2
衢州市	区 婺城 金东	2
	市 兰溪 东阳 永康 义乌	4
	县 武义 浦江 磐安	3
台州市	区 柯城 衢江	2
	市 江山	1
	县 龙游 开化 常山	3
舟山市	区 椒江 黄岩 路桥	3
	市 温岭 临海	2
	县 三门 玉环 仙居 天台	4
丽水市	区 定海 普陀	2
	市	
丽水市	县 岱山 嵊泗	2
	区 莲都	1
	市 龙泉	1
丽水市	县 青田 缙云 云和 松阳 遂昌 庆元 景宁 畲族自治县	7

3 浙江省

图例

- ★ 省级行政中心
- 省辖市行政中心
- 县(市、区)行政中心
- 其他居民地
- 高速公路
- 其他公路
- 省、直辖市界
- 省辖市界
- - - - 县(市、区)界

1 : 2 500 000



100千米

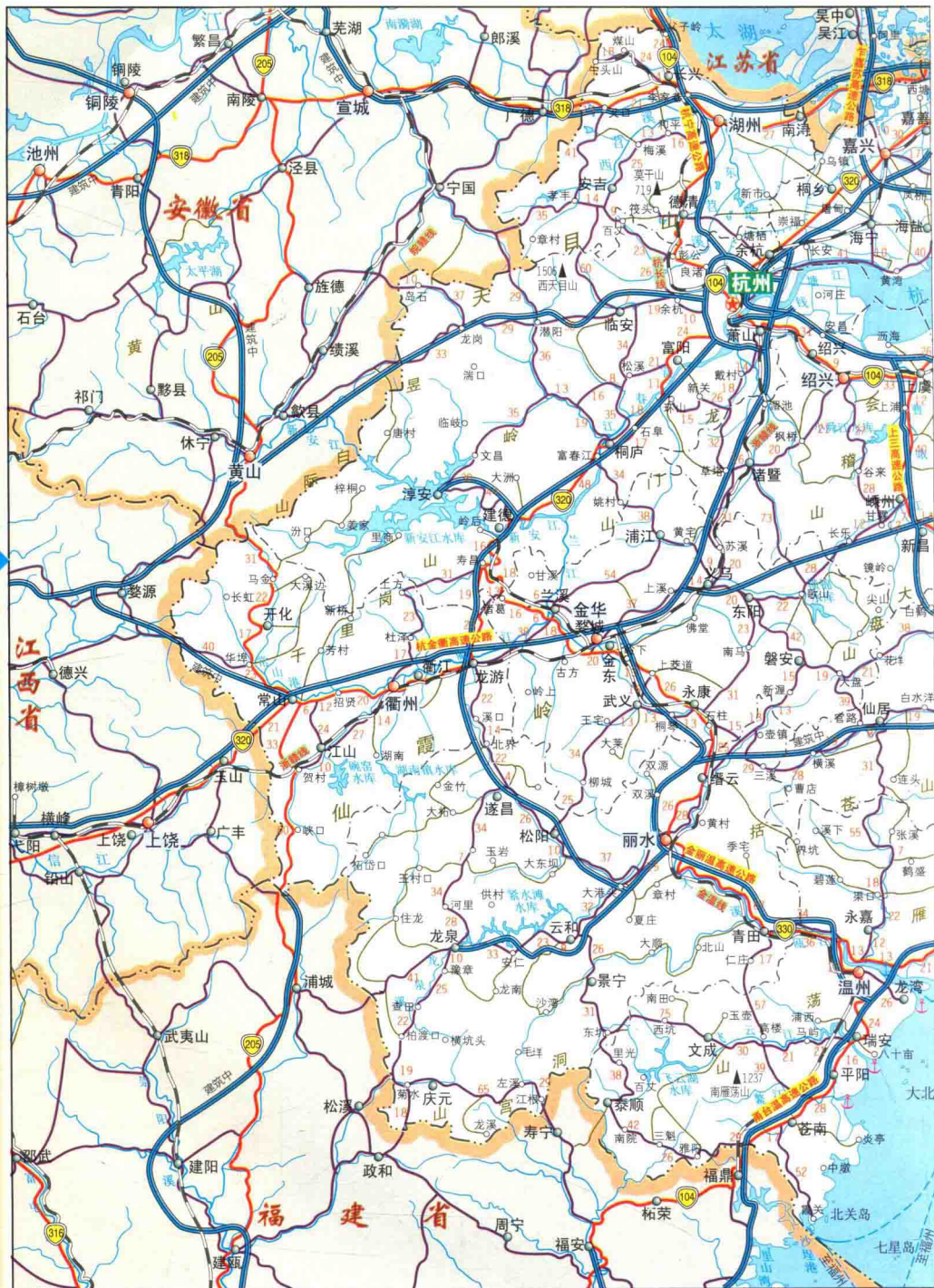


浙江省地势



1 : 2 500 000

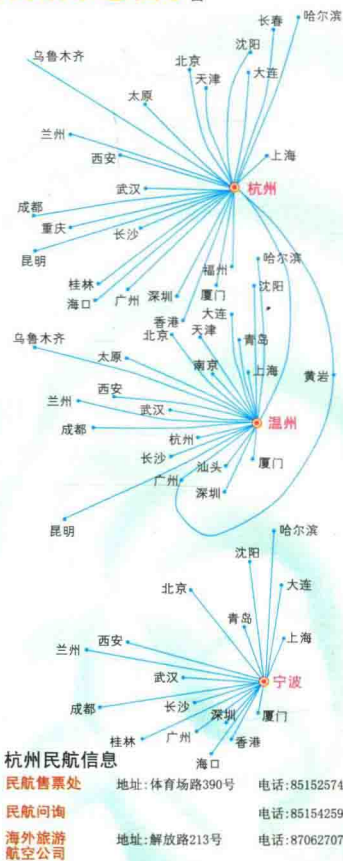
0 25 50 75 100 千米



浙江省交通

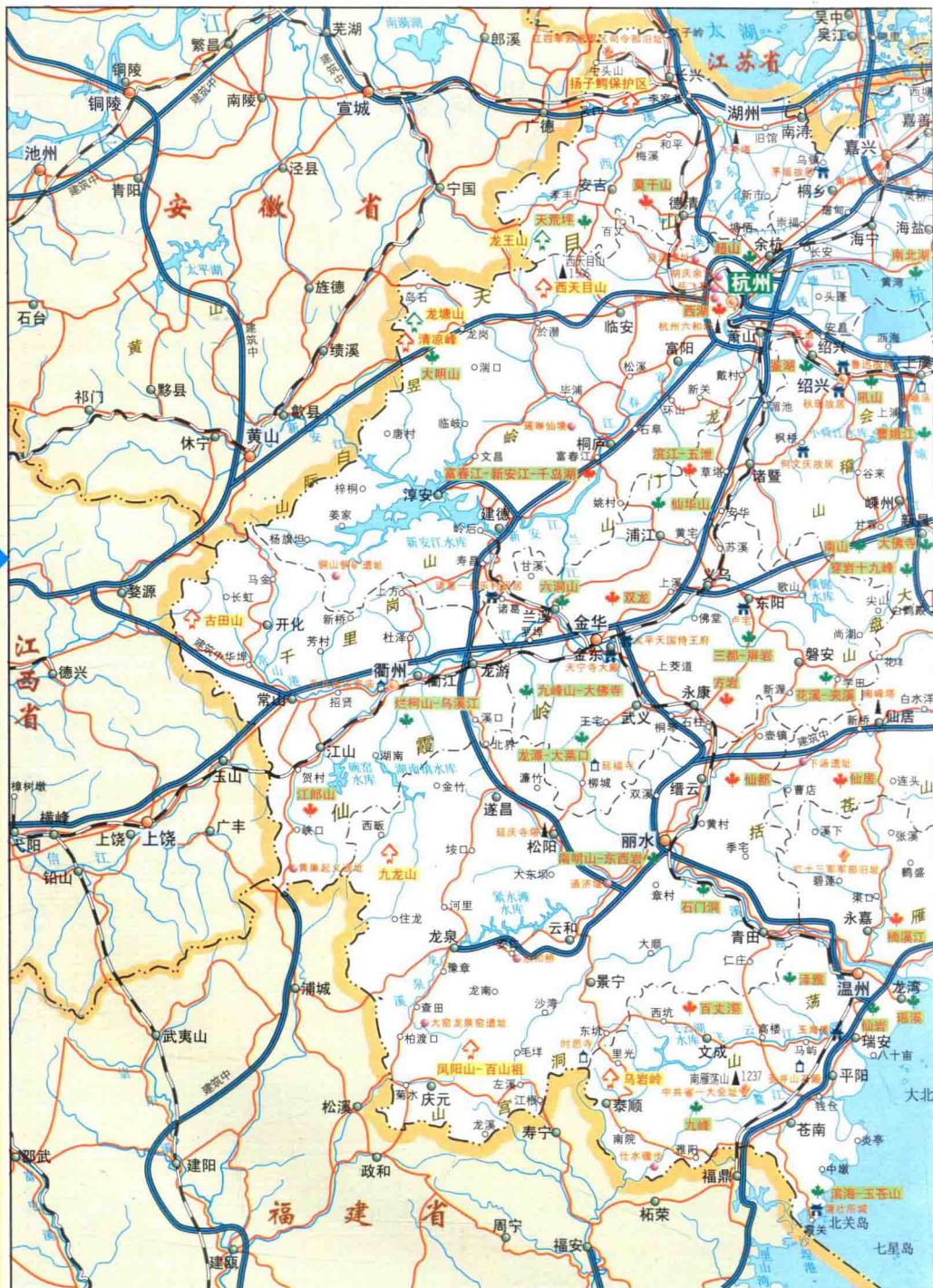


【民航示意图】✈



【水运】

浙江省海岸线长，港口多，有可建港海岸线240千米，已形成以宁波、温州、舟山、乍浦和海门5大港为主的港口群。其中宁波港与温州港是省内最大的两个海港。宁波港是我国最古老的海港之一，与日本、朝鲜半岛、东南亚交往十分密切。今宁波港包括宁波老港、镇海港与北仑港三个港区，被誉为“东方大港”。温州港是瓯江口及乐清湾沿岸地区港口的总称，与沿海重要城市有航线。



浙江省旅游

试读结束，需要全本PDF请购买 www.ertongbook.com