


青岛 城事绘

Qingdao Chengshihui

马达
著




青岛出版社
QINGDAO PUBLISHING HOUSE

青岛 城事绘

Qingdao Chengshihui

马
达
著



 青岛出版社
QINGDAO PUBLISHING HOUSE

图书在版编目 (CIP) 数据

马达故事绘 / 马达著. — 青岛 : 青岛出版社, 2014.5

ISBN 978-7-5552-0499-2

I. ①马… II. ①马… III. ①漫画 - 作品集 - 中国 - 现代

IV. ①J228.2

中国版本图书馆CIP数据核字(2014)第081968号

- 书 名 马达故事绘
著 者 马 达
总 策 划 赞一文化 邢彭昌
绘 图 白文斐 孙星蕊 徐张慧子
出版发行 青岛出版社
社 址 青岛市海尔路182号 (266061)
本社网址 <http://www.qdpub.com>
邮购电话 13335059110 0532-85814750 (兼传真) 0532-68068062
策划编辑 马克刚 张 晓 0532-68068858
责任编辑 刘 坤 E-mail: 596677407@qq.com
特约编辑 赵海明 吕 宁 张 健 罗 堃
封面设计 祝玉华
照 排 青岛人印设计制版有限公司
印 刷 青岛名扬数码印刷有限责任公司
出版日期 2014年5月第1版 2014年5月第1次印刷
开 本 16开 (710mm × 1000mm)
印 张 13
字 数 200千
书 号 ISBN 978-7-5552-0499-2
定 价 36.00元

编校质量、盗版监督服务电话 4006532017 0532-68068670

青岛版图书售后如发现印装质量问题, 请寄回青岛出版社出版印务部调换。

电话: 0532-68068629

目录

第一章 白话青岛

- 建置青岛 003
- 青岛原住民 005
- 青岛地理学：海拔——以青岛为标准 007
- 一八九一年六月十四日为青岛建置之始 011
- 城市的生长 013
- 法国人的恐吓促成的事儿 015
- 德国样板间中山路 017
- 在中国的“中国城” 019
- 青岛的路名 020
- 第一次世界大战，亚洲唯一战场在青岛 023
- 只有二十六个用户的电话局 025
- 青岛河口大学路 027
- 米勒上尉路上发生的故事 029
- 青大、山大、海大本同源 031
- 动车高铁论 033
- 青岛的海湾大桥 035
- 终于有地铁啦 037
- 青岛音乐简史 038
- 青岛电影史 043
- 邮戳里的青岛 047
- 一座“城”改变一座城 051

第二章 青岛风俗

- 从腊月到端午的青岛民间大俗话 057

- 从七夕到冬至的青岛民间大俗话 061
鲛鱼饺子过大年 065
正月十六吃糖球 067
萝卜开大会 069
春果第一枝之北宅樱桃会 070
中国的街舞胶州大秧歌 073
石老人故事会 074
打够级 079

第三章 青岛景致

- 最早的青岛 082
个字形栈桥 085
回澜阁走近不如远观 087
天主教堂钟声歌声离天更近一点 089
基督教堂 091
总督楼的前世今生 093
海军营部 095
花石楼顶观海 097
沪无可恋天游园 099
吾国第一青岛水族馆 101
八大关传说 105
传说中的公主楼 107
青岛最矮的山小鱼山 109
信号山的记忆 111
东园花海 113
五月的风 115
天后宫与老青岛 117
华严寺之庄严世界 119
湛山寺的包围圈 121

第四章 青岛物产

- 老字号 125
- 青岛啤酒 127
- 质量乃成功之父 129
- 不在绍兴酒之下的即墨老酒 133
- 老栈桥白干 133
- 女士香槟 135
- 总统喝的“坏水”崂山白花蛇草水 135
- 崂山的茶 137
- 从大金鹿到悍马，价值观的轮回 139
- 青食钙奶饼干 141
- 青岛的发明张雨亭高粱饴 143
- 青岛锅贴 145
- 青岛烤肉 145
- 舌尖上的虾兵蟹将 147
- 快去红岛挖蛤蜊 149
- 贵气的金锚表 151

第五章 青岛情趣

- 湖北路曾经有家《青岛泰晤士报》 155
- 《青岛晚报》创造了“古力”这个词 157
- 啤酒的“啤”字，青岛人造的字 159
- 奥运会的事 161
- 情人坝的灯塔 163
- 创意一百发展史 165
- 这里“不是书店” 169
- 青岛文化街 171
- 老转村 173
- “鸡米路”、九〇一都是即墨路市场 175

- 楚门的世界 天幕城 177
一街的红酒醉 179
劈柴院老码头 181
一杯沧海慢活人生之所 183

第六章 风云人物

- 他是近代青岛的“总设计师” 187
不务正业的传教士卫礼贤 189
沈鸿烈市长 191
闻一多的多面人生 193
沈从文：第一次登台，人很多，我害怕了 195
全才霸老舍教授绝杀都敏俊 197

第一章

白话青岛



建置青島

原
 前2000-前1500年
 平度大澤、萊州在石
 生石文化
 三河文化
 三河河文化

夏
 屬古青州
 萊夷九夷之
 萊夷之地

商
 萊夷
 萊國
 萊地

西周
 齊國封地
 莒國封地
 萊國封地

周
 越國曾封于此
 齊國之池，注澤澤口
 琅琊也
 春秋
 即墨邑

秦
 琅琊郡
 琅琊郡
 琅琊郡
 琅琊郡

西漢
 琅琊國
 琅琊郡
 琅琊郡
 琅琊郡

東漢
 琅琊郡
 琅琊郡
 琅琊郡
 琅琊郡

魏
 琅琊郡
 琅琊郡
 琅琊郡
 琅琊郡

晉
 琅琊郡
 琅琊郡
 琅琊郡
 琅琊郡

新
 琅琊郡
 琅琊郡
 琅琊郡
 琅琊郡

西晉
 琅琊郡
 琅琊郡
 琅琊郡
 琅琊郡

東晉
 琅琊郡
 琅琊郡
 琅琊郡
 琅琊郡

宋
 琅琊郡
 琅琊郡
 琅琊郡
 琅琊郡

齊
 琅琊郡
 琅琊郡
 琅琊郡
 琅琊郡

北魏
 琅琊郡
 琅琊郡
 琅琊郡
 琅琊郡

北齊
 琅琊郡
 琅琊郡
 琅琊郡
 琅琊郡

北周
 琅琊郡
 琅琊郡
 琅琊郡
 琅琊郡

隋
 琅琊郡
 琅琊郡
 琅琊郡
 琅琊郡

唐
 琅琊郡
 琅琊郡
 琅琊郡
 琅琊郡

五代十國
 琅琊郡
 琅琊郡
 琅琊郡
 琅琊郡

宋
 琅琊郡
 琅琊郡
 琅琊郡
 琅琊郡

元
 琅琊郡
 琅琊郡
 琅琊郡
 琅琊郡

明
 琅琊郡
 琅琊郡
 琅琊郡
 琅琊郡

清
 琅琊郡
 琅琊郡
 琅琊郡
 琅琊郡

元
 琅琊郡
 琅琊郡
 琅琊郡
 琅琊郡

明
 琅琊郡
 琅琊郡
 琅琊郡
 琅琊郡

清
 琅琊郡
 琅琊郡
 琅琊郡
 琅琊郡

民國
 琅琊郡
 琅琊郡
 琅琊郡
 琅琊郡

中華人民共和國
 琅琊郡
 琅琊郡
 琅琊郡
 琅琊郡

建置青岛

原始社会：三里河文化，岳石文化

夏：莱夷之地，属古青州

商：莱地，莱国，棠邑

西周：莱国封地，夷国封地，莒国封地，介国封地

东周：春秋即墨邑，战国琅琊邑

秦：胶东郡，琅琊郡

西汉：胶东国，即墨都，胶东郡为支郡，琅琊国

新：不其、卢乡等县

东汉：胶东国、北海国等

三国：东莱郡、城阳郡等

西晋：长广郡、城阳郡、高密国、昌阳县等

东晋、十六国：北青州、徐州

南北朝：琅琊县、东青州、北海县、胶州、
梁乡县、长广郡、光州

隋：胶州、密州等

唐：密州、莱州等

宋、金：东莱郡、属山东东路莱州定海军

元：掖县、胶水县

明：胶州、平度州

清：散州、胶州

德占：青岛、直隶州（清）

民国北京：郊县、平度县、胶东道

日占（第一次）：青岛市

民国南京：胶澳商埠

日占（第二次）：青岛特别市

民国南京：青岛市（直辖市）

中华人民共和国：青岛市（计划单列市、副省级城市）

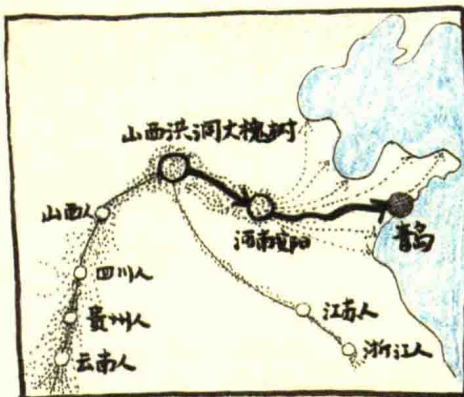
关键词：

**莱夷、棠邑、即墨邑、琅琊邑、青岛特别市、
青岛市**

志中称：移民中的那个云南，是指山西的云南（大同）之南，但是学者的考证。但是也有古代先人为青岛人的“志本溯源”云：莱阳县南和西南之地直接略去了，这也是民间百姓开玩笑说青岛人忘洞大槐树，问我老家叫什么，大树底下老鸦窝。在这句歌谣中云：青岛原住民有一首传唱百年的老歌谣：问我祖先来何处，山西洪了共同的故乡，也成了青岛原住民的共同记忆，认为自己源自山西，都会以山西省洪洞县的大槐树村作为中转站，所以共同经过的地方，仅有云南人，也有贵州人、四川人、山西人、江苏人和浙江人。这些移民火的地志。其实明代的移民大多是从西南方向迁入山东和青岛的不头。童生时，我总觉得云南是个祖先神灵鬼怪居住的地方，不是活人住著西南方向，称西南大路，二路走好。这似乎是暗示我们的祖先的来源，因为在风俗中：青岛本地老人故去下葬时，有指路仪式，就是在本地人口中流行着这样的说法：青岛人大部分都是云南人的后增长，变成了一个国际知名的大都会。

才相对稳定，直到十九世纪末二十世纪初，青岛才出现了人口的急剧增长，这物流业的重要口岸之一。在此阶段，青岛的人口和人口增长还处出现了若干的村落，直至清朝乾隆年间，青岛成了胶东地区渔业、明初期洪武、永乐年间的两次全国大移民的出现，青岛沿海一线，期板桥坊、水清沟和四方也开始繁荣，出现了商业港口。至明代，随着商周时期城阳等地已经开始繁荣，当时此地称为莱夷之地。唐宋时，其实，在今天的即墨、胶州和城阳一带，至六十年前即有了居民，到了夏氏的大都会的？这是每一个青岛原住民都想了解的历史问题。我们是谁，我们来自何方？一个边陲之地，是如何发展成为不接近于万居

青岛原住民



阳来，安阳来！到了青岛，所难免，安阳是个伤心之地，在东营的本族移民开始分手到山东各处，前往山东的最后，出了安阳，本家有学考，考证，从大槐树村出来，后来，累死我了，安阳来，怎么回，还有，还有一个有趣的故事，青岛人在复，们今天的青岛人。

以二难过就，安阳来，到了青岛，所难免，安阳是个伤心之地，在东营的本族移民开始分手到山东各处，前往山东的最后，出了安阳，本家有学考，考证，从大槐树村出来，后来，累死我了，安阳来，怎么回，还有，还有一个有趣的故事，青岛人在复，们今天的青岛人。

从医学上讲，这不足为信，但从民俗上讲，这与大槐树村的故事，都是人住的云南人的右衣向小脚趾甲是两瓣的，本地人很多都有这特点，家谱中都明确记载了自家来自云南的某县，某某村。此外，青岛家们不认可这种说法，中国人有记家谱的习惯，许多青岛原住民的

青岛原住民

我们是谁，我们来自何方？一个边陲之地，是如何发展成一个接近千万居民的大都会的？这是每一个青岛“原住民”都想了解的历史问题。其实，在今天的即墨、胶州和城阳一带，五六千年前即有了居民。到了夏商周时期，城阳等地已经开始繁华，当时此地称为莱夷之地。唐宋时期，板桥坊、水清沟和四方也开始繁华，出现了商业港口。至明代，随着明朝初期洪武、永乐年间的两次全国大移民的出现，青岛沿海一线出现了若干的村镇。至清朝乾隆年间，青岛成了胶东地区渔业、航运物流业的重要口岸。在此阶段，青岛的人口增长还处于相对稳定时期。直到十九世纪末二十世纪初，青岛才出现了人口的急剧增长，变成了一个国际知名的大都会。

在本地人口中，流行着这样的说法：青岛人大部分都是云南人的后裔。因为在风俗中，青岛本地老人故去下葬时，有“指路”仪式，就是朝着西南方向，哭唱“西南大路，一路走好”，这似乎是暗示我们的祖先的源头。（童年时，我总感觉云南是个祖先神灵鬼怪居住的“不是活人住的地方”。）其实，明代的移民大多是从西南方向迁入山东和青岛的，不仅有云南人，也有贵州人、四川人、山西人、江苏人和浙江人。这些移民大都会以山西省洪洞县的大槐树村作为中转站。所以共同经过的地方成了共同的故乡，也成了青岛原住民的共同的记忆，认为自己源自山西。青岛原住民有一首传唱百年的老歌谣：问我祖先来自何处，山西洪洞大槐树。问我老家叫什么？大树底下老鸱窝。在这句歌谣中，云南和西南之地直接被略去了，这也是民间百姓开玩笑说青岛人“忘



抽烟的老头，青岛，1899

本”的“铁证”。但是，也有古代先人为青岛人的“忘本”解围。《莱阳县志》中称：移民中的那个云南，是指山西的云州（大同）之南。但史学家们不认可这种说法。中国人有记家谱的习惯，许多青岛原住民的家谱中都明确记载了自家来自云南的某县、某某村。此外，青岛人传的云南人的后裔，小脚趾甲是两瓣的，本地人很多都有这特点。从医学上讲这不足为信，但从民俗上讲，这与大槐树村的故事一样，都是在找寻一种共同点，使之形成了我们今天的青岛人。

还有一个有趣的故事，青岛人在受了委屈、劳累时，会说：“安阳来，累死我了”，“安阳来，怎么回事”。有学者“考证”，从大槐树村出来后，前往山东的最后一个共同的中转站，是河南的安阳，出了安阳，本家本族移民开始分手到山东各处。所以安阳是个伤心之地，在亲情的难舍难分中，大家一路喊着“安阳来，安阳来……”到了青岛，所以一难过就“安阳来”，成了民俗。也基于上述的故事，我画出了左边的这张《青岛原住民迁移图》。

关键词：

青岛原住民、云南人、人口、山西省、洪洞县、大槐树村、安阳



手绘青岛龙 (Tsintaosaurus)

青岛地理学：海拔——以青岛为标准

中国海边第一高峰，中国的水准零点，都在俺们青岛。

青岛，是俺们的家，是一个由“红瓦绿树、碧海蓝天”组成的梦一般的城市。本页为地理篇。青岛市，地处山东半岛南部，位于东经 $119^{\circ}30'$ ~ $121^{\circ}00'$ ，北纬 $35^{\circ}35'$ ~ $37^{\circ}09'$ 。东、南濒临黄海，东北与烟台市毗邻，西与潍坊市相连，西南与日照市接壤。全市总面积为11282平方公里。其中市区为3293平方公里，四个县级市为7989平方公里。青岛市面积占中华人民共和国领土面积的千分之一。在地理标线上，东经 120° 经线穿过胶州湾西海岸辖区。

青岛处于胶莱平原和胶东丘陵地带之中，形成了山海城交相辉映的城市风貌。全域东高西

低，南北两侧隆起，中间低平，山地占全市面积的15.5%，丘陵占25.1%，平原占37.7%，洼地占21.7%。

青岛全城有三个山脉，分别是崂山（东南）、大泽山山脉（北部）、胶南山脉（南部）。

崂顶：崂山的顶峰，海拔1133米，是中国沿海诸山的最高峰。

灵山岛：海拔514米，是中国北方第一高岛。

全市共有河流210条，分为大沽河、北胶莱河及沿海诸河等三大水系。域内海岸线，北起即

墨的金口，南至黄岛海青宋家岭，全长730.64公里，占山东省海岸线的1/4。全市有49处大小海湾。较大的有胶州湾、琅琊湾、鳌山湾、灵山湾、丁字湾等。其中胶州湾是山东半岛最大海湾，为一半封闭型海湾，面积362.4平方公里。

全市共有岛屿69个，总面积21.2平方公里。只有10个岛有固定居民，其他均为无人岛。沿岸沙滩多水清沙细，很多被辟为海水浴场。

青岛市处于北温带季风区。由于受东南季风及海流、水团的影响，具有显著的海洋性气候特点，四季分明，夏无酷暑，冬少严寒，空气湿润，降水适中。年平均气温12.7℃，年平均降水日87.1日，平均降水量662.1毫米，年平均降雪日只有10天。年平均气压1008.6毫巴，年平均风速5.2米/秒，以东南风为主导风向。年平均相对湿度为73%。青岛多平流雾，年平均雾日50余天。

青岛市共有土壤82.55万公顷，占土地总面积的百分之74.35%。其中耕地49.88万公顷，林地13.53万公顷，荒山荒地7.22万公顷。主要有8大土类，其中最主要的有5类，包括棕壤、砂姜黑土、潮土、褐土和盐土。

青岛市属泛北极植物区中国—日本森林植物亚区。青岛的原生植被已不存在，所见的自然植被均为次生，发现以青岛命名的五种特有珍稀植物：青岛百合、青岛老鹳草、青岛卫茅、青岛藁草、青岛蕨草和青岛耐冬。



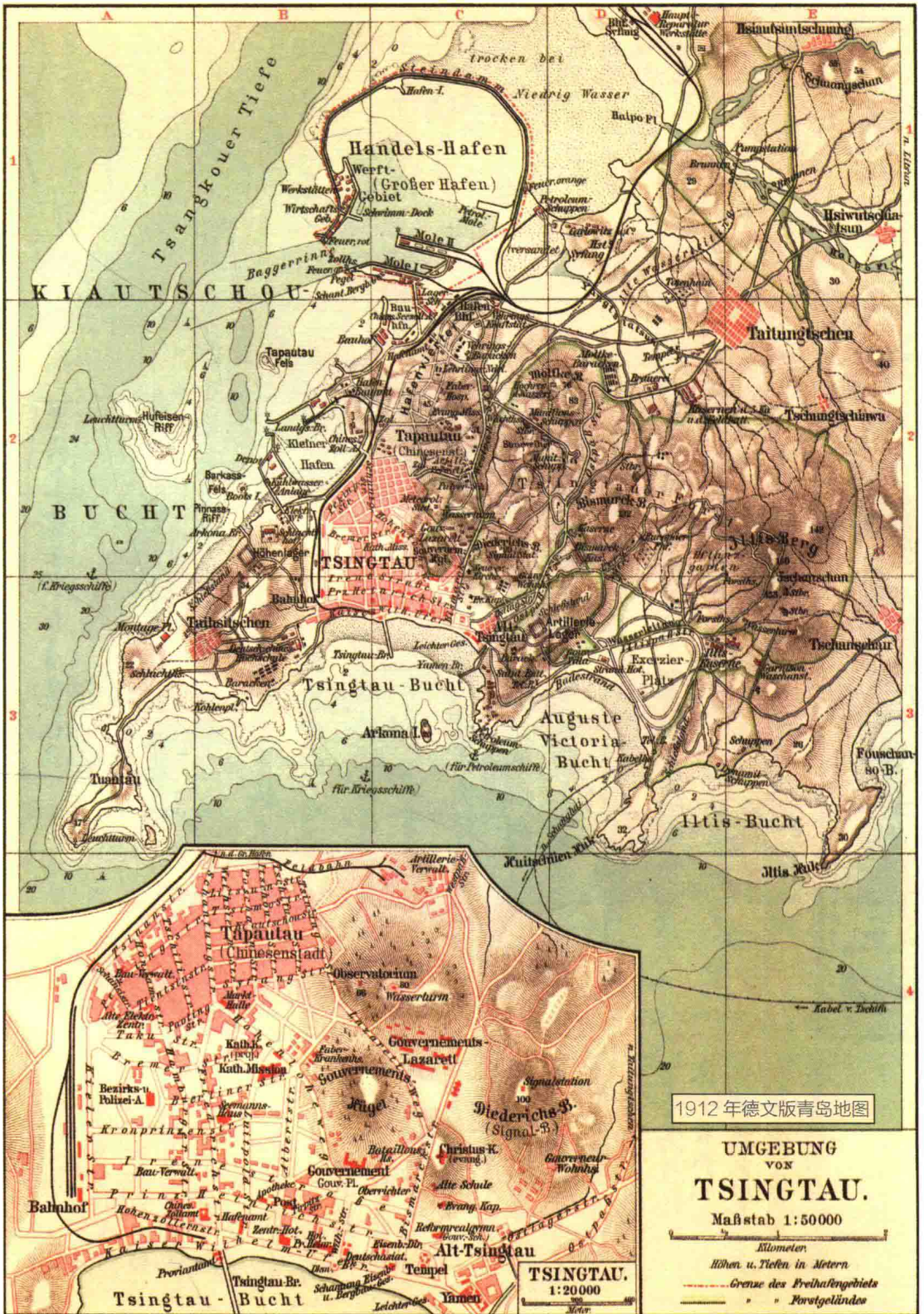
德国人绘制的清军高元部队在青岛海滩作战图

青岛在脊椎动物地理分布区划上隶属古北界华北区黄淮平原亚区。由于气候好、植被良好，适宜动物栖息，但以小型动物为主。青岛的特有动物为白沙河仙胎鱼。1958年，在青岛发现了一种古生物化石，是生于白垩纪晚期的中国鸭嘴龙科恐龙，后被命名为青岛龙（Tsintaosaurus）。

由于青岛所在的黄海海域水下地壳相对稳定，中华人民共和国的水准原点落户在了青岛。青岛大港验潮站1952至1979年观测的平均潮位被命名为“一九八五年黄海高程系”。其高度在青岛观象山国家水准原点下72.60米，被定为国家标准高程基准。中国的海拔以青岛作标准。

关键词：

黄海、烟台、潍坊、日照、胶莱平原、胶东丘陵、崂山、灵山岛、黄岛



国际奥林匹克无日，通过了成立

几日后，六月二十三在当年当月，不

建置之始。澳，是为青岛

发上谕，设防既日，光绪帝明

八九一年六月十四

防，引起清廷重

度奏请胶澳设

年李鸿章再

军屯埠。八九一

折力主辟其为海

澄于八八六年上

德国大臣许景

有鉴于此，出便

光緒皇帝上諭在青島設防

光緒十七年五月初八日內閣奉

光緒十七年

大清國

上諭李鴻章張曜奏會同核辦海軍並查勘各海口
 台德工程事該二摺覽奏均悉該大臣等因屢核
 順等處網集南北洋輪船會齊合操並將水陸各
 營以次校閱技藝均尚純熟行陣亦屬整齊各海
 口砲臺艦隊等項應整固李鴻章悉心籌畫連
 年布置新築周固海軍並著交部從優議敘張
 曜會同籌辦著交部議敘各將領訓練士卒修建
 臺陽不無微勞足錄著准其擇尤保奏以示鼓勵
 海軍關係至要必須精益求精仍著李鴻章張曜
 切實講求督飭投鎮各員認真經理以期歷久不
 懈日起有功另片奏擬在膠州烟台各海口添築
 砲臺等語著照所請行設衙門知道欽此

一八九一年六月十四日青島建置之始

青島出生了。

戴季陶……一八九一

知，張自忠，胡廷，

的右人，李宗仁陶行

生了好多影响中华

而同是一八九二年出

学府。

才出现第一所高等

校十年之后青島

了世界顶尖的高

式开课，后来成为

因斯坦福大学正

当年的十月一日，美

影机引进了青島。

叔七年后德国人把孤