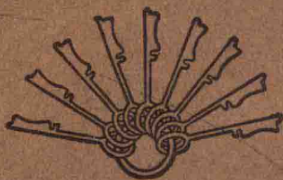


初中學生文庫

中國地理表解


第一冊

編者 葛綏成 樓雲林



中華書局編印

民國二十四年六月  
民國二十四年六月



米米米米米

成林司遠路所

總發行所  
上海棋盤街  
中華書局

分發行所  
各埠  
中華書局

(八六九八)

# 中國地理表解

第一冊

## 目錄

頁數

### 總說

第一章 自然地理……………一

甲 宇宙……………一

一 天體的種類……………一

二 地球……………一

三 地球的兩極和南北半球……………一

四 地球的經緯……………二

五 地球的回歸綫和兩極圈……………二

六 地球的五帶……………三

七	地球的方位	四
八	地球的運動	四
九	晝夜	四
一〇	四季	五
一一	地球的水陸	六
乙	我國	六
一	我國的疆域	七
二	我國的面積（附我國各省區面積比較表）	七
三	我國的自然區劃	八
四	我國的地勢	一
五	我國的山脈	一
1	喜馬拉雅山系	一
2	喀喇崑崙山和外喜馬拉雅山系	一

3	崑崙山系	一三
4	秦嶺山系	一四
5	南嶺山系	一五
6	東部斷層山系	一五
7	祈連山及陰山系	一六
8	東三省山系	一六
9	天山系	一七
10	阿爾泰山系	一七
六	我國的河流	一九
1	長江	二〇
2	黃河	二〇
3	粵江	二一
4	黑龍江	二一

5	其他流入太平洋諸水	二二一
6	流入印度洋諸水	二二二
7	流入北極海諸水	二二三
8	內陸諸水	二二四
7	我國的湖泊	二二四
8	我國的沿海	二二六
9	我國的氣候	二二八
<b>第二章 人文地理</b>		
甲 自然和人生		
一	山脈和人生	二二九
二	河流和人生	二三〇
三	湖泊和人生	二三〇
四	海和人生	二三一

五	氣候和人生	三二一
乙	民族	三三一
一	中華民族	三三一
二	漢族的概況	三三一
三	滿族的概況	三三三
四	蒙族的概況	三三三
五	回族的概況	三三四
六	藏族的概況	三三四
七	苗、瑤等族的概況	三三五
丙	人口	三三六
一	我國人口的密度	三三六
二	我國各省人口的統計	三三六
三	人口的移殖	三三八

四	華僑人數的統計	三九
五	旅華外僑人數的統計	四〇
丁	語言和宗教	四一
一	我國語言的派別	四一
二	漢語	四一
三	我國的宗教信仰	四二
戊	交通	四二
一	我國的交通機關	四三
二	我國的公路（附各省公路統計表）	四四
三	我國的鐵路（附全國鐵路里程表）	四六
四	我國的航路	四九
五	我國的郵政	五〇
六	我國的電報	五二



七	我國的航空	五三
己	產業	五四
一	我國農產物的分布	五四
二	我國的森林	五五
三	我國的牧畜	五六
四	我國的水產	五七
五	我國的鑛產	五八
六	我國的工業	六〇
七	我國的商業	六一
庚	我國的金融狀況	六二
辛	外人對我國的投資	六三
壬	國防	六四
一	我國陸軍的編制（附國民政府隸屬各軍政機關系統表）	六五

二	我國的海軍·····	六七
三	我國的空軍·····	六八
四	國防要地·····	六九
五	國防上重要資源·····	七〇
癸	我國的行政區劃·····	七一

# 中國地理表解 第一冊

## 總說

### 第一章 自然地理

#### 甲 宇宙

#### 天體的種類

一、恆星——位置不移動而能自發光熱，像太陽是。

1. 水星 4. 火星 7. 天王星

二、行星——

2. 金星 5. 木星 8. 海王星  
3. 地球 6. 土星 9. 冥王星

統繞日而行。

三、衛星——繞着行星而又隨行星行動的，像月是。

四、彗星——繞着恆星行動而和行星軌道不同的，且有長尾形光體。

五、流星——一種小行星，經過大氣中時，被較大行星吸引，飛行天空或落地。

一、形狀——扁平橢圓體。

# 地

## 球

### 二、大小

- 1. 赤道半徑……………六、三七七、三九七公尺
- 2. 兩極半徑……………六、三五六、〇七九公尺
- 3. 赤道周圍……………四〇、〇七〇、三六八公尺
- 4. 面積……………五〇九、九三〇、七一四方公里
- 5. 體積……………一、〇八一、八四一、三一五、四〇〇方公里

# 和地球的南北兩極

一、地軸——是貫穿南北兩極的直徑。

二、南極——在南半球。

三、北極——在北半球。

四、赤道——即自兩極等距離地表上的弧圈。

五、南半球——指赤道以南的地方。

六、北半球——指赤道以北的地方。

1. 經綫——在赤道上平分爲三百六十度，每隔十度豎畫一大圓圈，通過兩極，和赤道正交的，叫做經綫。

2. 東經——在英京倫敦格林威治天文臺以東的綫。

3. 西經——在英京倫敦格林威治天文臺以西的綫。

### 一、經

## 地球的經緯

- 二、緯
- 1. 緯綫——就是從赤道向南北各劃分爲九十度，每隔十度，劃一和赤道平行的綫。
- 2. 北緯——在赤道以北的緯綫。
- 3. 南緯——在赤道以南的緯綫。
- 4. 緯度——是兩條緯綫間的距離。
- 4. 經度——是兩條經綫間的距離。

## 地球的回歸綫和兩極圈

- 一、回歸綫——是在距離赤道南北各二十三度半的地方的虛設綫。
- 二、北回歸綫——也叫夏至綫。
- 三、南回歸綫——也叫冬至綫。
- 四、兩極圈——是在距離兩極各二十三度半的地方的虛設綫。在北的叫北極圈，在南的叫南極圈。

## 地球的五帶

- 一、熱帶——在兩回歸綫的中間。
- 二、北溫帶——從北回歸綫到北極圈。
- 三、南溫帶——從南回歸綫到南極圈。
- 四、北寒帶——從北極圈到北極。
- 五、南寒帶——從南極圈到南極。

### 地球的方位

- 一、四方
  - 1. 東——日出的方向。
  - 2. 西——日落的方向。
  - 3. 南——人向東立，右為南。
  - 4. 北——人向東立，左為北。
- 二、八方——由四方再分。
- 三、十六方——由八方再分。
- 四、三十二方——由十六方再分。

### 地球的運動

- 一、自轉
  - 1. 依着地軸旋轉不息。
  - 2. 自轉一周，經二十四小時。
- 二、公轉
  - 1. 循着一定的軌道，繞太陽運行。
  - 2. 公轉一周，要經三百六十五日五小時四十八分四十八秒。

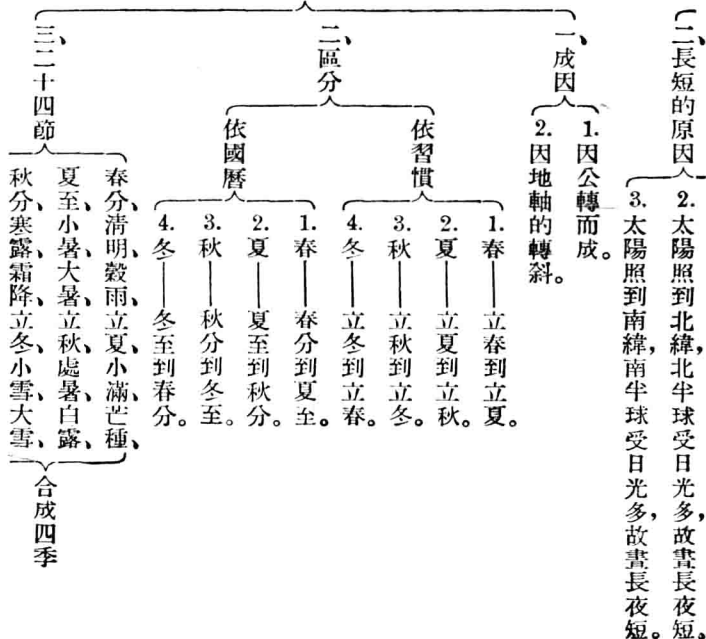
### 晝

### 夜

- 一、成因
  - 1. 因自轉而成。
  - 2. 地球自轉，向太陽為晝。
  - 3. 地球自轉，背太陽為夜。
- 1. 因地軸的傾斜。

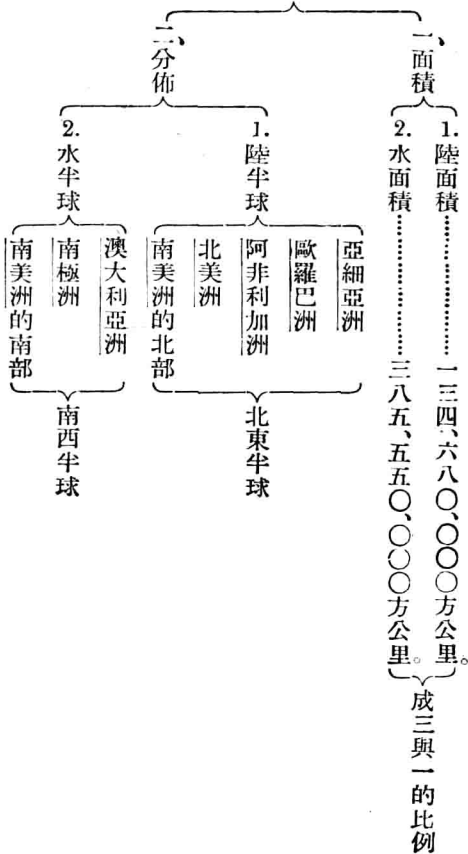
# 四

## 季



〔冬至、小寒、大寒、立春、雨水、驚蟄。〕

# 地球的水陸



## 乙 我國

### 一、位置

在東半球的亞細亞洲的東南部。

1. 東——和日本隔海相對，又和日屬朝鮮接界。

2. 東南——和日屬臺灣及琉球，隔海相對。



## 我國的疆域

### 二、國界

3. 南——直到南海中的團沙羣島，又和法屬安南接界。
4. 西南——和英屬緬甸、不丹、尼泊爾及英屬印度等地接界。
5. 西——過葱嶺和天山，便是阿富汗及蘇聯的中亞細亞境界。
6. 北——和蘇聯的西伯利亞接界。
7. 東北——和蘇聯的阿穆爾省及東海濱省相接。

### 三、經緯

1. 東起東經一百三十五度二分。
2. 南起北緯十度。
3. 西止東經七十三度。
4. 北止北緯五十三度四十八分。

## 我國的面積

### 一、廣

約五十多公里。

### 二、長

約四十多公里。

### 三、面積

一一、一七三、五五八方公里。

### 四、比較

1. 世界第四個大國——次於英國、蘇聯、法國。
2. 亞洲第一個大國。
3. 美國面積，約當我國六分之五。