

魅力江西

江西省情概览

虞国庆◎主编

物华天宝 人杰地灵（王勃）

区区彼江西 其产多材贤（欧阳修）

不识庐山真面目 只缘身在此山中（苏轼）

井冈山下后 万岭不思游（郭沫若）

魅力江西

江西省情概览

主 编 虞国庆

副主编 史蓉蓉



江西人民出版社

Jiangxi People's Publishing House

（南昌市）（江西省）（中国）








井冈山主峰五指峰






百年树龄的三清山杜鹃与神女峰




武功山高山草甸



鄱阳湖候鸟



婺源晓起古村




中国极具特色的灵石梯田景观



浮梁古县衙



滕王阁





(上)大井毛泽东旧居及旧居前的读书石

(下)叶坪红军烈士塔

前 言

江西是个好地方,素有“物华天宝、人杰地灵”之美誉。历史和自然的丰厚馈赠,造就了她的山川秀美,物产丰富,人文荟萃,英才辈出。历史悠久、璀璨夺目的赣文化,更是闪耀着史诗般的灿烂光芒,成为华夏文明的重要组成部分,为这片古老的土地增光添彩。

江西更是块英雄的红土地,是中国革命胜利前进的伟大基地。毛泽东、周恩来、刘少奇、朱德等老一辈无产阶级革命家和无数革命先烈在这里进行了艰苦卓绝的革命斗争,点燃了中国革命的星星之火,指引着中国革命从胜利走向胜利。这块红色的土地也因此以“红色摇篮”永载史册,闻名中外。井冈山是中国革命的摇篮,在那里建立了第一个农村革命根据地;南昌是人民军队的摇篮,在那里升起了第一面八一军旗;瑞金是人民共和国的摇篮,在那里建立了中华苏维埃共和国临时中央政府。伟大的井冈山精神生生不息,光荣的革命传统代代相传,红色基因成为永远激励江西人民奋发有为的宝贵精神财富。

新中国成立后,在中国共产党的领导下,赣鄱大地再次焕发出蓬勃生机与活力,继续书写着辉煌灿烂的篇章。特别是改革开放以来,江西人民高举中国特色社会主义伟大旗帜,大力弘扬伟大的井冈山精神,解放思想,团结奋斗,积极探索加快江西发展的新路,全省改革开放和社会主义现代化建设取得了令人瞩目的巨大成就,城乡面貌发生了深刻变化。当前,4500万井冈儿女

围绕实现中华民族伟大复兴中国梦的宏伟目标，正意气风发地奋进在“发展升级、小康提速、绿色崛起、实干兴赣”的新的征途中。

历史是现实的累进，现实是历史的发展。实现江西崛起是一个全民奋起，艰苦创业，摆脱贫困，全面建成小康社会，由不发达地区变为发达地区的历史进程。今天的莘莘学子，就是明天的社会栋梁。深刻认识和正确把握江西省情，既是全省各级干部做好工作的重要基础，也是江西广大学子准备接班的必修课。为加强全省青少年学生省情教育，在全省开展以“热爱江西、建设江西”为主题的省情教育活动，省委教育工委、省教育厅组织编写了大学及中职学校省情教育教材《魅力江西——江西省情概览》。全书分绿色家园、悠久历史、璀璨文化、红色摇篮、走向辉煌、追梦圆梦等六个篇章，纵贯往昔，横陈现状，全面展示了江西的悠久历史、灿烂文化、优美生态以及发展的巨大潜力和美好前景，旨在让广大青少年通过阅读本书，增强对家乡的认知度、自豪感、荣誉感和责任感，增添热爱家乡、建设家乡的热情。


希望全省大中专学生通过阅读这个读本，更好地了解家乡、热爱家乡、建设家乡，让自己的人生更加精彩，为书写江西更加辉煌灿烂的未来作出自己应有的贡献。

编者

目录

第一章 绿色家园·····	一、江西是个好地方	1
	二、大地与水的变奏	6
	三、遍地是宝藏	9
	四、绿色世界的生命交响	12
	五、行走在青山绿水间	19
	六、江西政区的古往今来	27
	七、像大地一样思考	33
第二章 悠久历史·····	一、文明之光照赣鄱	37
	二、豫章故郡	46
	三、“江西”由此而得名	55
	四、宋元鼎盛	58
	五、明清余韵	67
	六、转型岁月	72
第三章 璀璨文化·····	一、先进的农耕文明	85
	二、开工造物	90
	三、古村名镇坐田园	102
	四、文章节义之邦	107
	五、佛道胜场天下闻	119
	六、江西文化的活化石	132

第四章 红色摇篮·····	一、中国工人运动的策源地	142
	二、江西“三杰”	146
	三、人民军队的摇篮	149
	四、中国革命的摇篮	154
	五、共和国的摇篮	160
	六、南方三年游击战争	169
	七、坚持战斗到胜利	174
第五章 走向辉煌·····	一、奠定基础的 30 年	181
	二、潮涌赣鄱大地	195
	三、改革和发展向纵深挺进	200
	四、吹响江西崛起的号角	209
	五、聚焦新跨越	219
第六章 追梦圆梦·····	一、中国梦,江西梦	245
	二、闯出发展升级新天地	255
	三、开启小康提速新征程	262
	四、开拓绿色崛起新境界	268
	五、实干圆梦	277
	结束语:爱我江西,勇于担当	280



第一章

绿色家园

在中国大地上,黄河与长江从雪山走来,蜿蜒东流,滋育了古老中华两大文明。在中国东南偏中部长江中下游南岸,有一块状如桑叶的土地,那就是我们美丽的家乡——江西。这里,钟灵毓秀,山川瑰丽,绿色的生命世界孕育了无限的自然神奇。千百年来,江西人民在这里繁衍生息,创造了灿烂的文明。

一、江西是个好地方

江西,简称“赣”,在中国的版图上,属江南地区或华东片区,今又为中部六省之一。她东邻浙江、福建,南接广东,西连湖南,北与湖北、安徽毗邻,是祖国东南大三角的腹地,与东南沿海各大港口城市和江北重镇的直线距离,多在 600—700 公里之间,素有“吴头楚尾,粤户闽庭”之称,具有良好的区位优势。

江西南北长约 620 公里,东西宽约 490 公里,总面积 16.69 万平方公里,占全国国土总面积的 1.74%,是华东六省一市中面积最大的省份。

江西的地形呈现出鲜明的变化节律：她的东南西三面边界地带为群山环绕，大山的内侧丘陵绵亘，中北部平原坦荡，江湖交织。整个地势由外向内，自南而北，渐次向鄱阳湖倾斜，湖水经湖口连通长江，形成一个向北开口的不闭合盆地。

大山沿着江西的边界起伏绵延，砌起苍翠而险峻的“墙垣”，在南中国圈出一个相对独立的地理单元。怀玉山脉雄峙东北，是鄱阳湖和钱塘江两大水系的分水岭；武夷山脉斜迤东南，沿赣闽省界伸展，全长 500 余公里，主峰黄岗山海拔 2158 米，是全省的制高点，也是“华东屋脊”的所在；横亘赣粤之间的是南岭山脉的分支——大庾岭和九连山，分流出赣江和珠江水系，位于赣南山区的安远、定南和寻乌三县，是关涉香港用水安全的东江源保护区；西部，罗霄山脉雄踞于赣湘边界，武功山和幕阜山脉在赣西北盘桓起伏，幕阜余脉则向东延伸，至长江之滨复拔地而起，突兀成驰名中外的庐山。

江西周边的大山，多在海拔 500—1500 米之间，众多的山岭隘口宛如一座座“城门”，为相邻边界省区的人民提供着交往的便利。铅山分水关、资溪铁牛关、黎川杉关、瑞金小隘以及大余的小梅关，等等，都是自古至今的交通孔道。

江西的丘陵面积占全省总面积的 41%，主要分布在边境山地和鄱阳湖平原之间广阔的过渡地带，为“江南丘陵”的重要组成部分。高山与丘陵间，散落着许多盆地。著名的有吉泰盆地、赣州盆地、信丰盆地、瑞金盆地、南丰盆地和弋阳盆地。盆地内溪流纵横，土地肥沃，盛产粮食和经济作物。

江西的北部是一片地势平坦、江河交错、港汊纵横、湖荡星布的平原地带，称“赣北平原”或“鄱阳湖平原”，为长江中下游平原的组成部分。它北起长江，南达新干、临川，东至贵溪，西抵新余、上高，面积广达 3.6 万平方公里。这一带沃野平畴，阡陌纵横，水网稠密，河川港汊穿行其间，串起一个个大大小小的湖泊池淖，铺陈出大片大片水润润的绿野气象。平原上，间或突起少数高丘和矮山，给平板的视野增添了不少变化的韵律。一千多年前，鄱阳湖平原就已经是重要的粮食产地，以“江南鱼米之乡”著称于世。





赣抚平原(赣江段)

江西的大山、丘陵、盆地和平原间,奔淌着 160 多条常年有水的河流。最主要的大河有赣江、抚河、信江、修河和饶河。五大河流殊途同归,全部注入浩瀚的鄱阳湖。

赣江纵贯南北,也是江西最大的河流,总长 751 公里,流域面积 83500 平方公里。赣江上游东支贡水、西支章水,自赣南的崇山峻岭中流出,至赣州古城的八境台下,毅然而结“城下之盟”,汇成浩浩赣江。江西的简称“赣”字的造型,即由“章”、“贡”二字合并而成,非常形象地揭示了赣江源流的秘密。

赣江自古以来就是中国南部重要的水运动脉,也是一条在中国地图上不多见的南北走向的河道。它北接长江,可以连通南北大运

河,与北方的政治中心对接;南达大庾岭,通过挑夫的接力,翻过梅关就可沟通广东的珠江水系,与海上丝绸之路对接。

赣江及其支流滋养了江西全省几乎一半面积的土地,因而,理所当然地成为江西的简称。她养育了一方儿女,造化了一方风土,塑造了一种别具个性的文化。她在赣省的大地上自由地奔淌,也在赣人的血脉中流淌。她是赣人心目中伟大而慈祥的母亲河。

人人都说江西是一块名副其实、得天独厚的“洞天福地”,仿佛上天格外垂青,给予她更多更特别的眷顾。

在地球上,江西位于北纬 $24^{\circ}31'$ 至北纬 $30^{\circ}04'$ 之间,距海不远,具有亚热带湿润气候特色。全省气候温暖,光照充足,雨量充沛,无霜期长;四季分明但不均匀,大体上春秋季节短,夏冬季长。地理学家经过科学测算得出这样的结论:江西的春季很短,只有一个半月到两个月不等,从冬天到夏天,仿佛一支乐曲的序章,几乎倏忽而至;夏季长达四个月到四个半月,而秋季约两个月左右,不过是一段简短的间奏,随即进入一个漫长的尾声——约近四个月的冬季。

由于地势狭长,南北的气候变化也呈现出一定的差异,有一种色彩渐变的韵律感。每年,春天的脚步常常在3月的上旬踏上赣南,吹绿那里的山,催开遍野的花,然后款款北上,到3月底才懒洋洋地登临赣北,算是完成了她由南而北的“巡礼”过程。当赣北田野泛青,柳絮翻飞,桃花吐艳,杜鹃盛开,春意正浓的时候,赣南在4月下旬就已变换了季节的背景,开始进入夏季,而赣北则要迟至5月的中下旬。9月中旬,赣北进入秋季,11月中旬后进入冬季,赣南却起码要推迟一个节气,才能触摸秋的凉爽和冬的寒意。俗语说,“十里不同天”,“高一丈,不一样”,“阴阳坡,差得多”,正是江西垂直气候复杂多样的写照。

江西是一个充满阳光的地带。全年日照1473—2078小时,日照时间以7至10月份为最多;年平均气温 16.2°C — 19.7°C ,年平均无霜期241—304天。

江西还是一个多雨的省区。每年4月到7月上旬是她的雨季,大致以5月上旬为界,前为春雨,淅淅沥沥,迷迷蒙蒙,如雾如烟,持续时间长,降水量较小;后为梅雨,往往滂沱酣畅,时有雷电助威,但持续时间较短,降水量较大,雨过天霁,可听蛙声一片,正是古诗“黄梅时节家家雨,青草池塘处处蛙”般景致。7月中旬,入伏,雨季基本结束。夏伏天气温高,蒸发量大,很容易发生伏旱或秋旱;所幸的是,伏秋季节沿海台风活动频繁,在广东、福建和浙江南部登陆的台风,常