

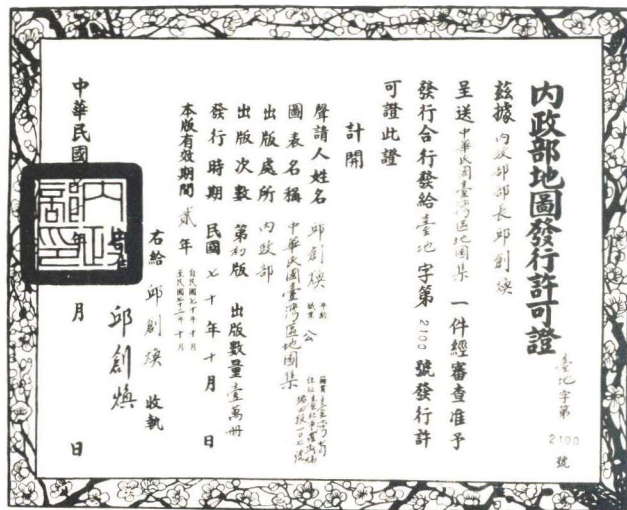
中華民國七十年十月十日

中華民國臺灣區地圖集



HK 186.25

# 版權所有



內政部地圖發行許可證：台地字第 2100 號

中華民國七十年十月初版

中華民國臺灣區地圖集

定價：新臺幣一〇〇〇元

發行者：內政部

編繪者：內政部地政司

聯勤總部測量署

印刷者：聯勤總部測量署

經銷者：幼獅文化事業

股份有限公司

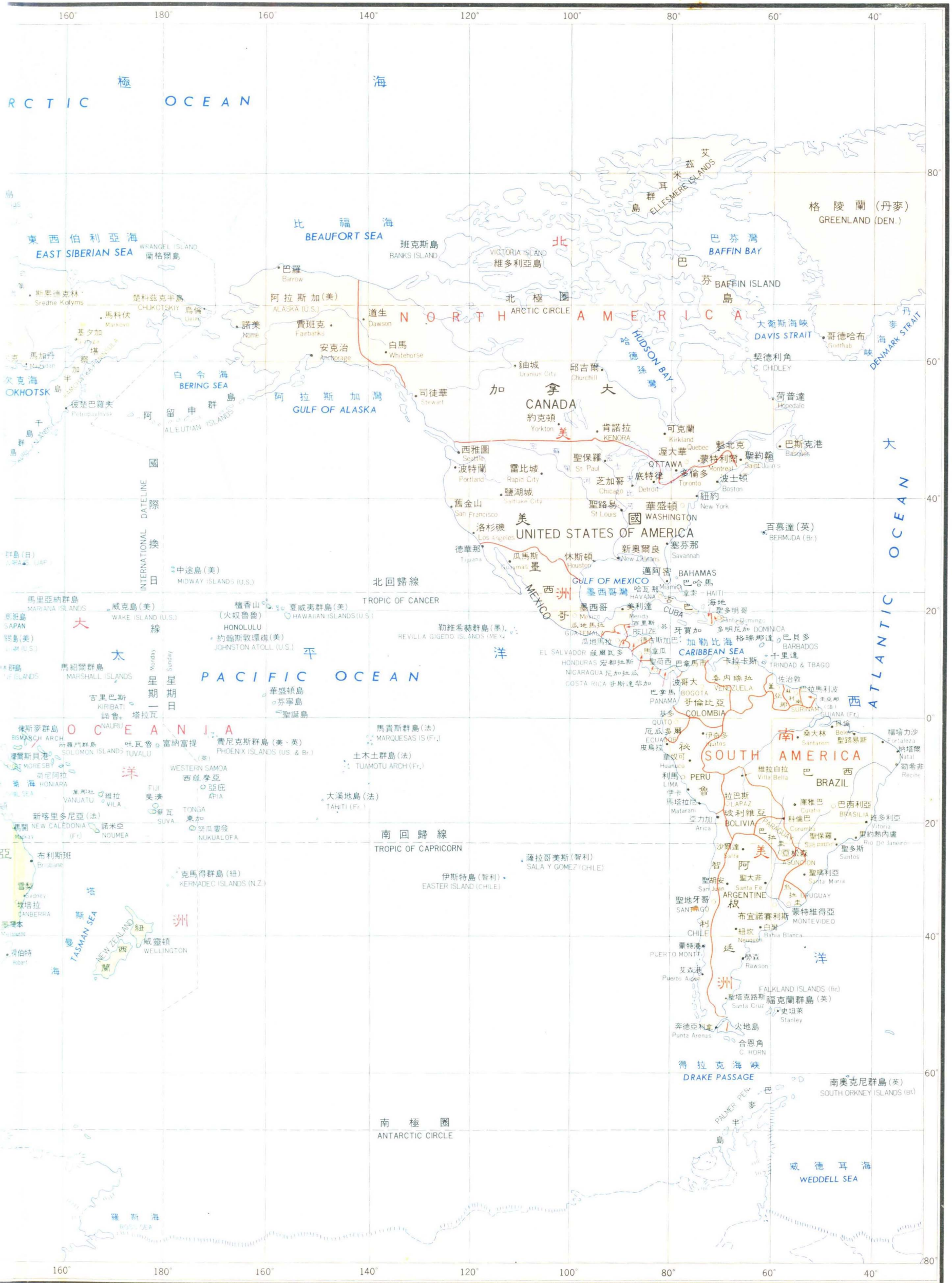
地址：臺北市重慶南路一段  
六六之一號三樓

電話：(〇三)三一二八三一九

郵政劃撥：第三三三六號

幼獅文化事業股份  
有限公司帳戶

# THE WORLD



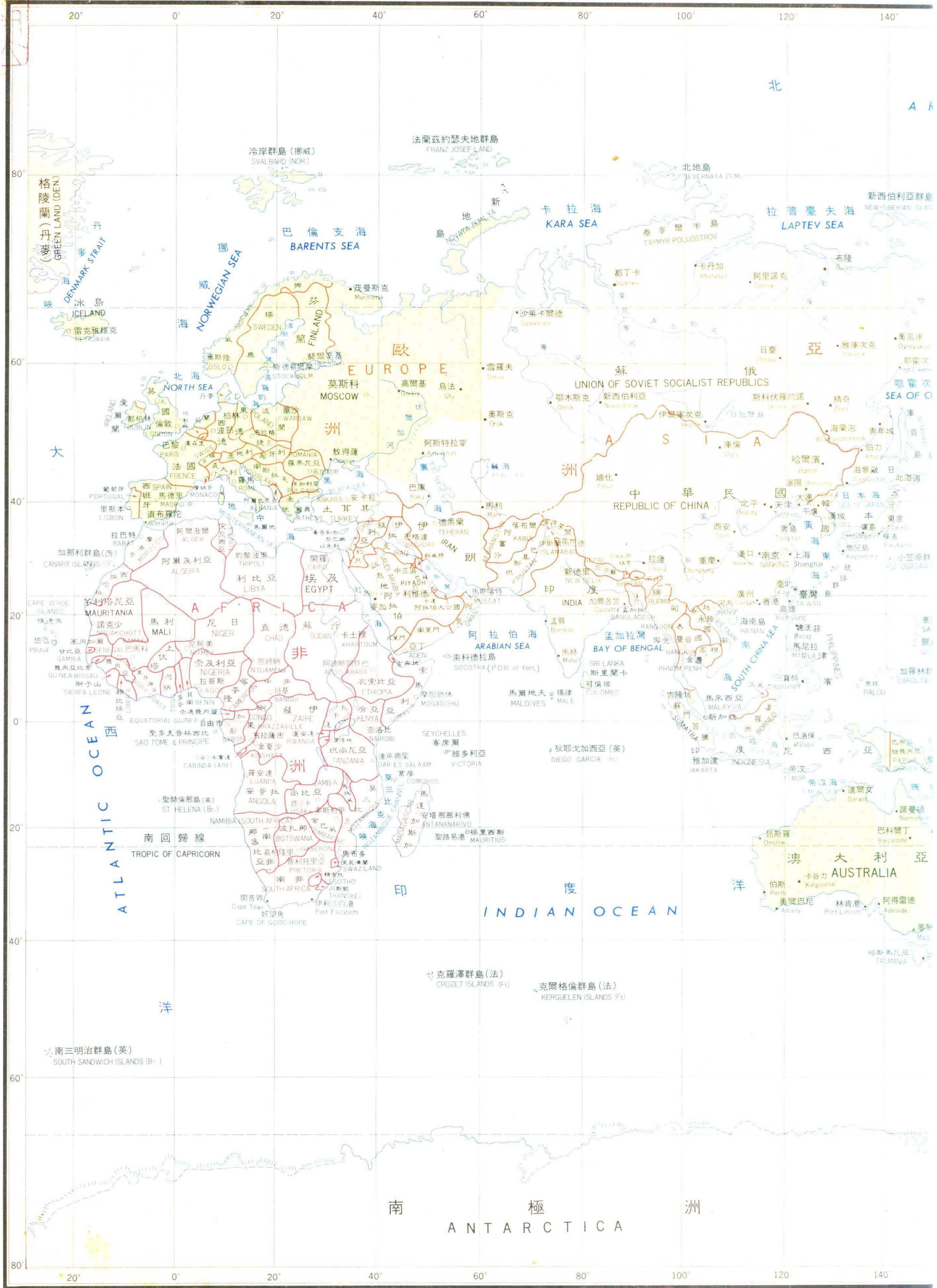


P 982.58  
812

334980

世界全圖

TH



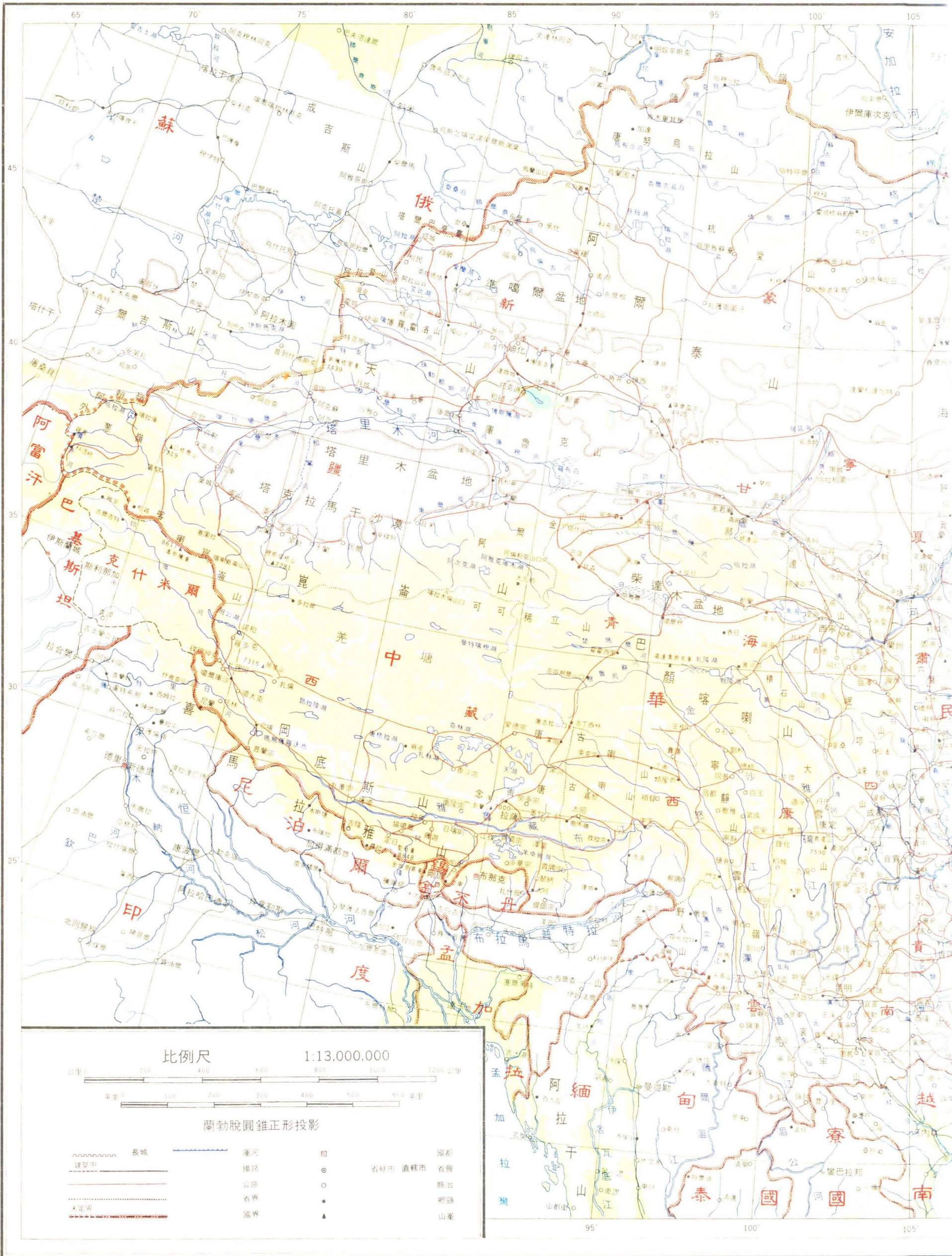


# REPUBLIC OF CHINA





# 中華民國全圖





# 編輯大意

一、地圖乃策劃國家行政措施，推動各項建設之基本工具。臺灣地區文物鼎盛，各項建設快速發展，無論文化、教育、社會及工商各方面，亟需詳確地圖，資為參考。內政部於民國六十九年七月奉 示籌畫編繪本圖集，並由國防部暨教育部協助。

二、本圖集分為地圖及說明兩部份，圖文對照，便於參閱。可供社會大眾、研究機構及中上學校教學參考之用。

三、本圖集包括總圖、臺灣省各縣市及臺北、高雄二直轄市行政區圖、重要都市街道圖、各縣縣治市鎮圖及參考圖等五類，計四十四幅，除世界全圖用圓柱投影法外，概採正形投影法編繪，以彩色精印。略述如下：

(一)總圖十五幅，比例尺均為一百四十萬分之一；旨在使讀者對臺灣地區之自然環境、人文發展及經建成果，獲得一般性之認識。

(二)行政區域圖十七幅，以市、縣(市)行政區域為單位，兼顧其自然地理環境。為便於拼接使用與比較參考，各圖比例尺力求一致。臺灣省各縣依其面積及形勢，將宜蘭、花蓮、臺東及高雄四縣定為二十七萬分之一，其餘各縣概為二十五萬分之一。至於各市則依市區範圍，分別定為：臺北市六萬五千分之一，高雄市六萬分之一，基隆市四萬五千分之一，臺中市五萬分之一，臺南市七萬分之一。

(三)重要都市街道圖五幅，各圖以各該市中心為主，可與各市行政區域圖配合應用。比例尺視各市中心大小而定。基隆市為一萬分之一，臺中及臺南二市均為一萬二千五百分之一，臺北市為二萬五千分之一，高雄市為二萬八千分之一。

(四)臺灣省各縣縣治市鎮圖四幅(十六圖)，比例尺五萬分之一。內容為各縣治所在地之河川、地形、交通及行政區域概況，重要行政機關分布位置等。

(五)參考圖三幅，世界全圖比例尺約為九千萬分之一，顯示臺灣在世界上之地理位置，及居西太平洋之樞紐地位。中華民國全圖比例尺為一千三百萬分之一，臺灣海峽圖比例尺二百萬分之一，旨在顯示臺灣地區居我國海疆之中樞地位，及在戰略上之重要性。

四、本圖集採用之圖料如次：

(一)總圖各圖之圖料，均參採各有關機關提供之最新資料編繪。



(二)地形圖中之山峰位置及高程，係依據比例尺五萬分之一地形圖中之三角點高程加註。惟因三角點施測時，由於地形環境因素，點位及高程並非盡為峰巔之位置及高程，但二者相差甚微，仍足供參考使用。

(三)有關地名、山名、河川名稱，及各市、縣(市)、鄉、鎮、區行政區域界線，均依據內政部近年審定之各項地圖及有關資料繪註。

(四)鐵路包括現有路線及修建中之南迴鐵路計畫線。公路方面，國道中山高速公路，依照交通部臺灣區高速公路局印製資料繪註。省、縣、鄉、鎮等道路，依據臺灣省公路局編印之「臺灣地區主要公路編號路線圖」及「臺灣省十萬分之一地形圖圖表」等資料繪註。鄉鎮道及其他道路，依照各圖比例尺及公路密度，在平地區域酌予取捨。山地區域遼濶，則視其交通價值，儘量繪註。

五、本圖集中文地名註記橫排者，其字序採由左向右排列。行政區域及重要地名等，採中、英文併列。英文部份，除少數名稱係採習慣譯名外，概依照聯勤總部測量署民國六十年十二月編印之韋德—齊爾斯羅馬注音法「地名漢字譯音表」修正本譯註，以便中外人士參考。

六、本圖集地形表示方式，採用等高分層設色法，部份圖幅加繪暈渲。

七、本圖集註記字體及顏色，分爲四類如次：

(一)市、縣(市)、鄉、鎮(市)區行政區名稱，均用朱色隸書。

(二)一般地名、山名、市街道路名稱等，採用黑色等線體。

(三)山脈名稱採用黑色聳肩等線體。

(四)河川、湖泊、水庫、海灣等名稱，採用藍色斜等線體。

八、本圖集之文字說明，依總圖及各市、縣(市)圖順序，各撰「概況」一篇，計三十六篇。所引用之資料，除闡述地學原理者外，參採各圖內容，及有關機關提供或出版之最新統計及重要報告書刊，說明我國近年各項建設發展實況，以供國人參考。

九、內政部地圖審查委員會負責全圖及說明文稿之審查工作，先後舉行審查會議十六次，各委員備極辛勞。尤以專家委員孫宥越、曹謨、陳國章、楊春元諸位教授，貢獻更多。

十、本圖集之編繪、印製，時限短促，漏誤之處，在所難免，爲期精益求精，切合實用，尙希閱者，不吝指教，俾於再版時據以訂正。



# 圖例 LEGEND


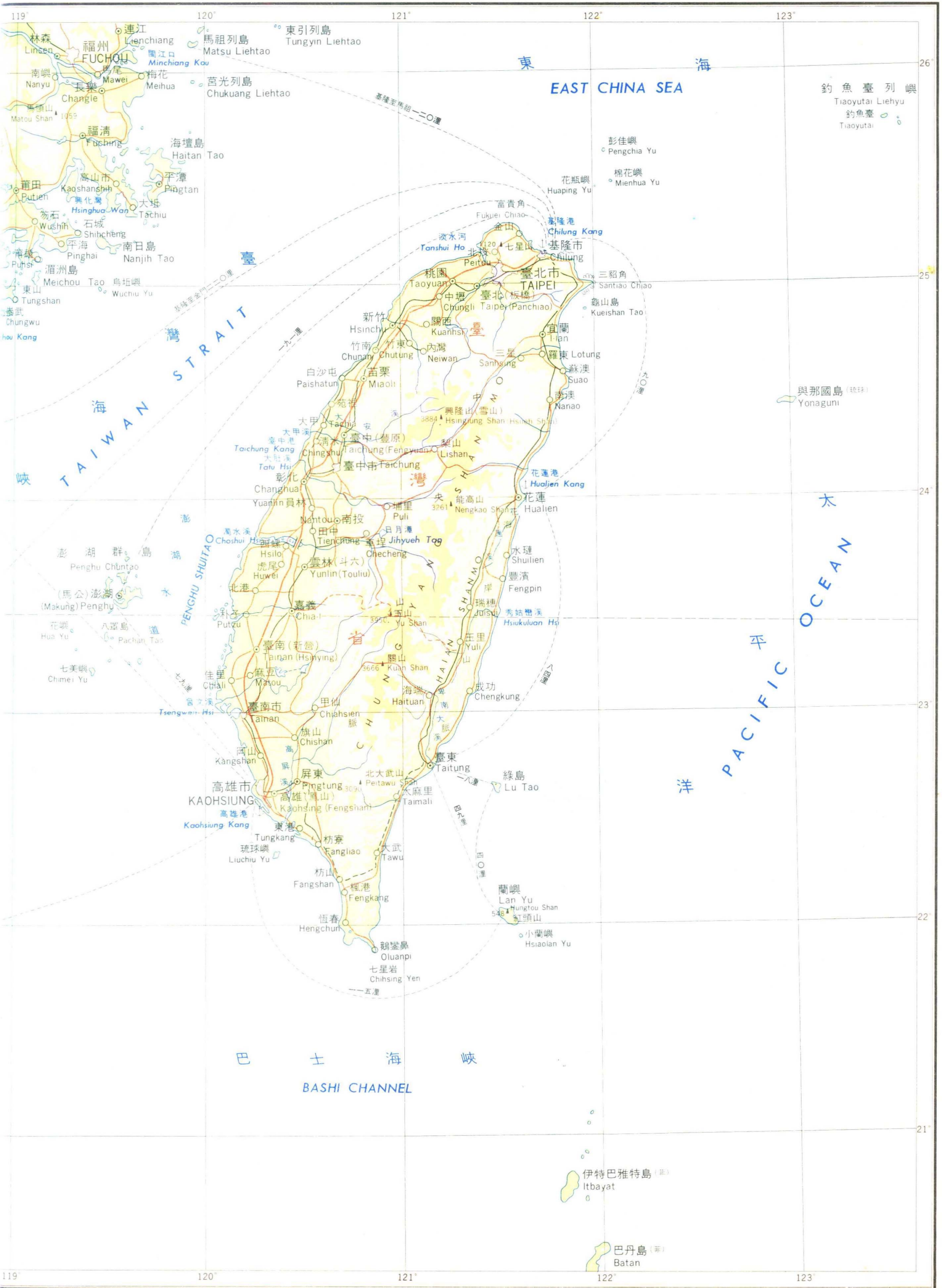
直轄市 Municipalities	●
省轄市、縣 Provincial Cities, Hsien	●
鎮公所 Administrative Centers of Chen	◎
鄉公所 Administrative Centers of Hsiang	◎
一般地名 General Names of Places	○
省(直轄市)界 Boundaries of Provinces or Municipalities	——
縣(省轄市)界 Boundaries of Hsien or Provincial Cities	——
鄉鎮(市)界 Boundaries of Hsiang or Chen	.....
省營鐵路 Principal Railways	—— 隧道 橋 車站
輕便鐵路 Other Railways	——
公路(國道) National Highways	—— 交流道 休息區 編號
公路(省道) Provincial Highways	—— 隧道 橋 編號
公路(縣道) Hsien Highways	—— 編號
公路(鄉鎮道) Hsiang or Chen Highways	——
其他道路 Other Roads	——
水庫、湖泊 Reservoirs & Lakes	
河流、沙地 Rivers & Sandlands	
岩岸、礁石 Cliffs & Reefs	
魚塢、鹽田 Fish Ponds & Salt Fields	
陸標 Landmarks	■
孔廟 Confucius Temples	卍
海水浴場 Bathing Beaches	■
工廠 Factories	■
郵局 Post Offices	■
醫院 Hospitals	■
警察機關 Police Offices	■
礦場 Mines	⊗
溫泉 Hot Springs	■
運動場 Stadiums	■
飛機場 Airports	✈
燈塔 Lighthouses	■
學校 Schools	⊗
加油站 Gas Stations	■
使領館 Foreign Embassies & Consulates	■
山峰 Peaks	▲
忠烈祠 Martyr's Shrines	卍
寺廟 Temples	■
港口 Harbors	⊥
銅(石)像 Bronze or Stone Statues	■
大佛像 Statue of Buddha	■

# 詞彙 GLOSSARY

江	river	Chiang
礁	rock, submerged rock, reef	Chiao
橋	bridge	Chiao
池	pool, pond, lake	Chih
川	stream, river	Chuan
群島	islands, archipelago	Chuntao
峯	mountain, peak	Feng
海	sea, bay	Hai
海峽	strait	Haihsia
河	river, canal, stream	Ho
河口	confluence, inlet	Hokou
溪	stream, river	Hsi
湖	lake	Hu
港	harbor, port, inlet, channel, bay	Kang
岡	hill, mountain, mound	Kang
坑	ravine, gully, stream	Keng
溝	gully, canal, stream	Kou
口	mouth, pass, inlet, port, barrier, ferry	Kou
關	barrier, pass	Kuan
宮	palace, temple	Kung
列島	islands	Liehtao
嶺	mountain range, pass	Ling
埤	lake, reservoir	Pi
陂	pool, lake	Pi
山	hill, mountain, mount	Shan
山脈	mountain range	Shanmo
水	stream, river	Shui
水庫	reservoir	Shuiku
水道	channel	Shuitao
寺廟	temple	Ssu, Miao
大圳	irrigation canal	Tachun
堤防	dyke, dike, mound, river-wall	Tifang
潭	lake	Tan
島	island	Tao
頂	mountain, hill, peak	Ting
頭	cape, head	Tou
嘴	spit	Tsui
洞	cave, grotto, hollow	Tung
外港	outer harbor	Waikang
灣	bay, gulf, sound	Wan
岩	cliff	Yen
嶼	islet	Yu



# TAIWAN STRAIT





# 臺灣海峽圖



1:2,000,000

试读结束：需要全本请在线购买： Kilometers 40 20 0 40 80 120 160 公里



# 中華民國臺灣區地圖集目次

世界全圖

中華民國全圖

編輯大意

目次

圖例及辭彙

地圖部份

行政區域圖

地形圖

氣候圖

地質圖

土壤圖

林型及土地利用圖

交通圖

人口密度圖

水利建設圖

礦藏分布圖

工業分布圖

農漁牧圖

教育概況圖

名勝古蹟圖

臺北市圖

高雄市圖

臺北縣、桃園縣圖

新竹縣、苗栗縣圖

二二 一九 一七 一五 一四 一三 一二 一一 一〇 九 八 七 六 五 四 三 二 一



臺中縣圖	二二
南投縣圖	二五
彰化縣、雲林縣圖	二七
嘉義縣、臺南縣圖	二九
高雄縣圖	三一
屏東縣圖	三三
臺東縣圖	三五
花蓮縣圖	三七
宜蘭縣圖	三九
澎湖縣圖	四〇
基隆市圖	四一
臺中市圖	四三
臺南市圖	四五
臺北市街道圖	四七
高雄市街道圖	四九
臺中市街道圖	五一
基隆市街道圖	五三
臺南市街道圖	五四
縣治市鎮圖(一) (板橋市、桃園市、新竹市、苗栗鎮)	五五
縣治市鎮圖(二) (豐原市、彰化市、南投鎮、斗六鎮)	五六
縣治市鎮圖(三) (嘉義市、新營鎮、鳳山市、屏東市)	五七
縣治市鎮圖(四) (臺東市、花蓮市、宜蘭市、馬公鎮)	五八
十項建設圖	五九
說明部份	
臺灣海峽圖	



TAIPEI & TAOYUAN	19
HSINCHU & MIAOLI	21
TAICHUNG	23
NANTOU	25
CHANGHUA & YUNLIN	27
CHIA-I & TAINAN	29
KAOHSIUNG	31
PINGTUNG	33
TAITUNG	35
HUALIEN	37
I-LAN	39
PENGHU	40
CHILUNG CITY	41
TAICHUNG CITY	43
TAINAN CITY	45
TAIPEI MUNICIPALITY CENTER	47
KAOHSIUNG MUNICIPALITY CENTER	49
TAICHUNG CITY CENTER	51
CHILUNG CITY CENTER	53
TAINAN CITY CENTER	54
HSIEN SEATS	55
TEN CONSTRUCTIONS	59
TAIWAN STRAIT	

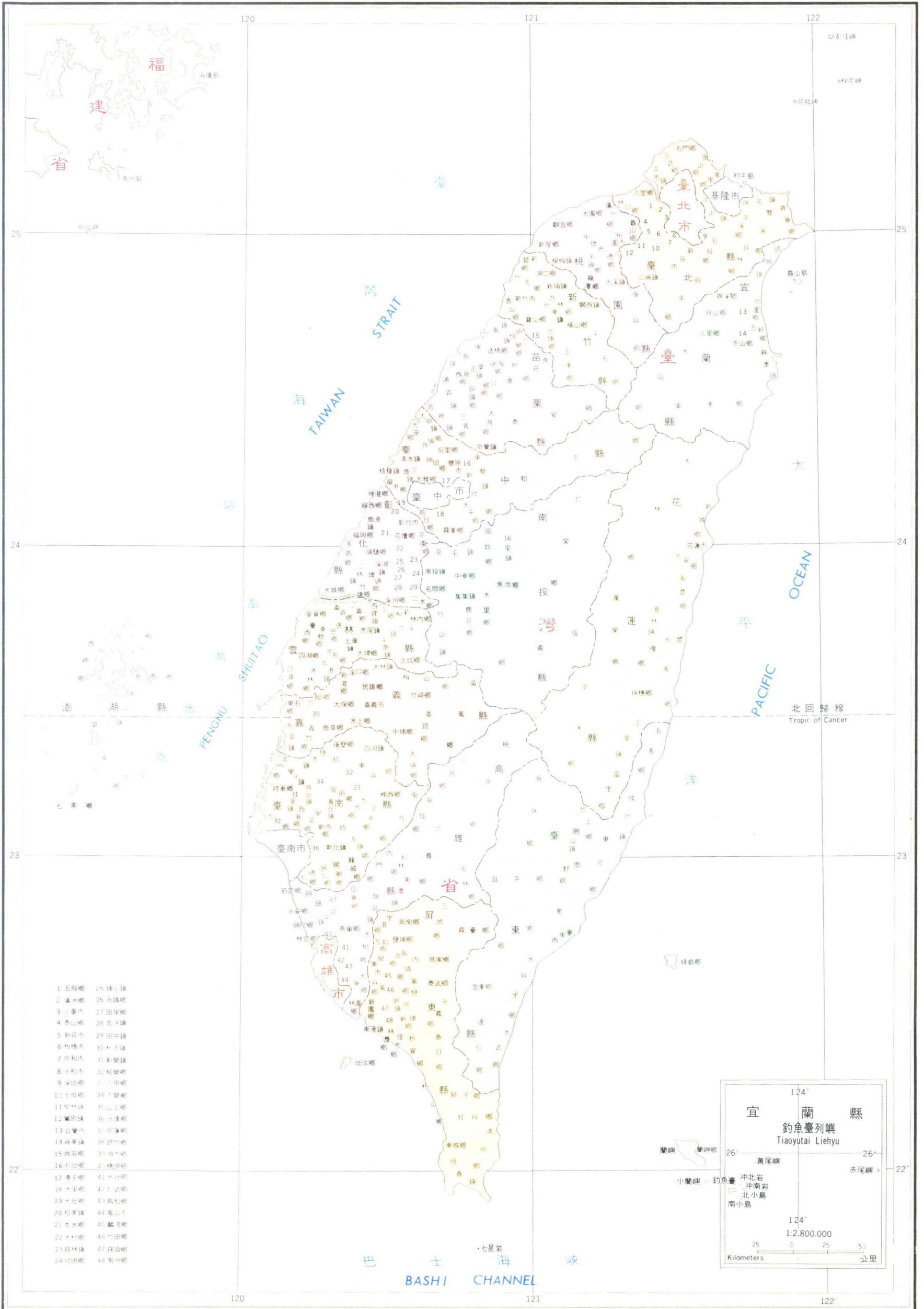


TAIWAN ATLAS  
REPUBLIC OF CHINA  
CONTENTS

THE WORLD	
REPUBLIC OF CHINA	
LEGEND & GLOSSARY	
ADMINISTRATIVE DISTRICTS	1
TOPOGRAPHY	2
CLIMATE	3
GEOLOGY	4
SOIL GROUPS	5
FOREST & LAND USE	6
COMMUNICATION	7
POPULATION DENSITY	8
WATER CONSERVANCY CONSTRUCTION	9
MINERAL DEPOSITS	10
INDUSTRIAL DISTRIBUTION	11
AGRICULTURE,FISHERY & LIVESTOCK	12
EDUCATION	13
SCENIC & HISTORICAL SPOTS	14
TAIPEI MUNICIPALITY	15
KAOHSIUNG MUNICIPALITY	17



# 行政區域圖 ADMINISTRATIVE DISTRICTS




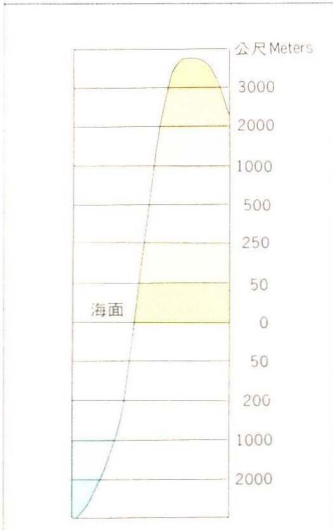
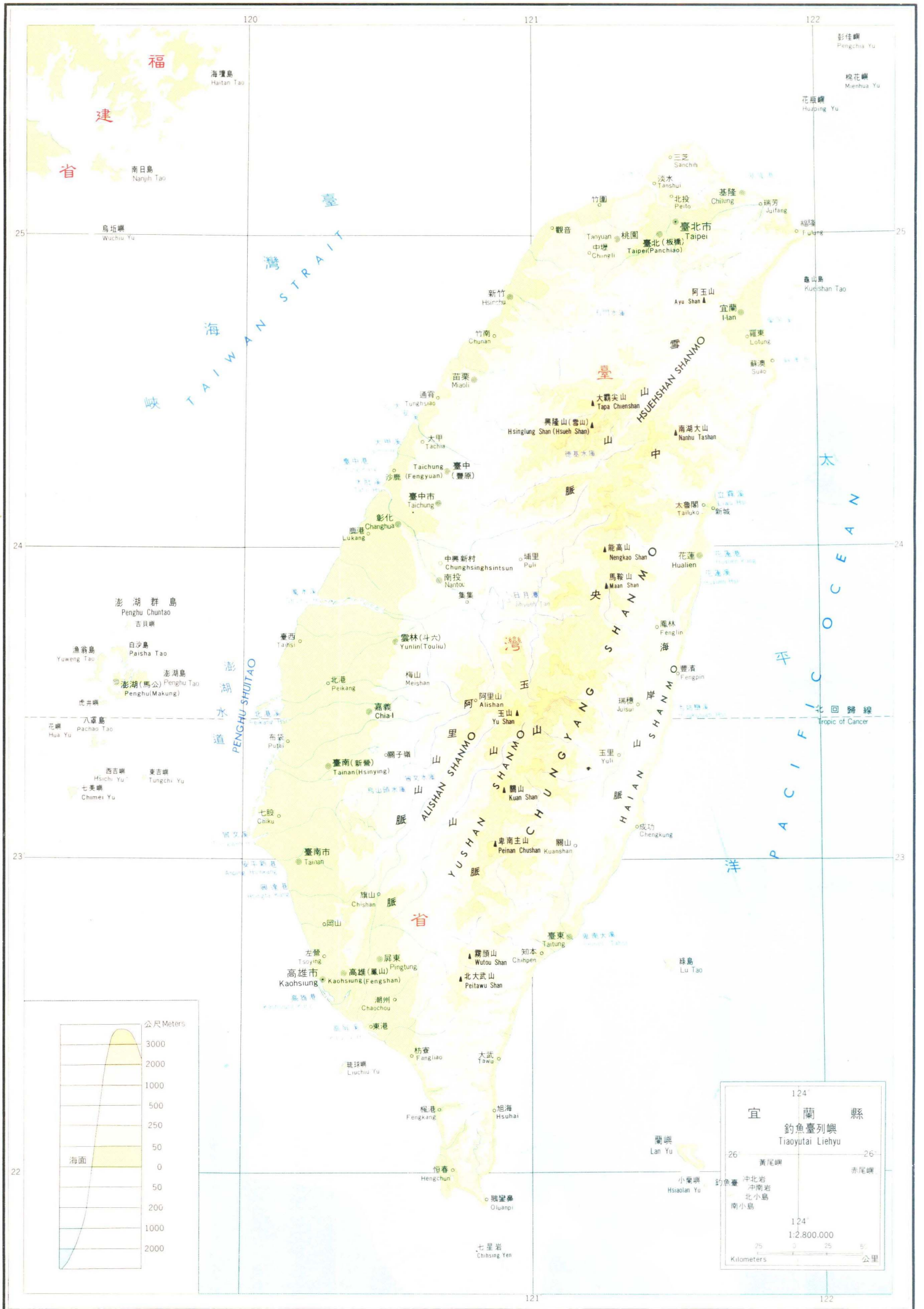
- 1 五股鄉
- 2 蘆洲鄉
- 3 三重市
- 4 泰山鄉
- 5 新莊市
- 6 板橋市
- 7 中和市
- 8 永和市
- 9 景美鄉
- 10 土城鄉
- 11 林口鄉
- 12 鶯歌鎮
- 13 宜蘭市
- 14 羅東鎮
- 15 蘇澳鄉
- 16 石門鄉
- 17 壽卡鄉
- 18 大里鄉
- 19 大肚鄉
- 20 和美鎮
- 21 赤水鄉
- 22 大林鄉
- 23 麟蹄鎮
- 24 社頭鄉
- 25 埔心鎮
- 26 永靖鄉
- 27 田尾鄉
- 28 北斗鎮
- 29 田中鎮
- 30 斗子鎮
- 31 新營鎮
- 32 柳營鄉
- 33 六甲鄉
- 34 下營鄉
- 35 山上鄉
- 36 永康鄉
- 37 阿港鄉
- 38 路竹鄉
- 39 旗山鄉
- 40 橋頭鄉
- 41 大村鄉
- 42 仁武鄉
- 43 鳥松鄉
- 44 鳳山鄉
- 45 麟寮鄉
- 46 竹田鄉
- 47 溪頂鄉
- 48 高樹鄉





# 地形圖 TOPOGRAPHY

二 地形圖



2