

GUANGDONG  
SHENG  
JIAOTONG  
DITUCE

广东省交通地图册



广东省地图出版社

# 广东省交通地图册

广东省地图出版社编制

广东省地图出版社

## 广东省交通地图册

广东省地图出版社编制、出版、发行

---

广东省地图出版社彩印厂印刷

开本 787×1092 1/32 8 印张

1993 年 5 月第 1 版

1993 年 5 月第 1 次印刷

印数：1—50000

I S B N 7—80522—163—4 / K · 229

粤新登字：440 号

定价：12.80 元

本图册行政区划资料截止 1992 年 6 月底

责任编辑	胡安宇	刘业华
编 辑	吴汉民	
制印工艺	张少平	黄锦平
封面设计	池少伟	

## 前 言

《广东省交通地图册》是一本普及型实用专题地图册，是适应广东省改革开放的经济发展变化和广大群众对交通信息的需要而编辑的，它较全面系统地反映了广东城乡交通建设现状，可供司乘人员、交通规划部门和出差旅游者参考。

图册内容分为总图、城区交通图、市县交通图三部分。总图选取了广东省交通干线、珠江三角洲航道、省地形、省气候等。

城区交通图是以最近几年我社出版的旅游图作为基本资料编辑的，共20幅，反映市内公共汽车线路、站点、售票处、车站、码头、停车场、加油站、立交桥、商业网点和旅游点，并介绍了各市对外联系的火车、轮船或飞机的车（班）次信息。

市县交通图详细反映各区站间的里程，道路等级及性质，国道及其编号，大中型桥梁，渡口、山隘、隧道、铁路、港口、机场、游览点等。


















本图册采用最新行政区划资料（截止于1992年6月）。广东省的公路和桥梁资料，文物资料，得到了广东省公路管理局、广东省民政厅、广东省航道局等单位的热情支持。江西省测绘局制印大队承担了图册的清绘工作，付出了辛勤的劳动。在此一并致谢！



















广东省地图出版社

一九九二年八月

# 图例 LEGEND

## 总图、市县图

省会		Capital Seat
市		Municipal Seat
县		County Seat
乡镇		Town
村		Village
林场、农场		Forest Zone; Farm
高速公路		Expressway
建筑中高速公路		Expressway under Construction
国家级公路及其编号		National Highway and Number
省级公路		Provincial Highway
县级公路		County Highway
乡级公路		Road
公路里程及截点		Distances between Two spots
铁路及其车站 (虚线为规划中)		Railway and Station (Dotted line show the Projected Railway)
电气化铁路		Audio-visual Railway
复线铁路		Plural Railway
窄轨铁路		Narrow Gauge Railway

大中型桥梁	
渡口	
山峰	
山口、关隘	
隧道	
航行线	
水库	
水电站	
拦水坝	
渠道及其渡槽	
游览点	
邻区页码	
省界	
市界	
县界	
地区界	
城区	
公园、绿地	

Bridge	主要商业街		Business Streets
Ferrier	公共汽车线路 及车站点		Bus-line with stops
Peak	汽车站		Bus Station
Pass	加油站		Filling Station
Tunnel	停车场		Parking lot
Shipping Route	码头		Wharf
Reservoir	机场		Airport
Hydro-electric Station	邮局		Post Office
Lock	塔		Pagoda
Irrigation Canal; Water Trough	电视塔		Television Tower
Tourist site with Service facilities	纪念碑		Memorial Monument
Neighbour Zone Number	商店		Store
Provincial Boundary	学校		School
Boundary of City	医院		Hospital
Boundary of County	党政机关		Party or Government office
Regional Boundary	影剧院		Cinema/Theatre
	酒店		Resterant
Park; Afforested Area	宾馆、大厦		Hotel; Building

# 目 录

前言

图例

1. 广东省干线公路交通  
附县市邮政编码  
公路客运收费桥梁
2. 珠江三角洲航道
3. 广东省地势
4. 广东省气候
5. 广州城区
6. 深圳城区
7. 珠海城区
8. 汕头城区
9. 韶关城区
10. 河源城区
11. 梅州城区
12. 惠州城区
13. 汕尾城区
14. 东莞城区
15. 中山城区
16. 江门城区
17. 佛山城区
18. 阳江城区
19. 湛江城区
20. 茂名城区
21. 肇庆城区
22. 清远城区
23. 潮州城区
24. 揭阳城区
25. 广州市区
26. 花县
27. 从化县
28. 增城县
29. 番禺市
30. 深圳市、宝安县
31. 珠海市、斗门县
32. 汕头市区
33. 澄海县、南澳县
34. 潮阳县
35. 韶关市区
36. 仁化县
37. 南雄县
38. 始兴县
39. 翁源县
40. 新丰县
41. 曲江县
42. 乳源瑶族自治县
43. 乐昌县
44. 河源市区
45. 和平县
46. 龙川县
47. 紫金县
48. 连平县
49. 梅州市区
50. 梅县
51. 蕉岭县
52. 大埔县
53. 丰顺县
54. 五华县
55. 兴宁县
56. 平远县
57. 惠州市区
58. 惠东县
59. 惠阳县
60. 博罗县
61. 龙门县
62. 汕尾市区
63. 海丰县
64. 陆河县
65. 陆丰县
66. 东莞市
67. 中山市
68. 江门市区
69. 新会县
70. 台山市
71. 开平县
72. 恩平县



73. 鹤山县

74. 佛山市区

75. 南海县

76. 顺德市

77. 高明县

78. 三水县

79. 阳江市区

80. 阳东县

81. 阳西县

82. 阳春县

83. 湛江市区

84. 吴川县

85. 徐闻县

86. 海康县

87. 遂溪县

88. 廉江县

89. 茂名市区

90. 高州县

91. 信宜县

92. 电白县

93. 化州县

94. 肇庆市区

95. 高要县

96. 广宁县

97. 四会县

98. 新兴县

99. 罗定县

100. 云浮县

101. 德庆县

102. 郁南县

103. 封开县

104. 怀集县

105. 清远市区、清新县

106. 英德县

107. 佛冈县

108. 连山壮族瑶族自治县

109. 连南瑶族自治县

110. 连县

111. 阳山县

112. 潮州市区

113. 饶平县

114. 潮安县

115. 揭阳市区

116. 揭东县

117. 惠来县

118. 普宁县

119. 揭西县

#### 附录

120. 广州站发往全国各地旅客列车拓扑图

121. 广州航班飞往到达城市  
名称及所需时间雷达图

# 广东省干线公路交通

附县市邮政编码

1:350000



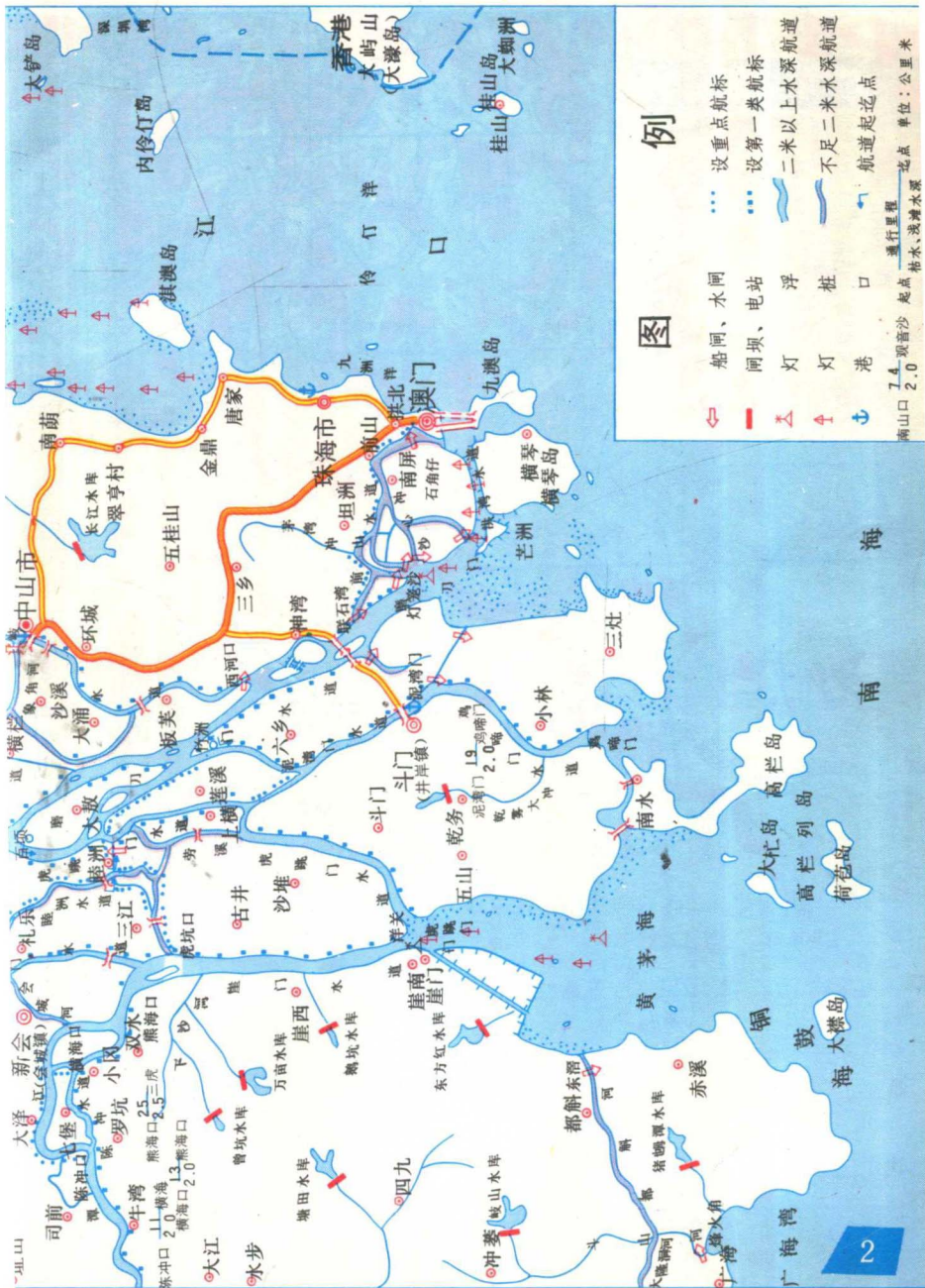


## 广东省公路客运收费桥梁

广州大桥 惠州东江大桥 潮州韩江大桥 澄海外砂大桥  
 增城新塘大桥 东莞中堂大桥 东莞万江大桥 番禺洛溪大桥  
 顺德任教大桥 顺德容奇大桥 中山东风大桥 中山一  
 斗门神湾西江大桥 江门—中山外海大桥 佛山龙江大桥  
 佛山—鹤山九江大桥 开平水口大桥 开平长沙大桥 湛江  
 江官渡大桥 四会北江大桥 肇庆西江大桥 清远北江大桥

图例  
 510000  
 建筑中的铁路  
 邮政编码

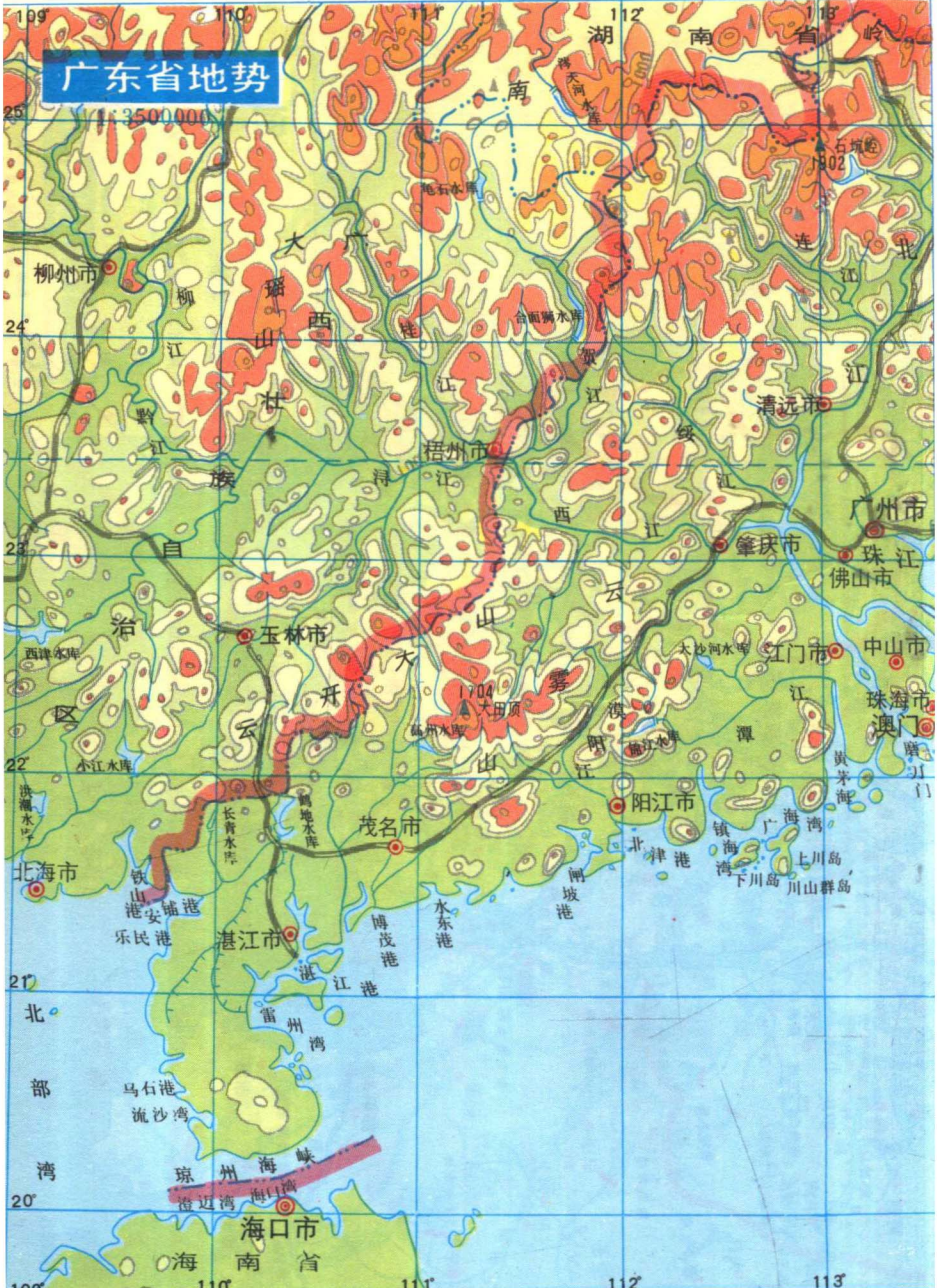






# 广东省地势

1:350000





# 广东省气候

1:5300000

# 广东省年降水量



降水年内分配：大陆中北部以5月、8月最多；大陆中南部为6月、8月最多；粤东以6月最多。最少时期为11月、12月、1月。

七洲列岛

北海市

临高

琼州海峡

海口

琼州

徐闻

湛江

湛江港

湛江

湛江

湛江

湛江

湛江

湛江

湛江

湛江

湛江

湛江

湛江

湛江

湛江

湛江

湛江

湛江

湛江

湛江

湛江

湛江

湛江

湛江

湛江

湛江

湛江

湛江

湛江

湛江

湛江

湛江

湛江

湛江

湛江

湛江

湛江

湛江

湛江

湛江

湛江

湛江

湛江

湛江

湛江

湛江

湛江

湛江

湛江

湛江

湛江

湛江

湛江

湛江

湛江

湛江

湛江

湛江

湛江

湛江

湛江

湛江

湛江

湛江

湛江

湛江

湛江

湛江

湛江

湛江

湛江

湛江

湛江

湛江

湛江

湛江

湛江

湛江

湛江

湛江

湛江

湛江

湛江

湛江

湛江

湛江

湛江

湛江

湛江

湛江

湛江

湛江

湛江

湛江

湛江

湛江

湛江

湛江

湛江

湛江

湛江

湛江

湛江

湛江

湛江

湛江

湛江

湛江

湛江

湛江

湛江

湛江

湛江

湛江

湛江

湛江

湛江

湛江

湛江

湛江

湛江

湛江

湛江

湛江

湛江

湛江

湛江

湛江

湛江

湛江

湛江

湛江

湛江

湛江

湛江

湛江

湛江

湛江

湛江

湛江

湛江

湛江

湛江

湛江

湛江

湛江

湛江

湛江

湛江

湛江

湛江

湛江

湛江

湛江

湛江

湛江

湛江

湛江

湛江

湛江

湛江

湛江

湛江

湛江

湛江

湛江

湛江

湛江

湛江

湛江

湛江

湛江

湛江

湛江

湛江

湛江

湛江

湛江

湛江

湛江

湛江

湛江

湛江

湛江

湛江

湛江

湛江

湛江

湛江

湛江

湛江

湛江

湛江

湛江

湛江

湛江

湛江

湛江

湛江

湛江

湛江

湛江

湛江

湛江

湛江

湛江

湛江

湛江

湛江

湛江

湛江

湛江

湛江

湛江

湛江

湛江

湛江

湛江

湛江

湛江

湛江

湛江

湛江

湛江

湛江

湛江

湛江

湛江

湛江

湛江

湛江

湛江

湛江

湛江

湛江

湛江

湛江

湛江

湛江

湛江

湛江

湛江

湛江

湛江

湛江

湛江

湛江

湛江

湛江

湛江

湛江

湛江

湛江

湛江

湛江

湛江

湛江

湛江

湛江

湛江

湛江

湛江

湛江

湛江

湛江

湛江

湛江

湛江

湛江

湛江

湛江

湛江

湛江

湛江

湛江

湛江

湛江

湛江

湛江

湛江

湛江

湛江

湛江

湛江

湛江

湛江

湛江

湛江

湛江

湛江

湛江

湛江

湛江

湛江



