

看地图 读历史

THE ROUTLEDGE ATLAS OF
BRITISH HISTORY

英国历史地图

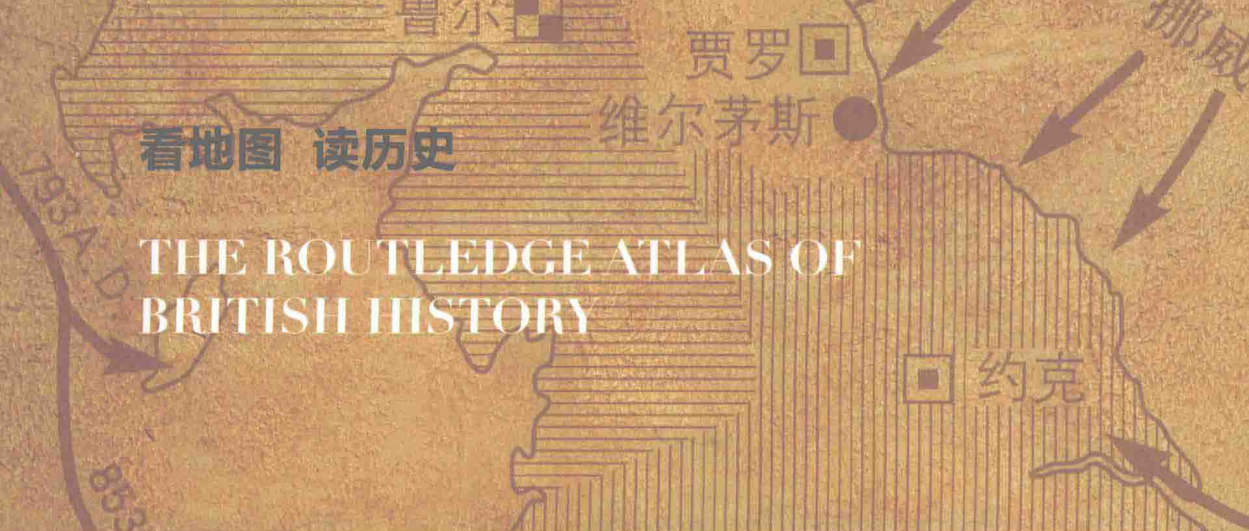
[英] 马丁·吉尔伯特 / 著

王玉茵 / 译



中国青年出版社

Routledge
Taylor & Francis Group



看地图 读历史

英国历史地图

THE ROUTLEDGE ATLAS OF
BRITISH HISTORY

[英] 马丁·吉尔伯特 / 著
王玉茵 / 译

中国青年出版社

 Routledge
Taylor & Francis Group

(京)新登字 083 号

图书在版编目(CIP)数据

英国历史地图/(英)吉尔伯特著;王玉菡译. —2 版.—北京:中国青年出版社,2012. 6

(看地图 读历史)

ISBN 978-7-5153-0730-5

I. 英... II. ①吉... ②王... III. 历史地图—英国—地图集 IV. K995. 616

中国版本图书馆 CIP 数据核字 (2012) 第 082525 号

北京市版权局著作权合同登记: 01—2010—5059

审图号: GS (2012) 11 号

THE ROUTLEDGE ATLAS OF BRITISH HISTORY

Copyright © 1968, 1993, 2003, 2007 Martin Gilbert

Simplified Chinese Translation Copyright © 2009, 2012 by China Youth Press

All Rights Reserved. Authorized translation from the English language edition published by Routledge, a member of Taylor & Francis Group.

Copies of this book sold without a Taylor & Francis sticker on the cover are unauthorized and illegal.

责任编辑: 王钦仁

封面设计: 瞿中华

地图制图: 叶泰棋 邱宝锁 梁晓妮 向娟

*

中国青年出版社出版发行

社址:北京东四 12 条 21 号 邮政编码:100708

网址:www.cyp.com.cn

编辑部电话:(010) 57350507 门市部电话:(010) 57350370

三河市华润印刷有限公司印刷 新华书店经销

*

720×1000 1/16 12.75 印张 194 千字

2012 年 6 月北京第 2 版 2012 年 6 月河北第 1 次印刷

印数:1—6000 册 定价:35.00 元

本图书如有印装质量问题,请凭购书发票与质检部联系调换

联系电话:(010)57350337

前 言

这本地图集旨在为英国历史提供一个视觉展示。我在最广泛的意义上使用“英国(British)”这个词：当提及英格兰、苏格兰、爱尔兰、不断变化的海外领地、英国参与的战争和签订的条约、和平时期的结盟、工业和贸易的发展，以及其中五幅地图里的饥饿和瘟疫的时候，这个词囊括了这一切。

不列颠群岛的历史构成了本书的中心主题。我运用地图来展示英国的经济、社会、政治以及领土和军事问题。我希望这本地图集能帮助人们认识到：英国的历史不仅仅是黑斯廷斯战役、克雷西战役、布伦海姆战役、滑铁卢之战、帕斯尚达尔战役和敦刻尔克撤退，我将这些光辉时刻置于更为宽广且同样重要的背景之中。

对于诺曼征服之前时期的历史地图来说，其原始信息来源常常在具体细节上有争议。因此，我根据可能性来绘制这些地图。在很多情况下，早期边境的准确信息付诸阙如。我尽量提供一幅清晰且接近事实的地图。

随着英国历史从篱笆小屋发展到木质住房，然后到钢筋混凝土住宅，历史学家能够获得的事实数量和种类也在不断增加。这一点在地图本身也有所反映。我尽量避免使地图显得复杂凌乱，但是一张地图不能满足对它的所有要求，只有读者才能辨别作者是如何成功地做到既保持地图清晰又保证信息充足的。

在此我要感谢一些历史学家和同事，他们在最初阶段耐心审查我的草图，对地图的范围和如何改进提出了一些建议。尤其要感谢 J. M. 华莱士—哈德里尔博士、罗杰·海菲尔德博士、拉尔夫·戴维斯先生、T. F. R. G. 布劳恩先生、C. C. 戴维斯博士和芭芭拉·玛拉蒙女士。还要感谢艾德里安·斯凯普先生、埃德蒙·拉纳诺先生、伊丽莎白·古尔德夫人、托尼·劳德汉姆先生和琼·凯利夫人，当地图接近完成时，他们审核了这些地图。

距本书初版，已有 25 年之久。在该书出版 1 年之内，北爱尔兰的暴力活动重新登上历史舞台：我绘制了 3 张新的相关的地图。欧共体的演化使英国更多地参与欧洲事务，此倾向在 1992 年 2 月签订《马斯特里赫特条约》和 1992 年 12 月爱丁堡峰会时达到顶峰，新地图对此也有所反映。新地图集还包括了反映福克兰群岛战争和波斯湾战争的地图，以及过去 40 年来的天灾人祸。20 世纪 90 年代的一些问题和挑战，例如收容所、慈善组织、无家

可归、失业、贸易、教育、宗教多元化、少数民族等，在新的地图里都有所反映。此外，英国的石油天然气资源，以及英国海外领地的减少，也是新地图的一个主题。全球范围内陆军和海军的减少以及新的海外责任等也录入了本地图集。

第一批 118 幅地图由亚瑟·班克斯团队和包括泰里·比克奈尔在内的制图人员绘制而成。本书的新增地图由提姆·阿斯普登和罗伯特·布拉德布鲁克绘制。在编辑地图的过程中，艾贝·艾森斯泰和凯·汤姆森给了我很大帮助。我还要感谢以下机构和个人为这一版提供了材料：白金汉宫私人秘书办公室资讯员，中央信息司英国犹太人代表委员会，建屋互助会新闻处，莱索托高级委员会，种族关系委员会，伦敦机场难民接待处，贝尔法斯特皇家北爱尔兰治安新闻处。

马丁·吉尔伯特
牛津大学默顿学院
1993 年 6 月 24 日

第四版说明

自 2002 年该地图第三版出版以来，我又绘制了 16 幅新地图，涵盖了四年的英国历史。这些地图的主题体现了那段短暂而紧张的历史时期的主要焦点。第 167 和第 168 幅地图介绍了 2005 年 7 月 7 日在伦敦发生的自杀式爆炸案。第 157 至第 160 幅地图详细介绍了英国对欧洲和其他国家的进出口情况。第 161 和第 162 幅地图集中展示了英国的海外武器销售情况，而这是英国经济的一个主要增长点。

第 163 至第 166 幅和第 169 幅地图介绍了移民和新的公民身份问题。继上一版的两幅地图后，第 171 幅地图延续了上一版的两张地图详细介绍英国政府的开支情况，该幅地图介绍的是 2005—2006 年的政府开支。第 172 幅地图展示的是 2003 年 3 月至 2006 年 5 月死于伊拉克南部的英国士兵的家乡。第 170 幅地图介绍了食品运输和碳排放情况，而这正是导致全球变暖的原因之一；图中展示的是英国餐桌上那些新鲜水果和蔬菜的千里之外的原产国，这些食物通过空运到达英国。

我要感谢以下机构和个人为新地图提供了信息：英国首相府，英国内政部，统计公报，英国国防装备出口服务局网站，反对武器贸易运动，《泰晤士报》、《星期日泰晤士报》、《每日电讯报》、《卫报》及其网站，维特罗斯超市霍

洛威路分店以及《卫报》的理查德·约翰逊。

我更要特别感谢绘图员提姆·阿斯普登。二十年来,他为我的图书和地图集绘制了多幅地图,从而让我实现早前一位老师对我的教导:“用地图展现历史。”

目 录

- 1 截至公元前 50 年不列颠岛的凯尔特人
- 2 公元前 54—公元 100 年的罗马征服时期
- 3 公元 100—400 年罗马的军事统治
- 4 罗马统治时期的民生
- 5 罗马人在英格兰南部的分布情况
- 6 公元 367—517 年罗马统治的不列颠的衰落
- 7 500—626 年早期萨克逊人的拓殖
- 8 630—829 年萨克逊王国和盎格鲁—萨克逊盟主的宗主权
- 9 700—850 年基督教教会情况
- 10 700—941 年维京人在欧洲的扩张
- 11 793—876 年挪威人和丹麦人的入侵
- 12 876—920 年英格兰的复兴
- 13 920—973 年英格兰的复兴
- 14 1000—1034 年的丹麦帝国
- 15 1000—1066 年的主教辖区和修道院
- 16 1066 年哈罗德二世战败图
- 17 1066—1072 年的诺曼征服
- 18 1066—1100 年诺曼人统治下的英格兰
- 19 1066—1087 年的诺曼统治
- 20 1068—1200 年诺曼人对威尔士的征服
- 21 1150 年的爱尔兰
- 22 1189 年的英法两国
- 23 1100—1300 年的教会情况
- 24 斯蒂芬和玛蒂尔达 1135—1148
- 25 1200—1300 年的英格兰
- 26 1200—1300 年的经济状况
- 27 1200—1400 年的伦敦
- 28 1295—1402 年的苏格兰
- 29 百年战争 1259—1368
- 30 1277—1295 年对威尔士的征服
- 31 1300—1400 年的英格兰
- 32 1333—1369 年的黑死病
- 33 1381 年的农民起义
- 34 1400—1500 年的英格兰

- 35 1400—1405 年欧文·格伦道尔起义
- 36 1405—1412 年欧文·格伦道尔战败图
- 37 1429—1453 年英格兰在法国统治的瓦解
- 38 玫瑰战争:1450 年的领土划分
- 39 玫瑰战争:1450—1485 年的城堡和战斗
- 40 1467—1696 年的英国贸易公司
- 41 1500—1535 年的威尔士
- 42 1500—1558 年的爱尔兰
- 43 1500—1530 年修道院的分布
- 44 1531—1571 年英国的宗教改革
- 45 1500—1603 年的苏格兰
- 46 1500—1600 年的英格兰
- 47 1577—1585 年德雷克和西班牙
- 48 1585—1587 年莱斯特对尼德兰革命的干涉
- 49 1588 年的无敌舰队
- 50 1553—1603 年的爱尔兰
- 51 1603—1625 年的爱尔兰
- 52 1562—1717 年的加勒比海
- 53 1607—1700 年弗吉尼亚的英国移民溯源
- 54 1620—1700 年新英格兰的英国移民溯源
- 55 1642—1713 年的新世界
- 56 1642—1643 年的内战
- 57 1644—1646 年的内战
- 58 1649—1660 年克伦威尔时期的战争和外交
- 59 1660 年的大西洋
- 60 1660 年的印度洋
- 61 三次英荷战争
- 62 1685 年蒙默思的叛乱
- 63 1688 年光荣革命
- 64 1649—1651 年的爱尔兰
- 65 1689—1691 年的爱尔兰
- 66 1715 年詹姆斯党人叛乱
- 67 1745 年詹姆斯党人叛乱
- 68 1702—1713 年西班牙王位继承战争
- 69 1713 年乌得勒支的和平
- 70 1758—1760 年英国对加拿大的征服
- 71 1763 年的大英帝国
- 72 1510—1775 年欧洲国家在印度的殖民情况

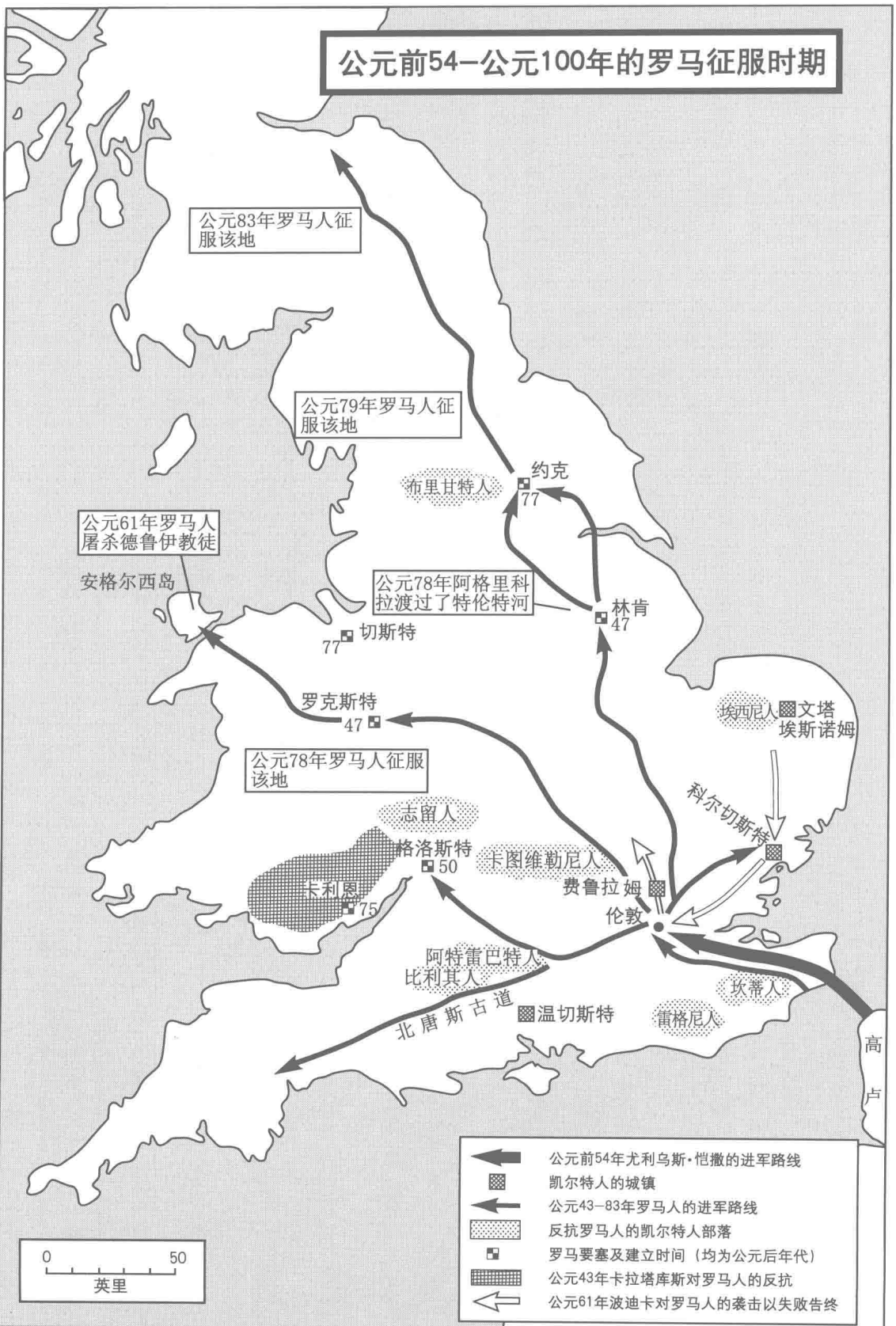
- 73 1774—1783 年北美殖民地的反抗
- 74 1700—1800 年英国的农业
- 75 1715—1815 年的英国工业
- 76 1760—1830 年的交通
- 77 1775—1858 年英国在印度势力的扩张
- 78 1793—1802 年的对法战争
- 79 1805—1812 年对拿破仑的战争
- 80 1808—1814 年的半岛战争
- 81 1812—1815 年拿破仑战败
- 82 1812—1815 年对美国的战争
- 83 1820 年的大英帝国
- 84 1832 年以前的议会代表分布情况
- 85 1832 年的议会改革
- 86 1789—1861 年的爱尔兰
- 87 1880—1882 年的爱尔兰
- 88 1819—1910 年的工人运动
- 89 1866—1919 年印度的饥荒和瘟疫
- 90 1825—1914 年的铁路
- 91 1788—1914 年英国在远东的情况
- 92 1840—1945 年的英国和中国
- 93 1876—1904 年英国和法国在非洲
- 94 1899—1902 年的布尔战争
- 95 1901 年的印度帝国
- 96 1870—1907 年英国和俄国在中亚
- 97 1910—1912 年的罢工和暴动
- 98 1914—1922 年的爱尔兰
- 99 1904—1914 年的英国外交
- 100 1914—1918 年第一次世界大战
- 101 1914—1918 年的西线
- 102 1920—1939 年的工业动乱
- 103 1920 年的大英帝国
- 104 1919—1967 年的英国和中东
- 105 1919—1947 年印度的暴力活动
- 106 1935 年的英国和阿比西尼亚
- 107 1938 年的英国和捷克斯洛伐克
- 108 1939 年的英国外交
- 109 1939—1941 年德国对英国的威胁
- 110 1942—1945 年德国战败

- 111 1941—1945 年交战中的英国和日本
- 112 1945—1965 年的英国和欧洲
- 113 1947—1968 年英国在非洲
- 114 1264—1967 年的大学创办情况
- 115 1945—1966 年的英国
- 116 1967 年的英联邦国家
- 117 1967 年殖民地和基地
- 118 1945 年以来的西太平洋
- 119 1952—1992 年的天灾人祸
- 120 女王和英联邦 1953—1992
- 121 旧敌人,新友邦:1955—1992 年的女王出访情况
- 122 1957—1993 年的英国和欧洲
- 123 1969—1993 年的北爱尔兰
- 124 1972—1992 年英国本土的恐怖主义活动
- 125 1973—1992 年伦敦的恐怖主义活动
- 126 1967 年以来北海的石油天然气资源
- 127 1968—1980 年的英国和太平洋
- 128 1985—1992 年的庇护难民情况
- 129 1991 年的少数民族状况
- 130 1982 年的福克兰群岛战争
- 131 1990—1993 年的英国、海湾战争及其后果
- 132 1977—1993 年的无家可归者
- 133 1992—1993 年为无家可归者提供的住房
- 134 1992 年的私人慈善活动和公共福利
- 135 1992—1993 年新创办的大学
- 136 1989 年英国的主要贸易伙伴
- 137 1993 年英国的海外属地
- 138 1992 年的皇家海军
- 139 1992—1993 年英国在海外的驻军
- 140 1992 年 10—12 月向单一欧洲市场转变
- 141 1990—1993 年首相的出访情况
- 142 1993 年的长期失业状况
- 143 1993 年的穆斯林、锡克教教徒、印度教教徒、犹太教徒和佛教徒
- 144 1993—1994 年的公共开支
- 145 1999—2000 年的政府开支
- 146 2000 年英国人境外(欧洲)旅行情况
- 147 2000 年英国人境外(欧洲以外)旅行情况
- 148 2000 年境外(欧洲)游客到英国旅行的情况

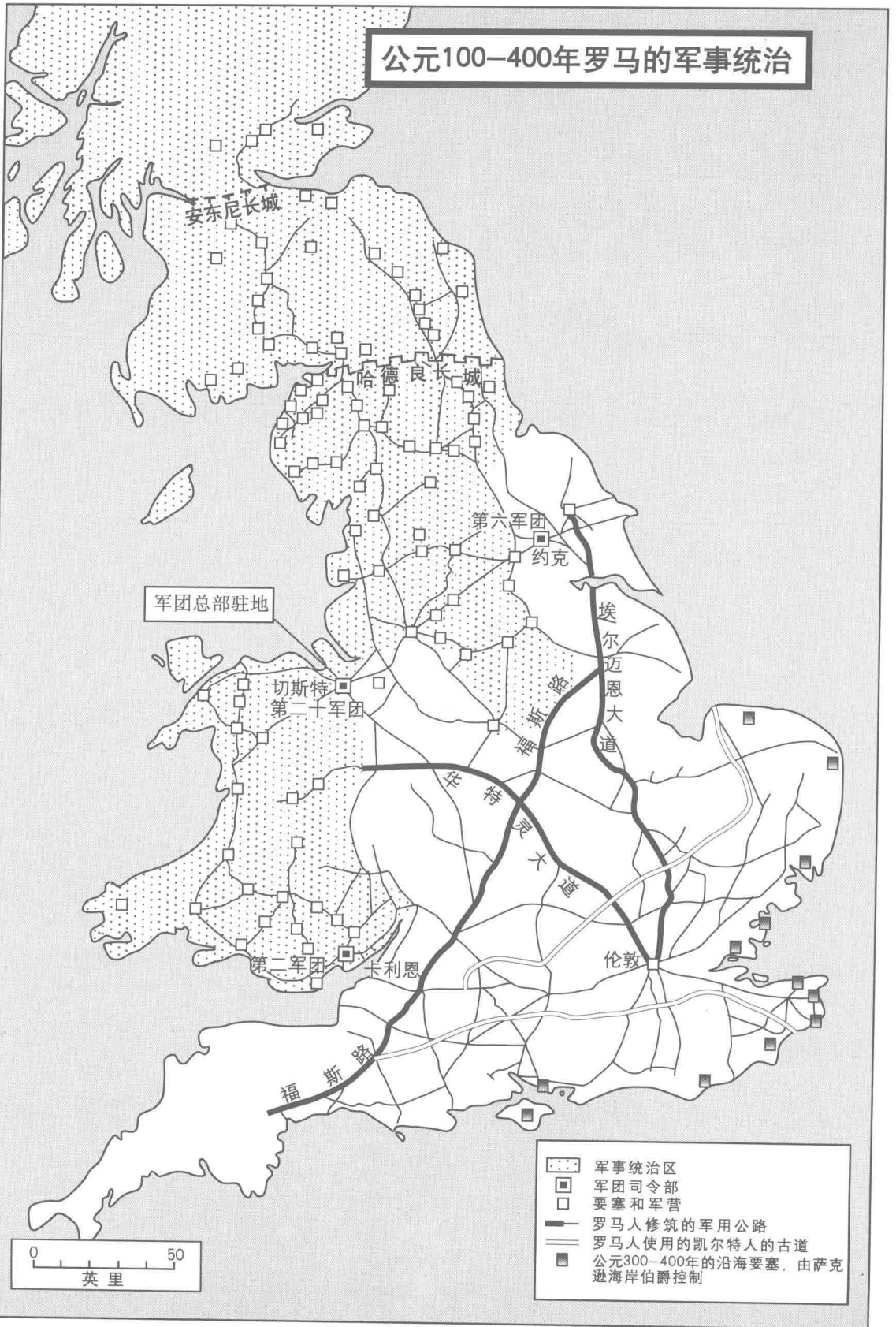
截至公元前50年不列颠岛的凯尔特人



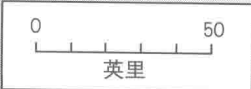
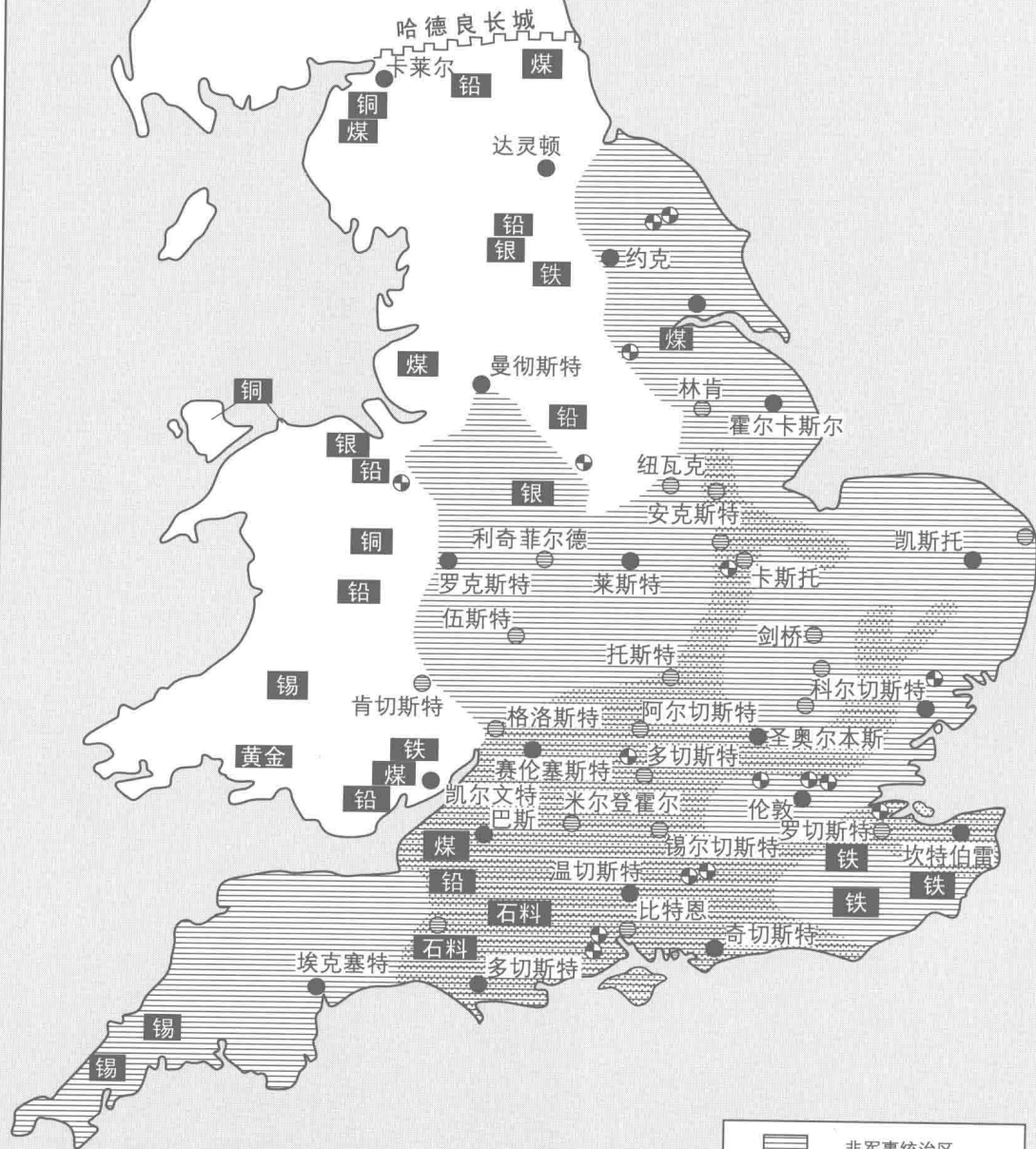
公元前54—公元100年的罗马征服时期









公元100—400年罗马的军事统治

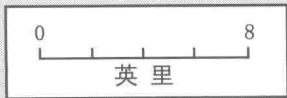
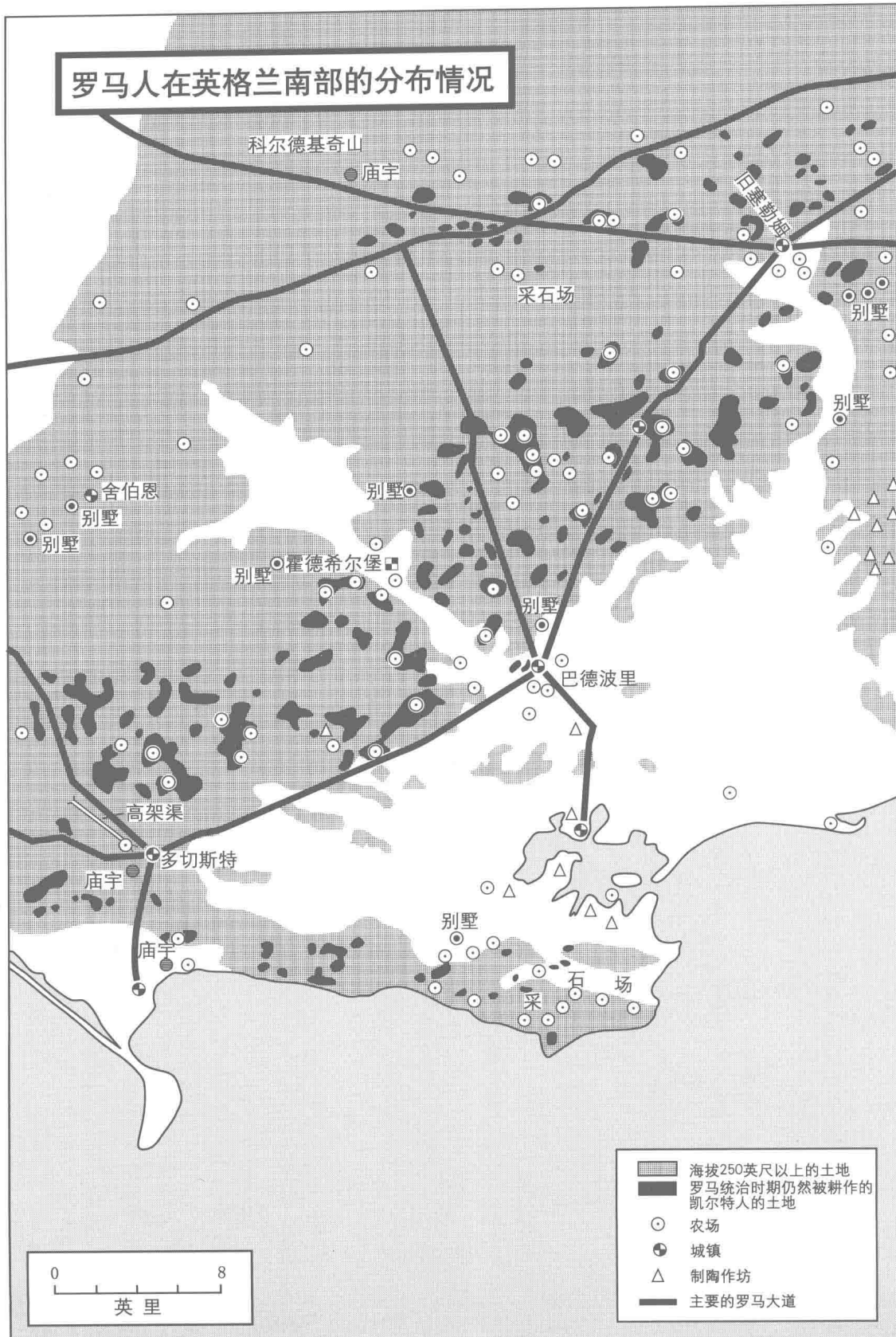


罗马统治时期的民生



-  非军事统治区
-  主要的小麦种植区
-  矿场和采石场
-  制陶作坊
-  地区首府
-  其他城镇

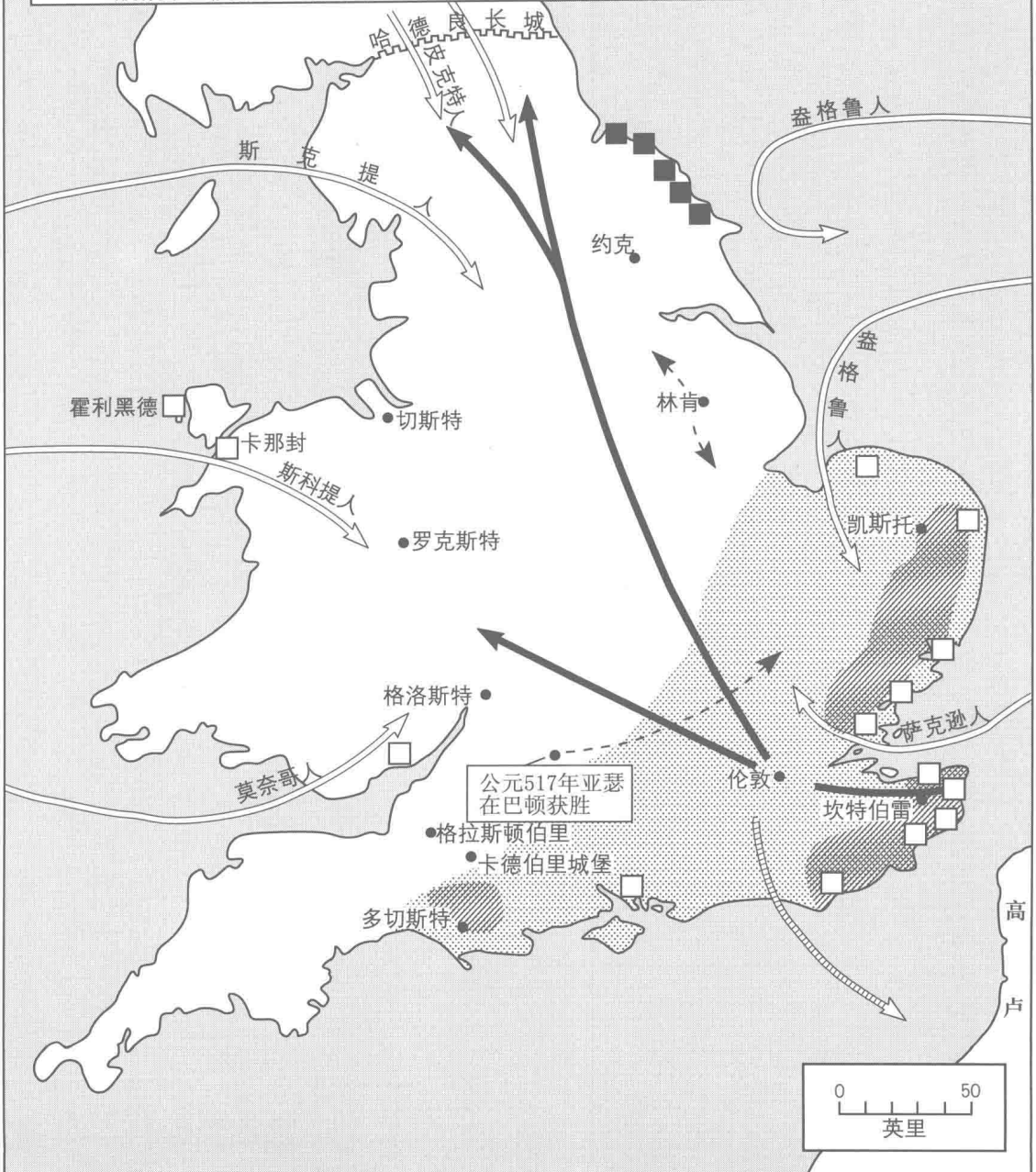
罗马人在英格兰南部的分布情况



- 海拔250英尺以上的土地
- 罗马统治时期仍然被耕作的凯尔特人的土地
- 农场
- + 城镇
- 制陶作坊
- 主要的罗马大道

公元367-517年罗马统治的不列颠的衰落

- ← 爱尔兰和丹麦对罗马统治下的不列颠的首次袭击 (始于公元367年)
- ← 公元369年狄奥多西试图恢复罗马统治的进军路线
- 狄奥多西修建的要塞
- ▨ 同盟者的种植园: 凯尔特部落定居于此, 形成了阻止萨克逊人进攻的防御性屏障
- ← 为援助在法兰西的罗马人抵抗高卢人, 罗马军队撤退的路线
- ▨ 公元417-429年可能的罗马占领区
- 沿海要塞
- ← 公元505-517年亚瑟进攻的可能的路线



500—626年早期萨克逊人的拓殖

