


China Highway Atlas

CHA
交通社·交通图



中国自驾游

加
地图手册

汇集全国各地地理片区精彩自驾游线路

推荐各省(市、区)经典自驾游线路和重点风景名胜

提供各省(市、区)最新交通旅游图和省会城市图



人民交通出版社
China Communications Press

中国自驾游

地图手册

Zhongguo Zijiayou Ditu Shouce

编著：人民交通出版社



人民交通出版社
China Communications Press

图书在版编目(CIP)数据

中国自驾游地图手册 / 人民交通出版社编著. -- 北京: 人民交通出版社, 2013.3
ISBN 978-7-114-10053-6

I. ①中… II. ①人… III. ①交通图—中国—地图集
②旅游图—中国—地图集 IV. ①F512.99-64②K992.9

中国版本图书馆CIP数据核字(2012)第204477号

审图号: GS(2012)1509号

书 名: 中国自驾游地图手册
编 著: 人民交通出版社
策划编辑: 毛 鹏
责任编辑: 徐 菲
出版发行: 人民交通出版社
地 址: (100011) 北京市朝阳区安定门外外馆斜街3号
网 址: <http://www.ccpres.com.cn>
销售电话: (010) 85285988, 85285997
经 销: 各地新华书店
印 刷: 北京市凯鑫彩色印刷有限公司
开 本: 880×1230 1/16
印 张: 14.5
印 次: 2013年3月 第1版 第1次印刷
书 号: ISBN 978-7-114-10053-6
定 价: 46.00元

(有印刷、装订质量问题的图书由本社负责调换)

本图集上中国国界线系按照中国地图出版社1989年出版的1:400万《中华人民共和国地形图》绘制

壮丽山河

中国最美的地方

摘自《中国国家地理》2005年第10期



中国最美的10大名山

南迦巴瓦：云中的天堂
贡嘎：风停止了脚步
珠穆朗玛：心灵的守望
梅里：雪神的仪仗队
黄山：上帝的盆景
稻城三神山：香格里拉的地标
乔戈里：遥远的秘境
冈仁波齐：众神的居所
泰山：华夏的图腾
峨眉山：从盆地升向天庭

中国最美的5大湖

青海湖：陆心之海
喀纳斯湖：上帝的调色板
纳木错：与神耳语的地方
长白山天池：盛怒之后的平静
风雅西湖

中国最美的5大沙漠

巴丹吉林沙漠腹地：上帝画下的曲线
塔克拉玛干沙漠腹地：大地的天体营
古尔班通古特沙漠腹地：大漠的血脉
鸣沙山、月牙泉：千年的守望
沙坡头：曳住流沙的脚步

中国最美的3大雅丹

乌尔禾：风受坎坷不喜平
白龙堆：群龙聚首天涯
三垅沙：戈壁的舰队



南迦巴瓦/摄影：于怀



喀纳斯月亮湾/摄影：于怀



沙坡头/摄影：于怀



沙坡头/摄影：于怀



德天瀑布/摄影：于怀



婺源晓起/摄影：于怀



蜀南竹海/摄影：于怀

中国最美的6大草原

呼伦贝尔东部草原
伊犁草原
锡林郭勒草原
川西高寒草原
那曲高寒草原
祁连山草原

中国最美的7大丹霞

丹霞山：中国的红石公园
武夷山：碧水丹山甲东南
大金湖：水上丹霞奇观
龙虎山：炼丹之处红崖显
资江—八角寨—崀山丹霞地貌：青峰赤壁丹霞魂
张掖丹霞地貌：宫殿式丹霞天地造
赤水丹霞地貌：银瀑飞泻映丹崖

中国最美的10大海岛

西沙群岛：珊瑚为国土增色
涠洲岛：水火雕出的作品
南沙群岛：珊瑚为中国铸就的界碑
澎湖列岛：人文与自然交相辉映
南麂鸟：神奇的海上生物园
庙岛列岛：海上有仙山
普陀山岛：海天出佛国
大嵛山岛：山、湖、草、海在此浓缩
林进屿、南碇岛：古火山地貌珍品的遗存
海陵岛：南中国海边的银滩

中国最美的5大城区

厦门鼓浪屿：听罢琴声听涛声
苏州老城：现代化包围的古老
澳门历史城区：西方文化由此登陆
青岛八大关：殖民者留下的风情
北京什刹海地区：紧临中南海的时尚

中国最美的10大峡谷

雅鲁藏布大峡谷
金沙江虎跳峡
长江三峡
怒江大峡谷
澜沧江梅里大峡谷
太鲁阁大峡谷
黄河晋陕大峡谷
大渡河金口大峡谷
太行山大峡谷
天山库车大峡谷



水府龙宫/摄影：于怀



呼伦贝尔金帐汗草原/摄影：于怀

中国最美的6大旅游洞穴

梦幻织金洞
多彩芙蓉洞
全能黄龙洞
震撼腾龙洞
本色雪玉洞
九曲本溪水洞

中国最美的5大峰林

桂林阳朔：山水相依的画廊
武陵源：失落深山的丹青
万峰林：高原上的心跳
三清山：西太平洋边缘最美丽的花岗岩
罗平峰林：金色的花园

中国最美的6大沼泽湿地

若尔盖：高原碧宝
巴音布鲁克：天山雪水创造的奇迹
三江平原湿地：残存的壮美
黄河三角洲湿地：沧海桑田进行时
优雅鹤乡扎龙湿地
“红地毯”辽河三角洲湿地

中国最美的6大乡村古镇

丹巴藏寨：空谷有佳人
哈尼村落：万千明镜映炊烟
图瓦村：所谓伊人 在水一方
黎平肇兴侗寨：白云深处有人家
婺源：最爱村头油菜花
丽江大研镇：琵琶弦上说相思

目录

Contents

中国自驾游地图手册

序图

- 1 图例
- 2~3 中国政区
- 4~5 中国风景名胜
- 6~7 国家高速公路网

全国经典自驾游线路

华北地区

- 8~9 自驾游线路
- 10~11 交通旅游图

东北地区

- 12~13 自驾游线路
- 14~15 交通旅游图

华东地区

- 16~17 自驾游线路
- 18~19 交通旅游图

华中地区

- 20~21 自驾游线路
- 22~23 交通旅游图

华南地区

- 24~25 自驾游线路
- 26~27 交通旅游图

西南地区

- 28~29 自驾游线路
- 30~31 交通旅游图

西北地区

- 32~33 自驾游线路
- 34~35 交通旅游图



分省地图与自驾游线路

36~41 北京市

- 36~38 自驾游资讯
- 39 北京市城区图
- 40~41 北京市交通旅游图



42~47 天津市

- 42~44 自驾游资讯
- 45 天津市城区图
- 46~47 天津市交通旅游图

48~53 河北省

- 48~50 自驾游资讯

- 51 石家庄市城区图
- 52~53 河北省交通旅游图

54~59 山西省

- 54~56 自驾游资讯
- 57 太原市城区图
- 58~59 山西省交通旅游图

60~65 内蒙古自治区

- 60~62 自驾游资讯
- 63 呼和浩特市城区图
- 64~65 内蒙古自治区交通旅游图

66~71 辽宁省

- 66~68 自驾游资讯
- 69 沈阳市城区图
- 70~71 辽宁省交通旅游图

72~77 吉林省

- 72~74 自驾游资讯
- 75 长春市城区图
- 76~77 吉林省交通旅游图

78~83 黑龙江省

- 78~80 自驾游资讯
- 81 哈尔滨市城区图
- 82~83 黑龙江省交通旅游图

84~89 上海市

- 84~86 自驾游资讯
- 87 上海市城区图
- 88~89 上海市交通旅游图

90~95 江苏省

- 90~92 自驾游资讯
- 93 南京市城区图
- 94~95 江苏省交通旅游图

96~101 浙江省

- 96~98 自驾游资讯
- 99 杭州市城区图
- 100~101 浙江省交通旅游图

102~107 安徽省

- 102~104 自驾游资讯
- 105 合肥市城区图
- 106~107 安徽省交通旅游图

108~113 福建省

- 108~110 自驾游资讯
- 111 福州市城区图
- 112~113 福建省交通旅游图

114~119 江西省

- 114~116 自驾游资讯
- 117 南昌市城区图
- 118~119 江西省交通旅游图

120~125 山东省

- 120~122 自驾游资讯
- 123 济南市城区图
- 124~125 山东省交通旅游图

126~131 河南省

- 126~128 自驾游资讯
- 129 郑州市城区图
- 130~131 河南省交通旅游图

132~137 湖北省


- 132~134 自驾游资讯
- 135 武汉市城区图
- 136~137 湖北省交通旅游图

138~143 湖南省

- 138~140 自驾游资讯
- 141 长沙市城区图
- 142~143 湖南省交通旅游图

144~149 广东省

- 144~146 自驾游资讯
- 147 广州市城区图
- 148~149 广东省交通旅游图



目录

Contents

中国自驾游地图手册

150~155 广西壮族自治区

- 150~152 自驾游资讯
- 153 南宁市城区图
- 154~155 广西壮族自治区交通旅游图

156~161 海南省

- 156~158 自驾游资讯
- 159 海口市城区图
- 160~161 海南省交通旅游图

162~167 重庆市

- 162~164 自驾游资讯
- 165 重庆市城区图
- 166~167 重庆市交通旅游图

168~173 四川省

- 168~170 自驾游资讯
- 171 成都市城区图
- 172~173 四川省交通旅游图

174~179 贵州省

- 174~176 自驾游资讯
- 177 贵阳市城区图
- 178~179 贵州省交通旅游图



180~185 云南省

- 180~182 自驾游资讯
- 183 昆明市城区图
- 184~185 云南省交通旅游图

186~191 西藏自治区

- 186~188 自驾游资讯
- 189 拉萨市城区图
- 190~191 西藏自治区交通旅游图

192~197 陕西省

- 192~194 自驾游资讯
- 195 西安市城区图
- 196~197 陕西省交通旅游图



198~203 甘肃省

- 198~200 自驾游资讯
- 201 兰州市城区图
- 202~203 甘肃省交通旅游图

204~209 青海省

- 204~206 自驾游资讯
- 207 西宁市城区图
- 208~209 青海省交通旅游图

210~215 宁夏回族自治区

- 210~212 自驾游资讯
- 213 银川市城区图
- 214~215 宁夏回族自治区交通旅游图

216~221 新疆维吾尔自治区

- 216~218 自驾游资讯
- 219 乌鲁木齐市城区图
- 220~221 新疆维吾尔自治区交通旅游图

222 香港特别行政区

- 222 自驾游资讯

223 澳门特别行政区

- 223 自驾游资讯

224~225 台湾省

- 224 自驾游资讯
- 225 台湾省交通旅游图



- 226 全国省(市、区)电话区号表

图例 Legend

公路图图例

居民地

- 北京** 首都
- 昆明** 直辖市、省、自治区、特别行政区行政中心、外国首都
- 丽江** 地级市行政中心、外国主要城市
- 大理市** 地区、自治州、盟行政中心
- 永胜** 市辖区、县级市、县、自治县、旗、自治旗、特区、林区行政中心、外国一般城市
- 安峰** 乡镇、村

道路

- 国家高速公路里程桩及编号
- 在建高速公路
- 国道 国道编号
- 省道 省道编号
- 县乡道及其它公路
- 铁路
- 国家高速公路网编号及线路名
- 地方高速编号及出入口名称

水系

- 符号水库
- 河流、湖泊
- 时令河、时令湖
- 干河、泉、井
- 运河
- 沼泽 盐碱地

景点

- 八达岭长城** 世界遗产名录
- 北戴河** 国家重点风景名胜区
- 翠峰峰** 国家级自然保护区
- 东罗坝** 国家森林公园
- 十渡** 国家地质公园
- 罗文峪长城** 一般景点
- 满洲里口岸** 边界通商口岸

境界

- 国界
- 未定国界
- 地区界
- 军事分界线
- 省级界
- 未定省级界
- 地级界
- 特别行政区界

地物

- 珠穆朗玛峰** 8844.43 山峰及名称
- 昆仑山脉** 山脉名
- 长城
- 沙漠
- 自然保护区

城市图及导向图图例

- 高速公路出入口及编号
- 环城公路
- 主要过境公路
- 街区
- 城市绿地
- 铁路及车站
- 地铁站
- 高铁
- 城墙

- 国道编号
- 省道编号
- 直辖市、省、自治区、特别行政区政府驻地
- 地级市、地区、自治州、盟政府驻地
- 市辖区、县级市、县、自治县、旗、自治旗、特区、林区政府驻地
- 政府机关单位

- 区县级机关单位
- 加油站
- 汽车站
- 医院
- 机场
- 港口
- 院校
- 大厦

- 酒店
- 电视塔
- 体育场
- 138.2 象牙峰** 山峰及名称
- 红螺寺** 风景名胜区
- 历史文化遗址
- 自然景观



序图

图例

- ★ 北京 首都
- ☆ 成都 直辖市、省、自治区、特别行政区行政中心、外国首都
- 金昌 地级市行政中心、外国主要城市
- 琼州 市辖区、县级市、县、自治县、旗、自治旗、特区、林区行政中心、外国一般城市



南海诸岛 1:3330万

中国世界遗产名录

1987年12月: 1.周口店“北京人”遗址 2.敦煌莫高窟 3.泰山 4.万里长城 5.秦始皇陵及兵马俑坑 6.北京故宫 7.安徽黄山 1992年12月: 8.四川黄龙 9.湖南武陵源 10.四川九寨沟 1994年12月: 11.湖北武当山古建筑群 12.山东曲阜孔庙、孔林、孔府 13.河北承德避暑山庄及周围寺庙 14.西藏布达拉宫 1996年12月: 15.四川峨眉山—乐山大佛 16.江西庐山 1997年12月: 17.苏州古典园林 18.山西平遥古城 19.丽江古城 1998年11月: 20.苏州古典园林 21.北京颐和园 1999年12月: 22.福建武夷山 23.重庆大足石刻 2000年11月: 24.皖南古村落: 西递、宏村 25.明清皇家陵寝: 明显陵(湖北钟祥市)、清东陵(河北遵化市)、清西陵(河北易县)、辽宁盛京三陵(永陵、昭陵、福陵) 26.河南洛阳龙门石窟 27.四川青城山、都江堰 2001年12月: 28.山西大同云冈石窟 2003年7月: 29. “三江并流”自然景观 2004年7月: 30. 高句丽王城、王陵及贵族墓葬 2006年7月: 31. 澳门历史城区 2006年7月: 32. 四川大熊猫栖息地 33. 河南安阳殷墟 2007年6月: 34. 中国南方喀斯特 35. 开平碉楼与村落 2008年7月: 36. 福建土楼 37. 江西三清山风景名胜区 2009年6月: 38. 山西五台山 2010年8月: 39. 登封“天地之中”历史建筑群主要是8处11项, 周公湖景区和观星台, 少林寺建筑群三处: 塔林、初祖庵、常住院, 会善寺, 嵩阳书院, 中岳庙和东汉三阙(太室阙, 少室阙, 启母阙), 嵩岳寺塔 40. “中国丹霞”包含的6个申报点分别是福建泰宁、湖南崀山、广东丹霞山、江西龙虎山(包括龟峰)、浙江江郎山、贵州赤水 2011年6月: 24. 41. 杭州西湖文化景观



国家重点风景名胜区(208处)

- 北京市** 八达岭—十三陵 石花洞
- 天津市** 盘山
- 河北省** 承德避暑山庄及外八庙 秦皇岛北戴河 野三坡 苍岩山 峰岩寺 西柏坡—天桂山 崆山白云洞
- 山西省** 五台山 恒山 黄河壶口瀑布 北武当山 五老峰
- 内蒙古自治区** 扎兰屯
- 辽宁省** 千山 鸭绿江 金石滩 兴城海滨 大连海滨—旅顺口 凤凰山 本溪水洞 青山沟 医巫闾山
- 吉林省** 松花湖 八大部—净月潭 仙景台 防川
- 江苏省** 太湖 南京钟山 云台山 蜀岗—瘦西湖 镇江三山
- 浙江省** 杭州西湖 富春江—新安江 雁荡山 普陀山 天台山 雁荡山 楠溪江 莫干山 雪窦山 双龙 仙都 缙云山 仙居 淡江—五泄 方岩 百丈漈—飞云湖 方山—长屿洞天 天姥山
- 安徽省** 黄山 九华山 天柱山 琅琊山 齐云山 采石矶 巢湖 花山谜窟—渐江 太平湖 花亭湖
- 福建省** 武夷山 清源山 鼓浪屿—万石山 太姥山 桃源洞—明应石林 金湖 鸳鸯溪 海坛 冠豸山 鼓山 玉华洞 十八重溪 青山山 佛子山 宝山 福安白云山
- 江西省** 庐山 井冈山 三清山 龙虎山 仙女湖 三百山 梅岭—滕王阁 龟峰 高岭—瑶里 武功山 云居山—柘林湖 灵山
- 山东省** 泰山 青岛崂山 胶东半岛海滨 博山 青州
- 河南省** 嵩山 洛阳龙门 嵩山 王屋山—云台山 尧山(石人山) 林虑山 青天河 神农山 桐柏山—淮源 郑州黄河风景区

- 湖北省** 武汉东湖 武当山 大洪山 隆中 九宫山 陆水 衡山 武陵源 岳阳楼—洞庭湖 韶山 岳麓山 嵐山
- 湖南省** 猛洞河 桃花源 紫鹊界梯田—梅山龙宫 衡寿 苏仙岭—万华岩 南山 万佛山—衡山 虎形山—花瑶 东江湖 肇庆星湖 西樵山 丹霞山 白云山 惠州西湖 罗浮山 湖光岩 梧桐山
- 广东省** 肇庆星湖 西樵山 丹霞山 白云山 惠州西湖 罗浮山 湖光岩 梧桐山
- 广西壮族自治区** 桂林漓江 桂平西山 花山
- 海南省** 三亚热带海滨
- 重庆市** 长江三峡(与湖北共有) 缙云山 金佛山 四面山 芙蓉江 天坑地缝
- 四川省** 峨眉山 九寨沟—黄龙寺 青城山—都江堰 剑门蜀道 贡嘎山 蜀南竹海 西岭雪山 四姑娘山 石海湖乡 环海—螺髻山 白龙湖 光雾山—诺水河 天台山 龙门山
- 贵州省** 黄果树 织金洞 湄潭河 红枫湖 龙宫 荔波樟江 赤水风景区 马岭河 都匀斗篷山—剑江 九洞天 九洞天 黎平侗寨 紫云格凸河穿洞 平塘 榕江苗山倒水 石阡温泉群 沿河乌江山峡 瓮安江界河
- 云南省** 路南石林 大理 西双版纳 三江并流 昆明滇池 丽江—玉龙雪山 腾冲地热火山 瑞丽江—大盈江 九乡 建水 普者黑 阿庐
- 陕西省** 华山 临潼骊山—秦兵马俑 宝鸡太白山 黄帝陵 合阳洛川
- 甘肃省** 麦积山 崆峒山 鸣沙山—月牙泉
- 宁夏回族自治区** 西夏王陵
- 青海省** 青海湖
- 新疆维吾尔自治区** 天山天池 库木塔格沙漠 博斯腾湖 赛里木湖
- 西藏自治区** 雅鲁藏布 纳木错—念青唐古拉山 唐古拉山—怒江源

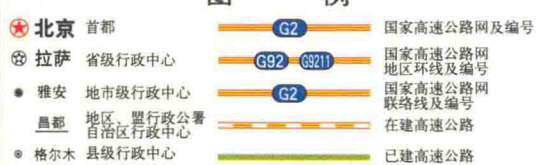


图例

- 北京 首都
- 成都 直辖市、省、自治区、特别行政区行政中心、外国首都
- 金鼎 地级市行政中心、外国主要城市
- 圆圈 市辖区、县级市、县、自治县、旗、自治旗、特区、林区行政中心、外国一般城市
- 世界自然文化遗产
- 国家重点风景名胜区
- 国家级自然保护区
- 旅游点



南海诸岛 1:3330万



国家高速公路网

7条放射线

序号	全称	简称	编号
1	北京—哈尔滨高速公路	京哈高速	G1
2	北京—上海高速公路	京沪高速	G2
3	北京—台北高速公路	京台高速	G3
4	北京—港澳高速公路	京港澳高速	G4
并行线	广州—澳门高速公路	广澳高速	G4W
5	北京—昆明高速公路	京昆高速	G5
6	北京—拉萨高速公路	京藏高速	G6
7	北京—乌鲁木齐高速公路	京新高速	G7

“5条地区环线”及联络线

序号	全称	简称	编号
1	辽中地区环线高速公路	辽中环线高速	G91
2	杭州湾地区环线高速公路	杭州湾环线高速	G92
联络线	宁波—舟山高速公路	甬舟高速	G9211
3	成渝地区环线高速公路	成渝环线高速	G93
4	珠江三角洲地区环线高速公路	珠三角环线高速	G94
联络线	东莞—佛山高速公路	东佛高速	G9411
5	海南地区环线高速公路	海南环线高速	G98



9条纵线及联络线

序号	全称	简称	编号
1	鹤岗—大连高速公路	鹤大高速	G11
联络线	鹤岗—哈尔滨高速公路	鹤哈高速	G1111
联络线	集安—双辽高速公路	集双高速	G1112
联络线	丹东—阜新高速公路	丹阜高速	G1113
2	沈阳—海口高速公路	沈海高速	G15
并行线	常熟—台州高速公路	常台高速	G15W
联络线	日照—兰考高速公路	日兰高速	G1511
联络线	宁波—金华高速公路	甬金高速	G1512
联络线	温州—丽水高速公路	温丽高速	G1513
联络线	宁德—上饶高速公路	宁上高速	G1514
3	长春—深圳高速公路	长深高速	G25
联络线	新民—鲁北高速公路	新鲁高速	G2511
联络线	阜新—锦州高速公路	阜锦高速	G2512
联络线	淮安—徐州高速公路	淮徐高速	G2513
4	济南—广州高速公路	济广高速	G35
5	大庆—广州高速公路	大广高速	G45
联络线	龙南—河源高速公路	龙河高速	G4511
6	二连浩特—广州高速公路	二广高速	G55
联络线	集宁—阿荣旗高速公路	集阿高速	G5511
联络线	晋城—新乡高速公路	晋新高速	G5512
联络线	长沙—张家界高速公路	长张高速	G5513
7	包头—茂名高速公路	包茂高速	G65
8	兰州—海口高速公路	兰海高速	G75
联络线	钦州—东兴高速公路	钦东高速	G7511
9	重庆—昆明高速公路	渝昆高速	G85
联络线	昆明—磨憨高速公路	昆磨高速	G8511

18条横线及联络线

序号	全称	简称	编号
1	绥芬河—满洲里高速公路	绥满高速	G10
联络线	哈尔滨—同江高速公路	哈同高速	G1011
2	珲春—乌兰浩特高速公路	珲乌高速	G12
联络线	吉林—黑河高速公路	吉黑高速	G1211
联络线	沈阳—吉林高速公路	沈吉高速	G1212
3	丹东—锡林浩特高速公路	丹锡高速	G16
4	荣成—乌海高速公路	荣乌高速	G18
联络线	黄骅—石家庄高速公路	黄石高速	G1811
5	青岛—银川高速公路	青银高速	G20
联络线	青岛—新河高速公路	青新高速	G2011
联络线	定边—武威高速公路	定武高速	G2012
6	青岛—兰州高速公路	青兰高速	G22
7	连云港—霍尔果斯高速公路	连霍高速	G30
联络线	柳园—格尔木高速公路	柳格高速	G3011
联络线	吐鲁番—和田及伊尔克什坦高速公路	吐和高速	G3012, G3013
联络线	奎屯—阿勒泰高速公路	奎阿高速	G3014
联络线	奎屯—塔城高速公路	奎塔高速	G3015
联络线	清水河—伊宁高速公路	清伊高速	G3016
8	南京—洛阳高速公路	宁洛高速	G36
9	上海—西安高速公路	沪陕高速	G40
联络线	扬州—溧阳高速公路	扬溧高速	G4011
10	上海—成都高速公路	沪蓉高速	G42
联络线	南京—芜湖高速公路	宁芜高速	G4211
联络线	合肥—安庆高速公路	合安高速	G4212
11	上海—重庆高速公路	沪渝高速	G50
联络线	芜湖—合肥高速公路	芜合高速	G5011
12	杭州—瑞丽高速公路	杭瑞高速	G56
联络线	大理—丽江高速公路	大理丽江高速	G5611
13	上海—昆明高速公路	沪昆高速	G60
14	福州—银川高速公路	福银高速	G70
联络线	十堰—天水高速公路	十天高速	G7011
15	泉州—南宁高速公路	泉南高速	G72
联络线	南宁—友谊关高速公路	南友高速	G7211
16	厦门—成都高速公路	厦蓉高速	G76
17	汕头—昆明高速公路	汕昆高速	G78
18	广州—昆明高速公路	广昆高速	G80
联络线	开远—河口高速公路	开河高速	G8011



序
图

北京—张家口—大同—平遥—临汾—阳泉—石家庄

推荐理由 北京有着3000余年的建城史和800多年的建都史，北京、张家口地区秦汉以来就是中国北方的军事和商业重地，世界上最著名的古代军事防御工程长城就是其历史文化的典型代表。一路行来，八达岭长城雄风犹在，鸡鸣驿古城马蹄声疾，大境门外，蒙汉人民曾开边贸互市，中都草原，行宫已无，尚有绿野繁花。山西是厚重的黄河文化代表之一，名山宝刹、石窟碑碣、文化民居构成了古今兼备、丰富多彩的人文景观。云冈石窟宝相端庄，五台山上梵音回荡，平遥古城现明清风物，祁县民居彰昨日繁华，大槐树下，祭祖堂内寻血脉，壶口岸边，飞琼碎玉撼人心。阳泉娘子关，有古之中帼驻兵守土，圣地西柏坡，有红旗指引解放中国。

第一段

北京—宣化—张家口

从北京出发沿京藏高速G6西北行至张家口，沿途著名景点有居庸关长城、八达岭长城。其间，在康庄出口下高速转行217省道，可到康西草原、野鸭湖风景区。从鸡鸣驿出口下高速，可至鸡鸣驿古城。到达张家口后，可参观大境门关口，从张家口转行张石高速可至中都草原。

第二段

张家口—宣化—大同

从张家口出发向南，沿张石高速换行宣大高速至大同。在大同沿339省道前往世界遗产云冈石窟参观。从大同沿203省道可至浑源县，游览恒山景区。

第三段

大同—忻州—太原

从大同沿二广高速向南行驶，转行五沂高速S46可至五台山风景区，沿途景点有阎锡山旧居、徐向前故居。自忻州向南继续沿二广高速G55行驶，至太原。太原著名景点有晋祠、双塔寺、汾河景区等。



晋祠

第四段

太原—祁县—平遥—介休—临汾

由太原向南沿208国道行驶，到祁县乔家堡村参观乔家大院。后可转行108国道至祁县，参观渠家大院。自祁县沿108国道向南出发可至平遥古城。之后，沿京昆高速G5向南至洪洞，沿途著名景点有灵石县王家大院、绵山风景区、太岳山国家森林公园、洪洞大槐树。自洪洞继续沿国道108继续向南达到临汾，转行国道309至壶口镇，参观壶口瀑布。



王家大院

第五段

临汾—长治—阳泉—石家庄

自临汾市区向东北方向行驶，上国道309至长治市。在长治可参观壶关峡谷、老顶山森林公园。自长治向北沿国道207行驶，至阳泉市，沿途可参观黄崖洞、龙泉森林公园、大寨。在阳泉沿省道315至娘子关景点游玩。从娘子关上高速G20，向西行驶至石家庄，沿途景点有苍岩山。至石家庄鹿泉，转行西柏坡高速公路，参观西柏坡、天柱山。

沿途名景



▶ 八达岭长城

八达岭长城位于北京市延庆县军都山关沟古道北口。古称“居庸之险不在关而在八达岭”，显示了该段长城地势险峻，居高临下的特点。八达岭长城是世界遗产、国家5A级景区。

门票旺季45元，淡季40元。

▶ 鸡鸣驿

鸡鸣驿又名鸡鸣山驿，坐落于洋河北岸的鸡鸣山下。始建于元代，明清两代时对我国军事、政治、经济、通信等方面都超过其重要的作用，是全国唯一现存的大型古驿站。

门票50元。

▶ 中都草原

中都草原是内蒙古锡林郭勒大草原的重要组成部分和精华，是纬度最低，距北京最近，保护最完好的原始草原。曾是元代皇室宗族巡幸避暑胜地。

门票：60元

▶ 云冈石窟

在大同市西16公里武周山南麓。始凿于北魏年间，历时40多年完工。现存主要洞窟45个，石雕造像5.1万多尊，是我国最大古代石窟群之一。云冈石窟为全国重点文物保护单位、世界文化遗产，与甘肃敦煌莫高窟、河南洛阳龙门石窟并称为中国三大石窟。

门票：150元。

▶ 五台山风景区

五台山位于五台县东北部，是我国四大佛教名山之一。景区以台怀镇为中心，由东、西、南、北、中5座山峰环抱而成，绕周约250公里。每年农历6月15日都在台怀镇举办重大佛事活动。五台山为全国重点风景名胜区。

门票旺季168元，淡季75元。

▶ 乔家大院

在晋中祁县县城东北10公里的乔家堡村。大院始建于清乾隆年间，是当时全国著名商业金融巨贾乔致庸的宅第。因电影《大红灯笼高高挂》而名噪天下，为全国重点文物保护单位。

门票：40元。

▶ 平遥古城

位于平遥县城，周长6.4公里，是山西现存历史最早、规模最大的一座古城。古城建于明洪武三年(1370年)，因形似乌龟，又称“乌龟城”，象征长寿不老。

套票：150元。

▶ 西柏坡

革命传统教育和爱国主义教育基地，距石家庄西北90余公里，位于平山县太行山东麓柏坡岭下。该地是1948-1949年中共中央所在地，现为国家5A级旅游景区。

门票：50元。

北京—天津—秦皇岛—承德—丰宁—怀柔

推荐理由 天津临海，有滨海度假区和湿地景观，航母主题公园更是国内第一个以航母为特色的军事主题公园。沿海而上，乐亭三岛自然生态，可泛舟垂钓。昌黎黄金海岸水清沙细，乃天然浴场。北戴河环境宜人，适合度假疗养。秦皇岛还有入海石城老龙头，天下第一关山海关，由秦皇岛北向承德，清东陵风水宝地、恢弘壮观，藏龙脉之气，避暑山庄清新淡雅、山水成趣，呈皇家气象。丰宁、怀柔，都是京郊旅游的优选目的地，坝上草原水草丰茂、清凉宜人，是避暑度假的好去处，雁栖湖畔，风光迤邐、配套齐全，是休闲娱乐的好地方。

第一段

北京—天津

从北京走京津塘高速到天津滨海新区，著名旅游景点有海滨旅游度假区、古海岸与湿地景观。由滨海新区向北，沿海滨高速，可参观**基辅航母、汉沽盐场**。

航母公园/摄影：毛鹏



第二段

天津—乐亭—昌黎—秦皇岛

自天津滨海新区向西北，沿沿海高速到乐亭，著名景点有金银滩、月坨岛、菩提岛。途中可于南堡转行唐曹高速公路，进入曹妃甸。自乐亭继续沿沿海高速向北行驶，到达昌黎，主要景点有**黄金海岸、翡翠岛**。自昌黎沿沿海继续向北行驶，到达秦皇岛市，参观**山海关、老龙头、秦皇求仙入海处、乐岛海洋公园**。沿途可转行京哈高速北戴河支线到达北戴河，景点有鸽子窝、中海滩等。

黄金海岸日出/摄影：王建中



第三段

秦皇岛—遵化—承德

自秦皇岛沿京哈高速公路G1向西至丰润转行长深高速公路G25到达遵化，自遵化转行省道356至石门镇，主要旅游点有世界遗产**清东陵、汤泉**。从遵化向北沿G25到达承德市，参观**避暑山庄、外八庙、磬锤山国家森林公园**。

小布达拉宫/摄影：于怀



第四段

承德—围场—丰宁—怀柔

从承德沿254省道北行达到围场，可至塞罕坝国家森林公园、红松洼草原。自围场县西行沿111国道至丰宁，途中经过御道口草原森林景区、滦河上游自然保护区。自丰宁县向西北转行省道244可至丰宁坝上草原、金莲川草原等草原旅游区。自丰宁向南沿国道111至北京怀柔区，沿途著名景点有喇叭沟门原始森林公园、青龙峡、雁栖湖、红螺寺等。

夏日坝上/摄影：于怀



沿途名景



塘沽航母主题公园

天津滨海航母主题公园位于天津滨海新区汉沽八卦滩，以核心项目“基辅号”航母资源为特色。

门票：110元。

黄金海岸

黄金海岸在秦皇岛市昌黎县境内，西南到滦河入海口，在长达52.1公里的海岸边，沙质松软，色黄如金，故称黄金海岸。黄金海岸总面积376万平方米，设近百个浴场。

门票：62元。

北戴河

位于秦皇岛市西南16公里，渤海之滨，为国家重点风景名胜区。主要景点有鸽子窝、老虎石、莲花石、鹰角石、碧螺塔等。北戴河有较多疗养院和度假村可供住宿，但旅游旺季时应提前预订。

山海关

山海关在秦皇岛市东北15公里。明洪武十四年(1381年)建关设卫，是东北、华北间的咽喉要冲。全国重点文物保护单位，5A级景区。

门票：90元。

老龙头

老龙头位于山海关城南5公里的海滨高地，是万里长城的东起点，是长城入海的端头部分。

门票：50元。

清东陵

清东陵位于唐山遵化市马兰峪西。清东陵建有孝陵(顺治)、景陵(康熙)、裕陵(乾隆)、定陵(咸丰)、惠陵(同治)等帝陵五座，以及慈安、慈禧太后等后陵四座，及其他妃嫔墓。东陵建筑恢宏、壮观而精美，是我国现存规模最大、体系最完整的帝王陵墓群之一，为全国重点文物保护单位，世界遗产。

门票：120元。

避暑山庄及外八庙

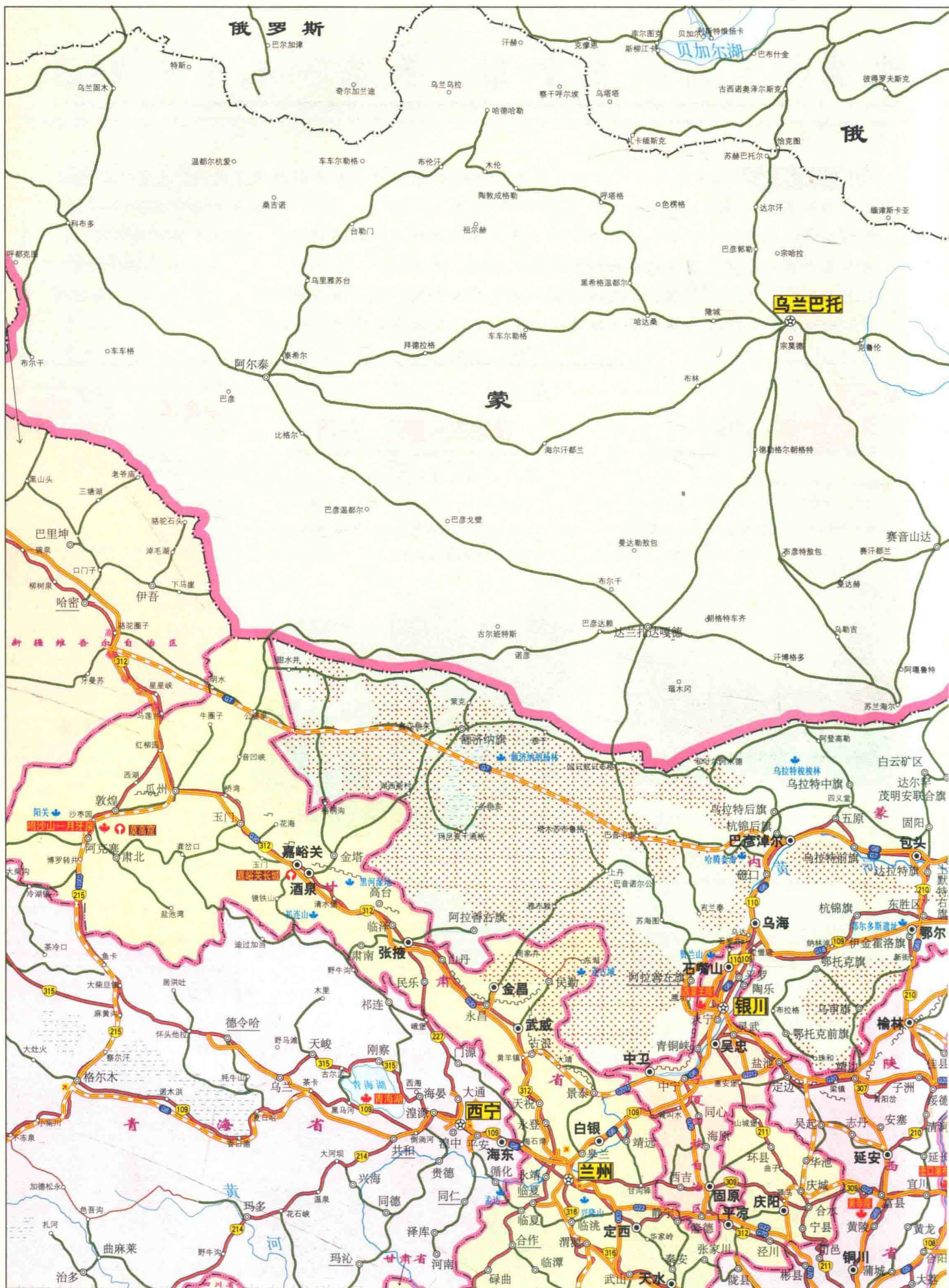

位于河北承德市区内，始建于清康熙四十二年(1703年)，乾隆五十七年(1792年)竣工。避暑山庄为中国现存最大的皇家园林，由众多的宫殿及其他处理政务、举行仪式的建筑构成的庞大建筑群。避暑山庄为清代皇帝夏日避暑和处理政务的场所。

门票旺季120元，淡季90元。

塞罕坝国家森林公园

位于围场满族蒙古族自治县北部，是中国面积最大的森林公园之一，是木兰围场的一部分。这里林海浩瀚、草原广袤、湖泊清澈，四季皆宜，被誉为“河的源头、云的故乡、花的世界、林的海洋”。

门票：150元。包括：塞罕坝国家森林公园、御道口牧场、月亮湖、七星湖、泰丰湖、桃山湖、太阳湖等景区。



华北地区