

地图里的兴亡

秦，从部落到帝国

风长眼量 / 著

上

左图右史

地形图，展现山川河流地貌
路线图，复盘真实历史事件
形势图，解说兵戈铁马烽烟
疆域图，呈现合纵连横进程

历史地理不分家
百幅地图读秦国
地形图里兴亡事
部落诸侯秦帝国

地图里的兴亡

秦，从部落到帝国

风长眼量 / 著

上

图书在版编目 (CIP) 数据

地图里的兴亡·秦,从部落到帝国·上 / 风长眼量
著. —北京: 中国地图出版社, 2015. 5
ISBN 978-7-5031-8658-5

I. ①地… II. ①风… III. ①中国历史-秦代-通俗
读物 IV. ①K209

中国版本图书馆 CIP 数据核字 (2015) 第 102615 号

策 划 王 毅
责任编辑 王 毅
出版审订 余 凡

地图里的兴亡·秦,从部落到帝国·上

DiTu Li De XingWang Qin Cong BuLuo Dao DiGuo Shang

出版发行	中国地图出版社	经 销	新华书店
社 址	北京市白纸坊西街3号	印 张	16
邮政编码	100054	版 次	2015年5月第1版
网 址	www.sinomaps.com	印 次	2015年5月北京第1次印刷
印刷装订	北京画中画印刷有限公司	定 价	39.00元
成品规格	170×240mm		

书 号 ISBN 978-7-5031-8658-5/K·5262

审 图 号 GS (2015) 919 号

如有印装质量问题,请与我社发行部联系;如有图书内容问题,请与本书责任编辑联系,
联系方式: dzfs@sinomaps.com。

历史与地理相结合的研究发展历程

我国幅员辽阔，地貌多样，历史悠久，拥有着古老而璀璨的文明。如果能将祖国荡气回肠的历史与复杂多样的地理环境相结合，将璀璨文明呈现在读者面前，这将是功德无量的事情。

古人全面研究我国的历史地理始于汉朝，个中原因之一是秦朝统一时间太短，而之前的春秋战国时代诸侯各自为政，难以组织起全面有效的研究。

据述，《禹贡》成于公元前5世纪前后，见于《尚书》，是中国古代文献中最古老的和最系统地阐述地理观念的著作。

西汉时期，《山海经》的面世，是历史与地理相结合研究的一个开创性壮举，是早期一部颇有价值的地理著作。

《山海经》研究了山、水、动植物、矿藏、风俗、神话等，从各个方面有秩序、有条理地记叙了各地的地理特征，包括自然地理特征和人文地理特征。

东汉末期至三国时代，不知何人组织编写了《水经》。对我国一千多条河流进行了研究，只可惜作者高风亮节，连署名都没有留下。

随后的南北朝，酈道元对《水经》进行了注解，称为《水经注》。详细介绍了上千多条河流以及与这些河流相关的郡县、城市、物产、风俗、传说等，全书三十余万字，文笔雄健俊美。

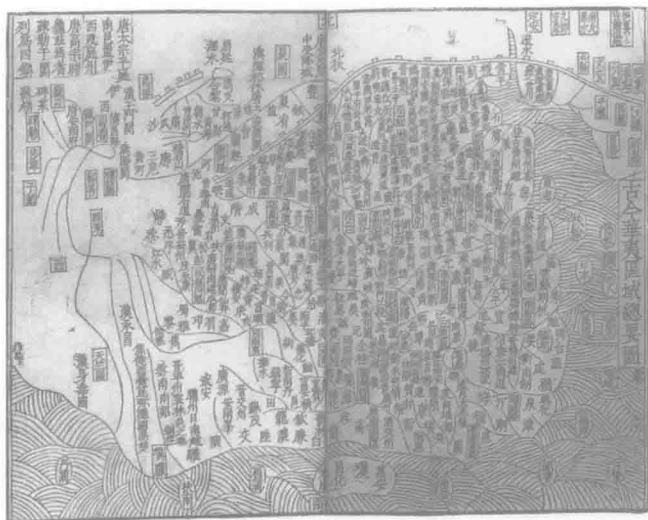
《水经注》在时间上上起先秦，下至南北朝，上下两千多年。内容包括自然、山川、历史、风俗、人物、神话等。它赋予地理描写以时间的深度，又给予许多历史事件以具体空间的真实感。

《水经注》比《山海经》更为详细，历史与地理相结合的研究得到了进一步升华。

接下来历史与地理相结合的研究进入了地图时代，虽然研究者限于条件，出品不多，流传至今的更少，但是地图时代终究还是来临了。

北宋时期，地理学家税安礼绘制《历代地理指掌图》，上自帝誉，下至宋朝，各代地图至少有一幅，多则五幅，共有图四十四幅。

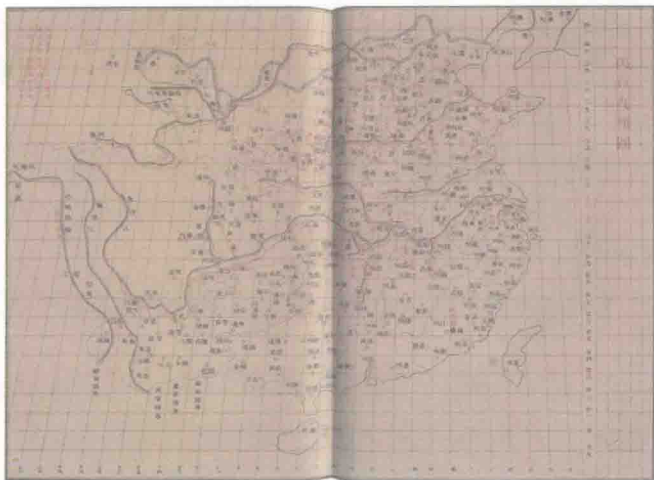
下图是《历代地理指掌图》中的《古今华夷区域总要图》。



《历代地理指掌图》是我国最早的一本历史地图集。地图作为历史地理研究的成果跃然纸上，它标志一个新时代来临。

清朝时期，历史地理学家杨守敬组织汇编了《历代舆地沿革险要图》。此地图集所标注的山脉、河流、海岸的轮廓已经接近现代的科学测绘地图。

下图是《历代舆地沿革险要图》中的《禹贡九州图》。



此图中，黄河、长江以及海岸线，与现代测绘地图非常接近。

虽然杨守敬的地图集不包含他所处的清朝，而且限于制作条件，地图上

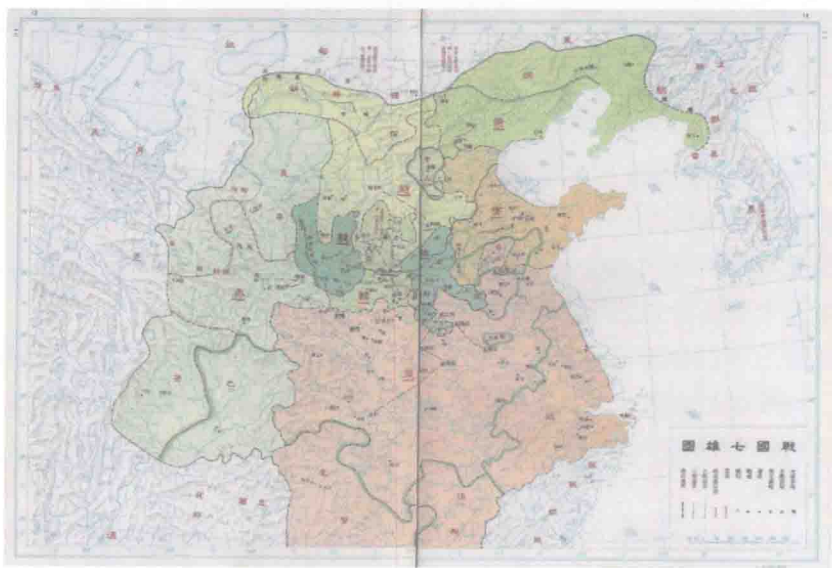
的错误和缺陷也不少，但这本地图集仍然是旷世之作。

新中国成立后，制图技术比之前大为改善，中国台湾和中国大陆都投入了大量的人力、物力进行历代疆域的研究。

1980年，由程光裕教授组织主编，中国台湾台北中华学术院推出了一套地图集，名为《中国历史地图》。

该地图集共绘制地图二百五十七幅，一共两册：上册为疆域篇，内容为中国历代版图，有地图五十九幅；下册为中国历代的主要城市、经济、水利灌溉、交通运输网、社会变迁、手工艺品、战争战役等内容，有地图一百九十八幅。

下图是《中国历史地图》中的《战国七雄图》。

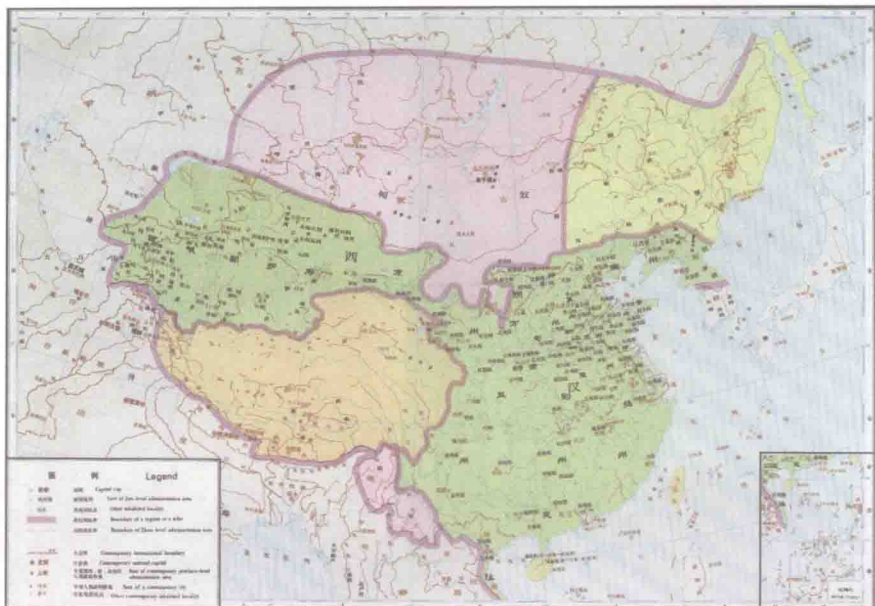


这套地图集的特点首先是全面，绘制的地图数量非常多，种类也很多；其次是美观，一定程度上体现了地形的特点。

1981年，由中国社会科学院牵头，谭其骧教授主编，地图出版社（今中国地图出版社）绘制并出版了《中国历史地图集》。

该地图集共有地图三百零四幅，地名约七万个，是目前最为详尽、细致的中国历史地图集。

下图是《中国历史地图集》中的《西汉地图》。



《中国历史地图集》中的地图，地名标注非常详尽，地图数量同样可观，时间跨越了中国历史的所有朝代。

历史与地图研究的成果忽然就这样涌现，两岸在这个领域不遗余力地做出贡献，令所有历史地理爱好者击掌称快！

无论是中国台湾还是中国大陆出版的中国历史地图集，其时间跨度的全面性、地图绘制的精准性、地名标注的详细性，都达到了前所未有的高度。

这两部著作是中国历史地理研究的空前巨作。历史地理的研究，又向前迈进一大步。

如果非要给这两套中国历史地图集挑毛病的话，那就是它们适合历史和地理的研究者，却并非适用于广大读者。这对孜孜以求学习历史地理的广大读者来说无疑是一大遗憾。

如果将这两套地图集中的平面地图用地形图代替，简化地图中的元素，细化朝代疆域变迁，再配之以说明文字，那是否会有更多的读者能够读懂历史地图、爱上历史地理呢？

是的，笔者编写本书的初衷就是把过去的地图集画得更美观、更易懂，让普通读者能够更深入地了解我国的历史地理。

笔者很清楚，以上《山海经》、《水经注》、《历代地理指掌图》、《历代

舆地沿革险要图》、《中国历史地图》、《中国历史地图集》，无论哪一本，其高度都是本书无法逾越的。笔者心中所祈愿的是，让更多的读者可以通过历史与地理相结合的研究方式，从更宽广的角度去解读历史地理，学习我国浩瀚璀璨的文明，如此足矣。

本系列作品的结构

本系列作品《地图里的兴亡》，共计九册。

《秦，从部落到帝国》：主要描述秦国从西陲弹丸之地，在西戎的包围圈中挣扎着立国，接着兼并关中，南下巴蜀，最终统一天下。它分为上、下两册，约为三十二万字，一百余幅地图。

《三家分晋，烽火中原》：主要描述赵国从光荣的御者，到大国上卿，再与魏、韩三家分晋，经胡服骑射，终成强国。赵国多慷慨悲歌之士，晋阳保卫战、邯郸之战，赵人不屈的意志表现得淋漓尽致。此分册中包含对晋国、魏国、韩国的描写。它分为上、下两册，约为三十二万字，一百余幅地图。

《齐鲁春秋，恩怨八百年》：主要描述齐国以渔盐之利崛起于东夷，统一山东半岛，更换统治层却光辉不减，尽显大国优雅风范。此分册中包含对燕国、鲁国、卫国的描写。它分为上、下两册，约为三十二万字，一百余幅地图。

《吴越归楚，另一半中国》：主要描述楚国以爵位仅为子爵起步，背负“南蛮”这个屈辱之名，却拥有当时最为广阔的国土。战败即自尽，楚人的责任感与生俱来，楚文化对后世影响深远。此分册中包含对吴国、越国的描写。它分为上、下两册，约为三十二万字，一百余幅地图。

《春秋战国地形图集》：《西周》篇从公元前1046年至公元前771年，《春秋》篇从公元前770年至公元前476年，《战国》篇从公元前475年至公元前221年。共一册，约为两万字，一百余幅地图。

为什么是春秋战国

笔者读了不少美国史方面的书籍，美国的历史总共两百多年，自立国以来就异常稳定，有时候甚至很乏味，即使是“一战”和“二战”，也不是发生



在美国本土。

美国东西两头是海洋，中间是戈壁和沙漠。笔者时常设想，若是东西海岸之间有一场大战，要跨越中部的沙漠戈壁，想必也是非常精彩，这样地缘的影响就能凸显出来。

可惜，那是笔者个人的设想，美国的大多数土地，都是花钱从英、法、西班牙等国买来的。美国本土除了独立战争和南北战争之外，再也没有大战，故笔者认为地缘对美国的形成影响甚微。即使是独立战争和南北战争，也已经是近代的事情。钢铁大炮、热兵器时代，地缘对战争结果的影响不明显。

美国人的战争多在海外进行，他们在本土中部的沙漠里面修建了赌城拉斯维加斯。每年各地富豪、明星和游客齐聚一堂，旅游、度假、赌博甚至嫖娼，活色生香，醉生梦死，这也是一种独特的地缘文化。

地缘对美国的形成并无特别大的影响。但是如果以历史与地理相结合的方式来书写中国历史，那中国历史不但会丰富多彩得多，也会带给读者更多独特的思考视角。

中国历史长，战争多，而且战争大多发生在冷兵器时代，地缘对中国的形成影响极大。

要突出地缘对中国历史的影响，选择历史时期是非常重要的。在大一统时代，许多地缘概念可以忽略，因为偌大的中国就是一张大拼图。只有在乱世，各方势力利用地形特点，与自身军力相结合进行作战，地缘的特色才能显露无遗。

可是，究竟哪一个乱世时期最能体现地缘的特点呢？


笔者认为，要体现中国的地形特色，这个乱世必须具有两大特点。

首先，这个乱世必须足够乱，也就是说诸侯数量要足够多，每个诸侯都会充分利用地势进行争霸，这样地缘影响的覆盖面才够广。因为诸侯太少的话，诸侯内部的许多险要之地，就不能发挥作用。

其次，这个乱世持续时间必须足够长。时间长了，诸侯就会对这些兵家必争之地进行持续争夺，而且这些必争之地重新经过一番组合后从属于不同诸侯，发挥的效用可能完全不同，地缘的价值也就能最大程度地凸显出来。

笔者以为，春秋战国完全符合“足够乱”和“足够长”的条件，这是笔者选择这段历史的主要原因。

图 例

图例	说明	图例	说明
	诸侯国疆域和地名		年份
			海洋
	诸侯国、城邑等		湖泊
			河流
			山脉
			疆域线
			进攻路线
			撤退路线
		诸侯爵位	
			

1. 非子，第一个秦人	001
2. 陇山之西，黄土与热血永存	009
3. 烽火戏诸侯，血战骊山	019
4. 周平王东迁，凤凰涅槃之时	034
5. 三代折戟，终成一方诸侯	047
6. 通婚中原，秦人的融合之路	054
7. 统一天下，必先统一关中	065
8. 关中霸主：秦武公	076
9. 爱才如命，秦穆公手中的牌	085
10. 韩原之战，秦晋第一战	097
11. 渭水河畔，怀赢的泪水	105
12. 秦晋之好，秦人在中原的足迹	120
13. 崤之战，有多少错可以重来	128
14. 称霸西戎，穆公的传奇	138
15. 百年隐忍，死局如何得破	145
16. 秦楚之好，春秋那段佳话	150
17. 汉中，又一个必争之地	158
18. 海归公子秦献公	169
19. 石门之战，秦一统的起点	176
20. 虜战河西，军国奴隶主义	183
21. 商鞅之死	197
22. 雕阴之战，两翼齐飞	209
23. 萝卜加大棒，收复河西	227
24. 合纵连横，修鱼之战	235

1. 非子，第一个秦人

秦国的起源，可以追溯到上古时期。

上古时期有三皇五帝。三皇，是指伏羲、神农、黄帝。五帝，是指黄帝、颛顼、鲧、尧、舜。

三皇当中，伏羲是神话人物，神农是半神话半人类性质，只有黄帝是实实在在的人类。

五帝当中，黄帝又占了一席，他确实是一个承上启下的关键人物。

周朝和战国七雄中，只有齐国的先祖不是黄帝的后人，而周、楚、秦、赵、燕、魏、韩都源于黄帝，身份都很高贵。

五帝当中的第二位颛顼是黄帝的孙子，他是楚国、秦国、赵国的共同先祖。

赵、秦重要祖先表

朝代	赵氏家族	秦氏家族
上古时期	黄帝	
	颛顼(黄帝之孙)	
	皋陶(大禹的继承人)	
夏朝	伯益(皋陶之子，被赐嬴姓)	
商朝	费昌(为商汤驾车) 中行(为太戊帝驾车)	
	中湍(jué)，中行的后人，保卫西陲	
	飞廉(中湍之子，擅长驰马飞奔，事商纣王)	
	季胜(飞廉之子)	恶来(飞廉之子，力大无穷，事商纣王，战死)



续表

朝代	赵氏家族	秦氏家族
西周	造父(季胜三世孙, 擅长驾车, 被赐赵氏)	太凡(恶来三世孙, 依附于造父)
		非子(恶来五世孙, 封地在秦亭, 以国名为氏)
东周(春秋)	赵衰(赵成子)	秦开(秦襄公)
东周(战国)	赵雍(赵武灵王)	秦稷(秦昭襄王)

五帝时期，尧将帝位禅让给舜，而舜将帝位禅让给禹。禹不是五帝之一，但其声望却不亚于五帝。

禹，我们现在尊称为大禹。大禹最大的功绩就是治水，就是所谓的“大禹治水”。

大禹的部下，有一对很会治水的父子，父亲叫皋陶，他的儿子叫伯益。

皋陶与伯益这对父子出身可不简单，他们的祖先正是五帝之一的颛顼。

大禹是靠治水而成名并且获得帝位的，他同样很喜欢会治水的皋陶与伯益父子。大禹老了之后，遵从禅让制的传统，确定自己死后将帝位传给皋陶。

可惜天有不测风云，大禹还没死，皋陶就先走一步了。

大禹遍观手下能人辈出的众部落首领，去伪存真，去粗取精，最后还是选择了皋陶的儿子——伯益作为帝位继承人。

伯益是当时东夷部落的首领。东夷就是东方各部落的统称，势力范围大概是今天的山东半岛，其都城在今山东日照地区。

伯益年轻的时候，舜帝还在。为表彰伯益治水的功劳，舜帝将姚姓家族中的玉女嫁给伯益。后来，舜帝甚至还赐伯益嬴姓，这是嬴姓的起源。

嬴姓是赵氏和秦氏共同的发源，而伯益也是赵氏和秦氏共同的祖先。

伯益是个相当有能力的人。他在遭受洪水侵袭的地方，根据当地地势低洼的特点，教给民众种植稻谷，促进了农业的发展。

伯益还擅长畜牧和狩猎，并教会人们用火烧的办法来驱赶林中的野兽。

另外，伯益还发明了一种凿井的新方法。

伯益辅佐舜帝调驯鸟兽，鸟兽多驯服。赵秦两氏后来擅长养马，可能就



而大廉的后人也不弱，孟戏、中衍曾给后来商王太戊驾车。

商朝时期，赵、秦的祖先似乎承包了给天子驾车这个差事，他们也因此一直受到重用。

中衍的后人中湣，为商朝守卫西陲。中湣，大概是赵、秦的祖先第一次出现在为商朝统兵作战的将领之中。赵、秦的祖先，不只是会养马、会驾车，统兵作战方面也不含糊。

中湣的儿子飞廉，擅长驰马飞奔，事商纣王，商纣王正是商朝最后一任天子。

当时商纣王令飞廉出使北方，不过飞廉走后，商朝就出了大事。

周武王统领大小一百多个诸侯，与商纣王打了一场牧野之战。

说到商纣王，不得不提飞廉的儿子恶来。

恶来，看这名字就知道不是一般人，恶来能徒手与猛虎、野牛搏斗。

商纣王也是一个好武斗勇的人，而且他也能徒手与猛兽格斗。

恶来家族一向在商朝为官，恶来便在都城朝歌侍奉商纣王。

商纣王常玩角斗士的游戏，把斗士和猛兽放在角斗场上，看哪一方能将对方撕成肉片。恶来就经常自告奋勇充当角斗士，他徒手搏杀豺狼虎豹时，自己更像是一头猛兽。

商纣王与恶来一见如故，惺惺相惜，恶来很快就成了商纣王的得力干将。

周朝与商朝的牧野之战中，恶来身先士卒，力战不退，最终寡不敌众而亡。士为知己者死，恶来追随自焚而死的商纣王而去。

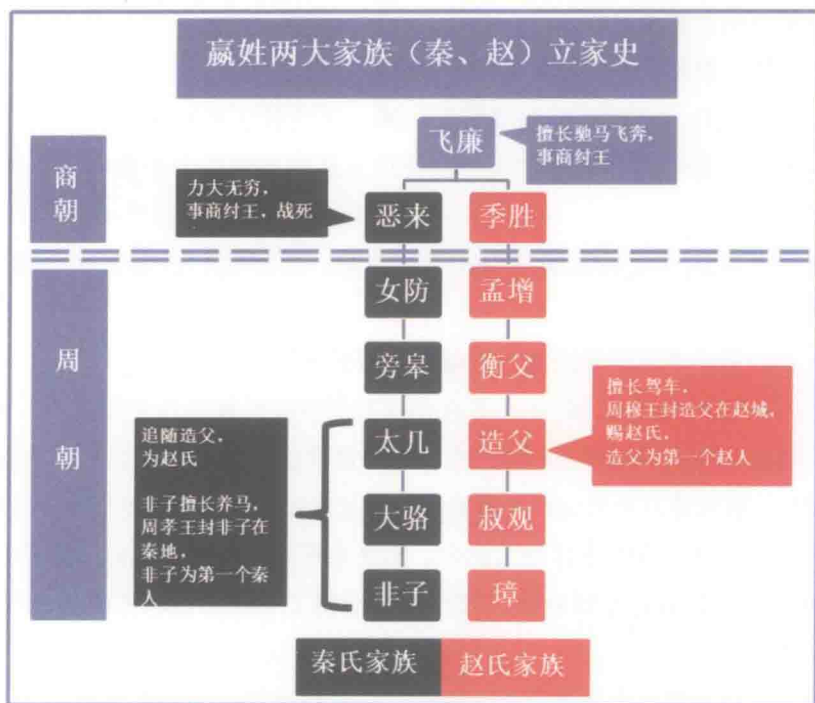
恶来，就是秦人的祖先！

后世秦氏家族不乏好武斗勇的人，就连秦国国君也是如此，最著名的就是那位被九鼎砸死的秦武王，血脉传承是有其必然性的。

恶来死了，他的父亲飞廉从北方赶回来时，商朝已经灭亡。

飞廉没有地方禀报，就在霍太山（也称太岳山，在今山西省霍州市东南）筑起祭坛向纣王报告。祭祀时获得一口石棺。石棺上刻的字说：“天帝命令你不参与商朝的灾乱，赐给你一口石棺，以光耀你的氏族。”不久飞廉死后，就埋葬在祖居地霍太山。

总之，飞廉的儿子恶来是秦氏家族的先祖，而飞廉的另一个儿子季胜，



则是赵氏家族的先祖。

秦、赵的先祖，在商朝时期一直混得很不错。到了周朝，他们的命运会发生怎样的改变呢？

季胜的儿子孟增，受到周成王的喜爱，让他到皋狼修筑宅院。孟增后来号称皋狼。孟增虽然不是什么卿大夫，但起码也是贵族，拥有属于自己的一些产业。

孟增的孙子造父，擅长驯马和驾车，其驾车本领非常高。

造父因功被周穆王封在霍太山的赵城，其后人就以封地为氏，赵氏家族正式有了自己的氏。

赵氏家族成为周朝的小小诸侯，而那个徒手搏击猛兽的恶来，他的后人太几（造父的堂兄弟）此时并不得志，见赵氏家族发展得不错，也来投奔同祖的赵氏家族。

按照先秦时期姓氏的规则，只有出身上古时期有名望的家族才会有姓，只有当时有头有脸的才有氏，因此恶来的后人只有一个嬴姓，却没有氏，他



们也就随赵氏家族为赵氏。

此时赵、秦两氏的祖宗又合在一起了。

造父与太几，有着共同的高祖父飞廉，也就是五代宗亲。但是太几这一分支混得并不好，主要原因是太几的曾祖父恶来曾经效力于商纣王，并且为商纣王殉职。

因此恶来这一支后人就被周人严加防范，虽然他们也很会养马和驾车，却不受重用。

飞廉的另一个儿子季胜的后人就混得好的多了。

太几依附于造父，为赵氏，不过太几有个很有出息的儿子大骆。

大骆似乎并不满足于在赵城发展，心气颇高的他远走西部边陲。从赵城一直到西陲，也就是从今天山西赵城县一直到甘肃天水附近，跨度近两千公里。

大骆跑这么远当然不是赌气出走，他是想寻找一块合适的养马场地。

地处渭水上游的陇西高原，虽然地方偏僻了一点，但也不失为一处养马的好地方。

为了扎根这里，大骆率领族人修筑了一座小城邑，名为西犬丘。

大骆擅长养马，这是祖上传承下来的技艺，大骆似乎比祖上几代人都要聪明一些。

大骆明白，作为恶来的后人，他这一族人，都会受到周天子的防范。如何才能打消周天子对自己的敌意，让自己的一身本领得以施展呢？

大骆不只是会养马，他还很有政治眼光。

西周历史上，将关中附近的游牧民族统称为西戎。西戎当中比较大的分支有犬戎、申戎、姜戎等。

周穆王时期，一部分申戎被周朝招安，当时的申戎首领（或副首领）摇身一变，成了周朝的侯爵。

当然，周天子的侯爵也不是白给的。从周穆王到周共王再到周懿王，几任周天子频繁下令，让几代申侯不断伐申戎。

几代申侯虽然贵为侯爵，但日子过得并不舒心，一方面要与过去的宗亲申戎同室操戈，另一方面他们在西周的朝廷中又受到姬姓诸侯和卿大夫的排挤。